

## LOCALISATION DES PHOTOS

A noter que les palettes et morceaux de bois, seront enlevés avant l'arrivée du matériel de forage.

### PLAN GLOBAL




PHOTO 1





PHOTO 2





PHOTO 3





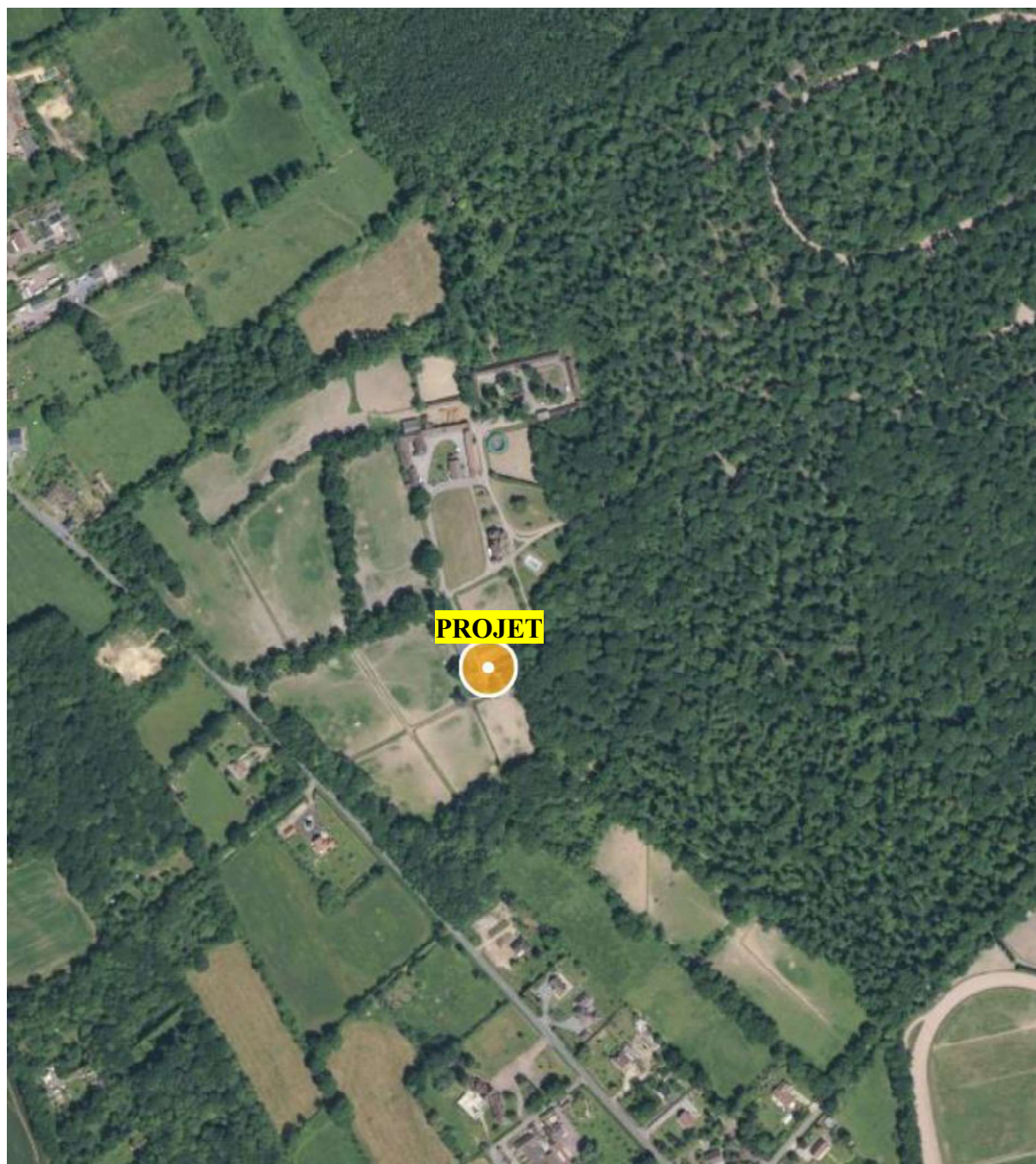
## LOCALISATION DU PROJET DE FORAGE

SITES NATURA 2000

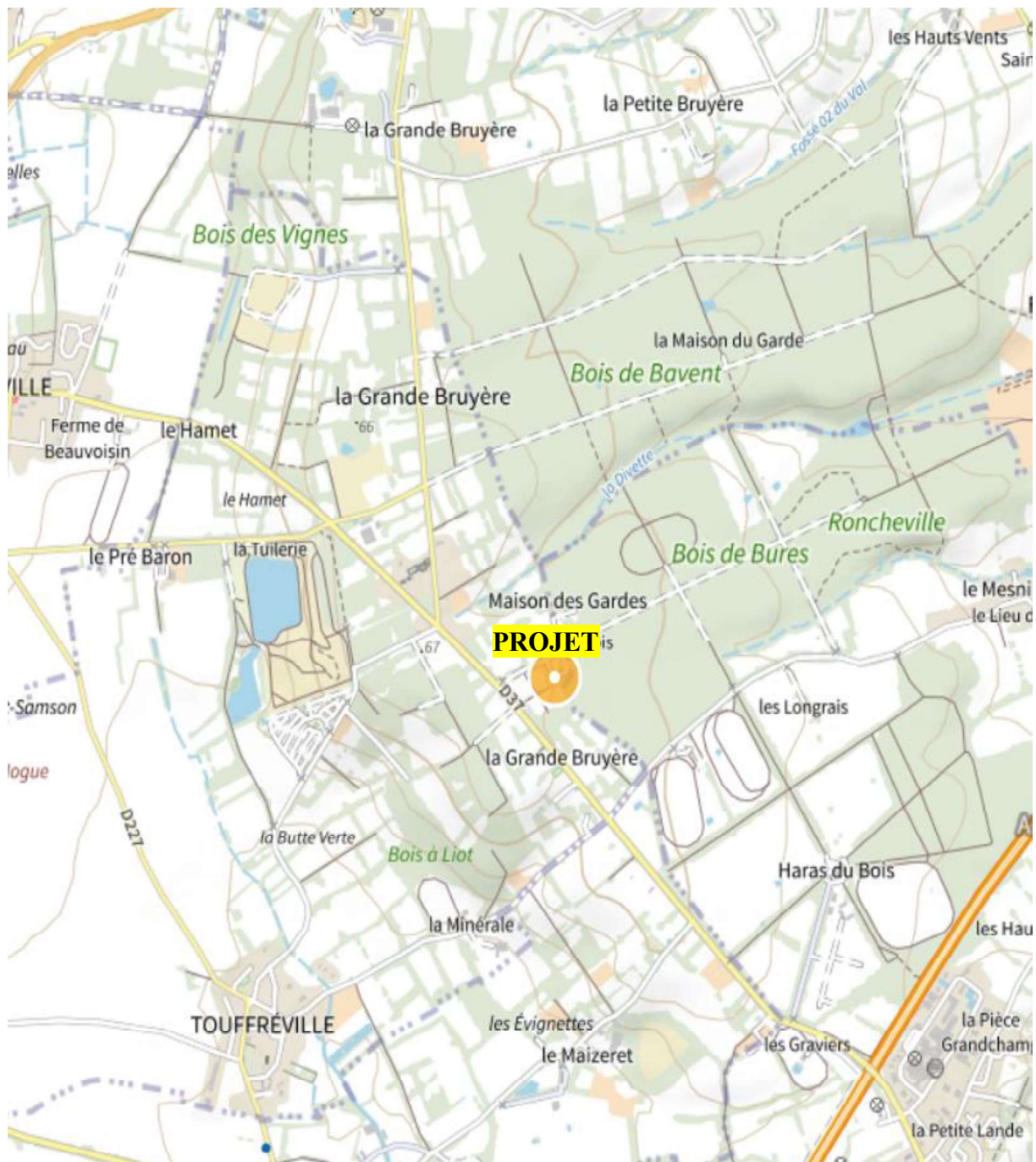




## VUE AERIENNE



CARTE IGN 1/25000<sup>ème</sup>



EXTRAIT CADASTRAL

