
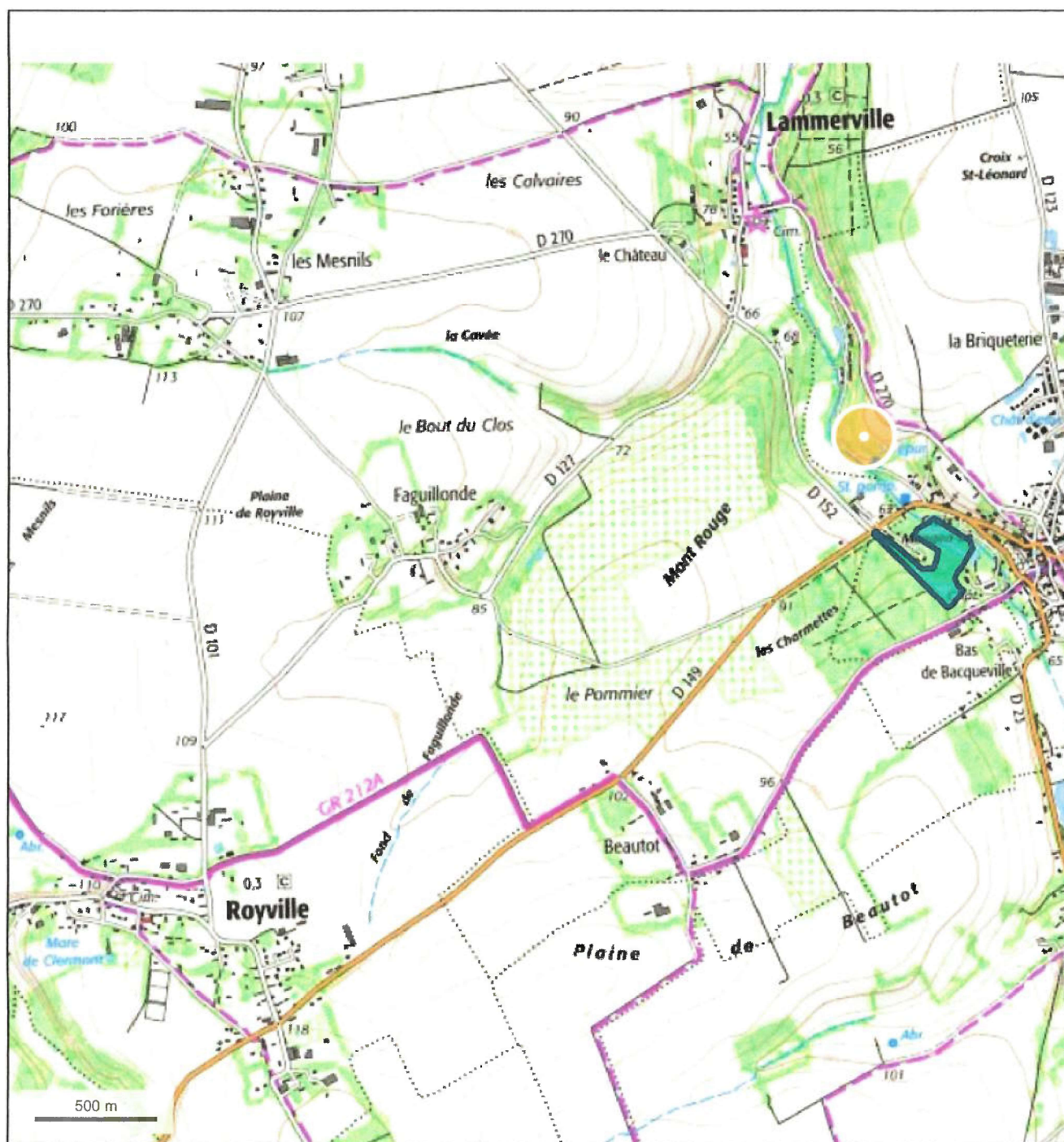


PROJET BTA SARL GUEROT

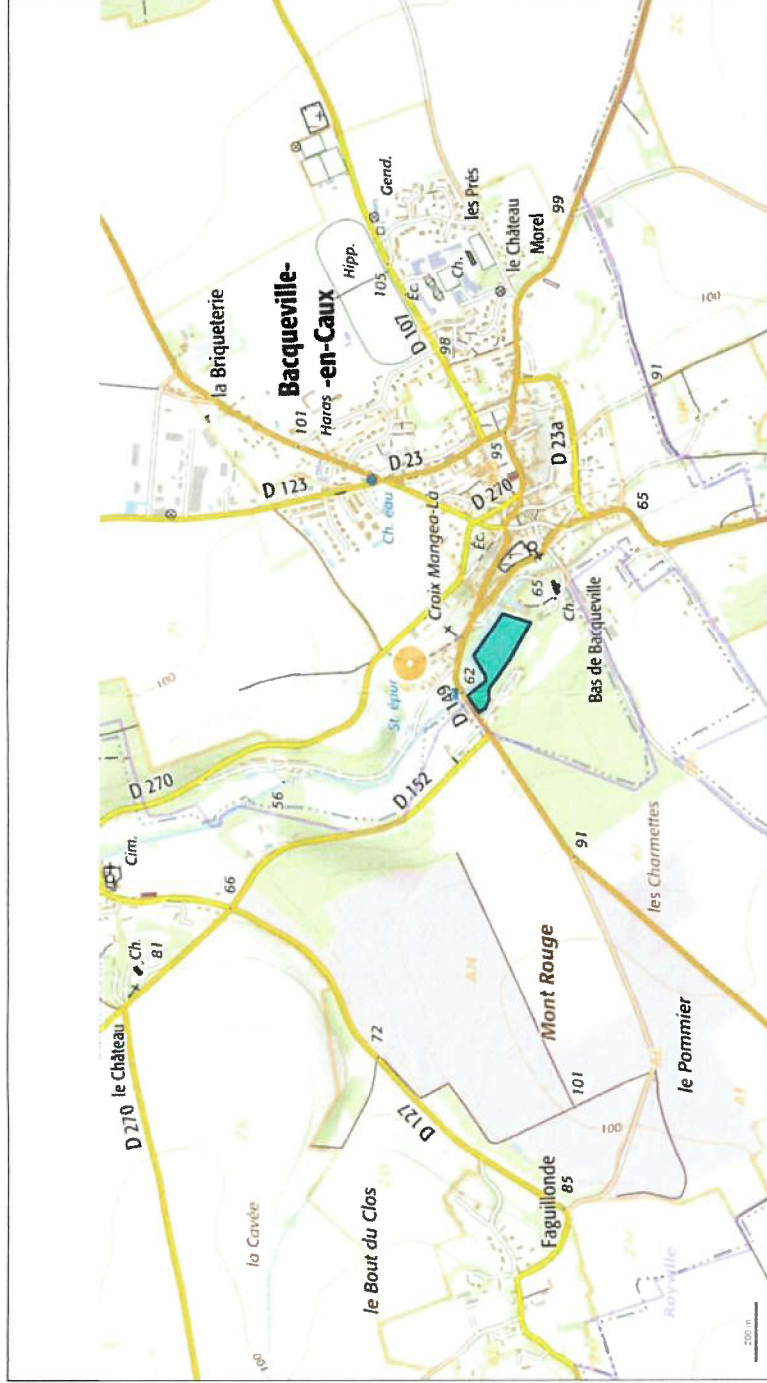


15/10/2020

géoportail

Carte - Géoportail

Projet SARL Guerot/Comalada



© IGN 2019 - www.geoportail.gouv.fr/metadata/legende

Longitude : 0° 52' 40" E
Latitude : 49° 47' 14" N

Projet 1 ha 70 à la densité de 1 250 uha

<https://www.geoportail.gouv.fr/carte>

