

D. LOCALISATION DU SITE ET ENVIRONNEMENT

D. 1. PLAN DE SITUATION GEOGRAPHIQUE

Les forages de reconnaissance (Figure 2) se situeront sur les communes de HENNEZIS et GUISENIERS (27).

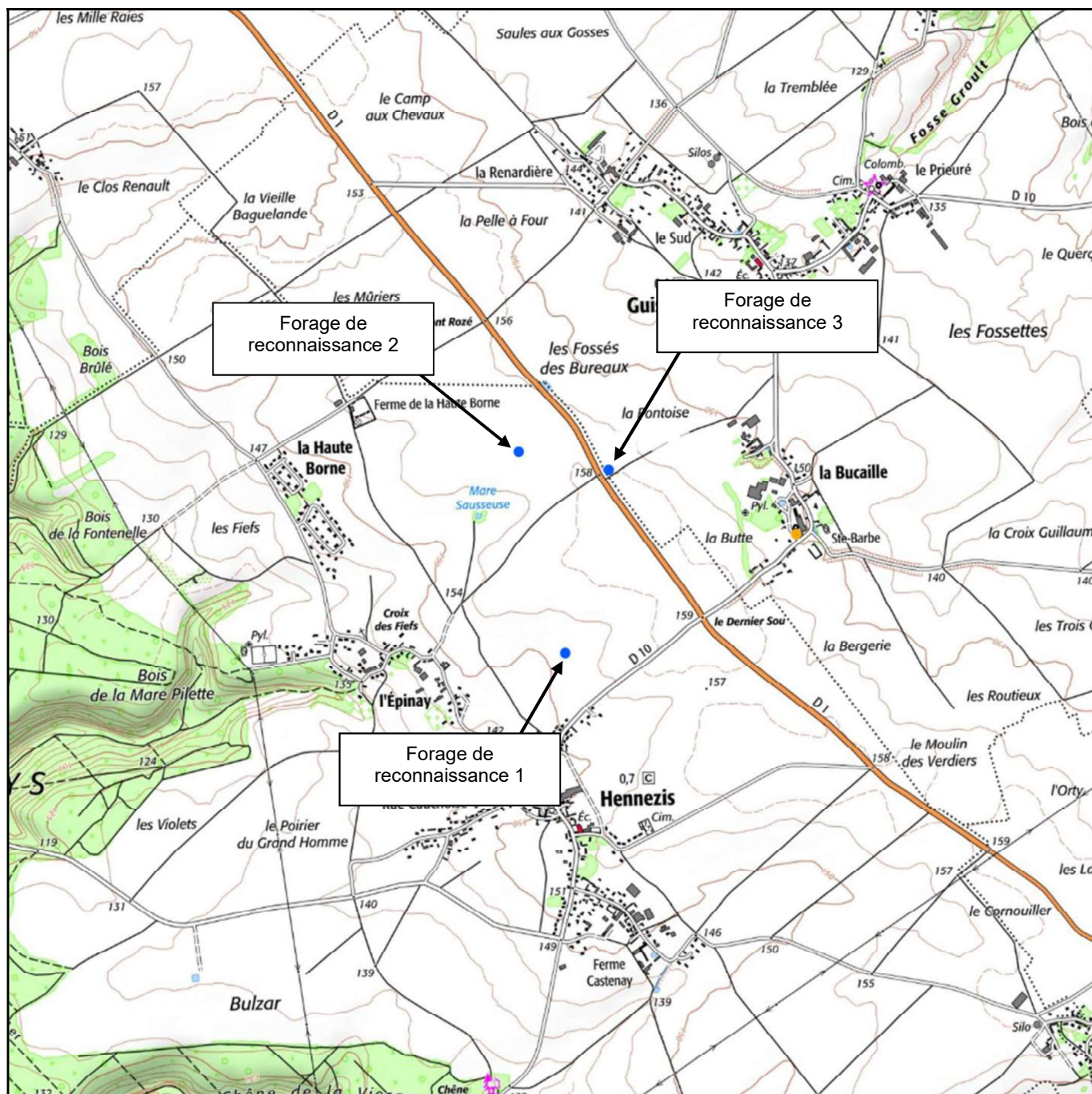
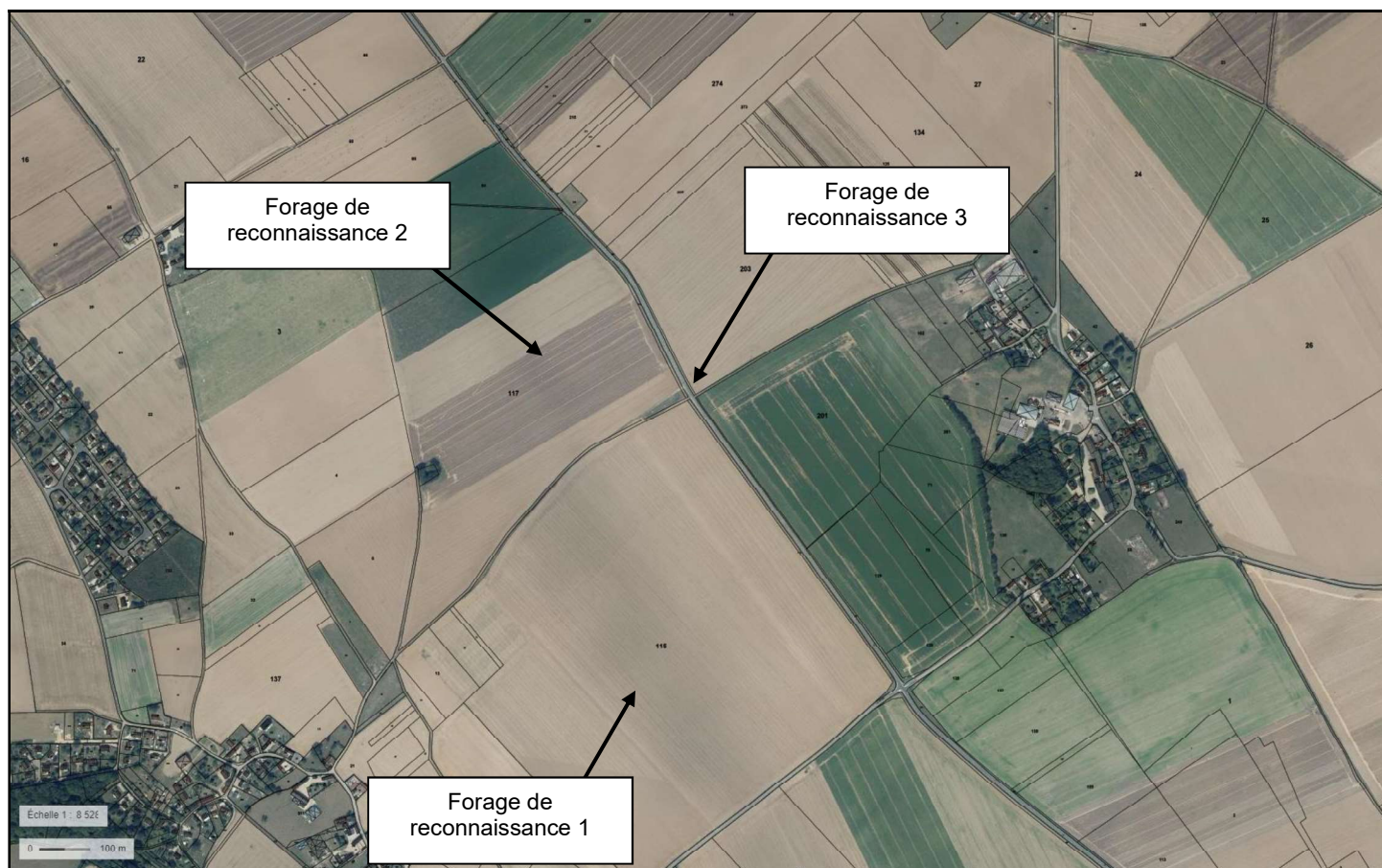


Figure 2 : Plan de situation des forages de reconnaissance (1/25 000^{ème})

Les coordonnées approximatives (Lambert II étendu) des forages de reconnaissance à créer sont :

Forage d'essai 1	x : 0536 389 m y : 2467 173 m z : + 151 m NGF	Forage d'essai 2	x : 0536 211 m y : 2467 950 m z : + 156 m NGF
Forage d'essai 3	x : 0536 574 m y : 2467 939 m z : + 157 m NGF		

La figure 3 présente une vue aérienne de l'emplacement prévisionnel des forages projetés.



Source : Géoportail

Figure 3 : Situation prévisionnelle des forages d'essai par photo aérienne

D. 2. SITUATION ADMINISTRATIVE

Les forages de reconnaissance (Figures 4 à 6) seront situés aux coordonnées cadastrales suivantes :

- Forage d'essai 1 : HENNEZIS A115
- Forage d'essai 2 : HENNEZIS A117
- Forage d'essai 3 : GUISENIERS C 203

Les plans cadastraux à l'échelle 1/2000^{ème} sont présentés en annexe.

Les parcelles appartiennent à M. Pierre THIROUIN, pétitionnaire du dossier.

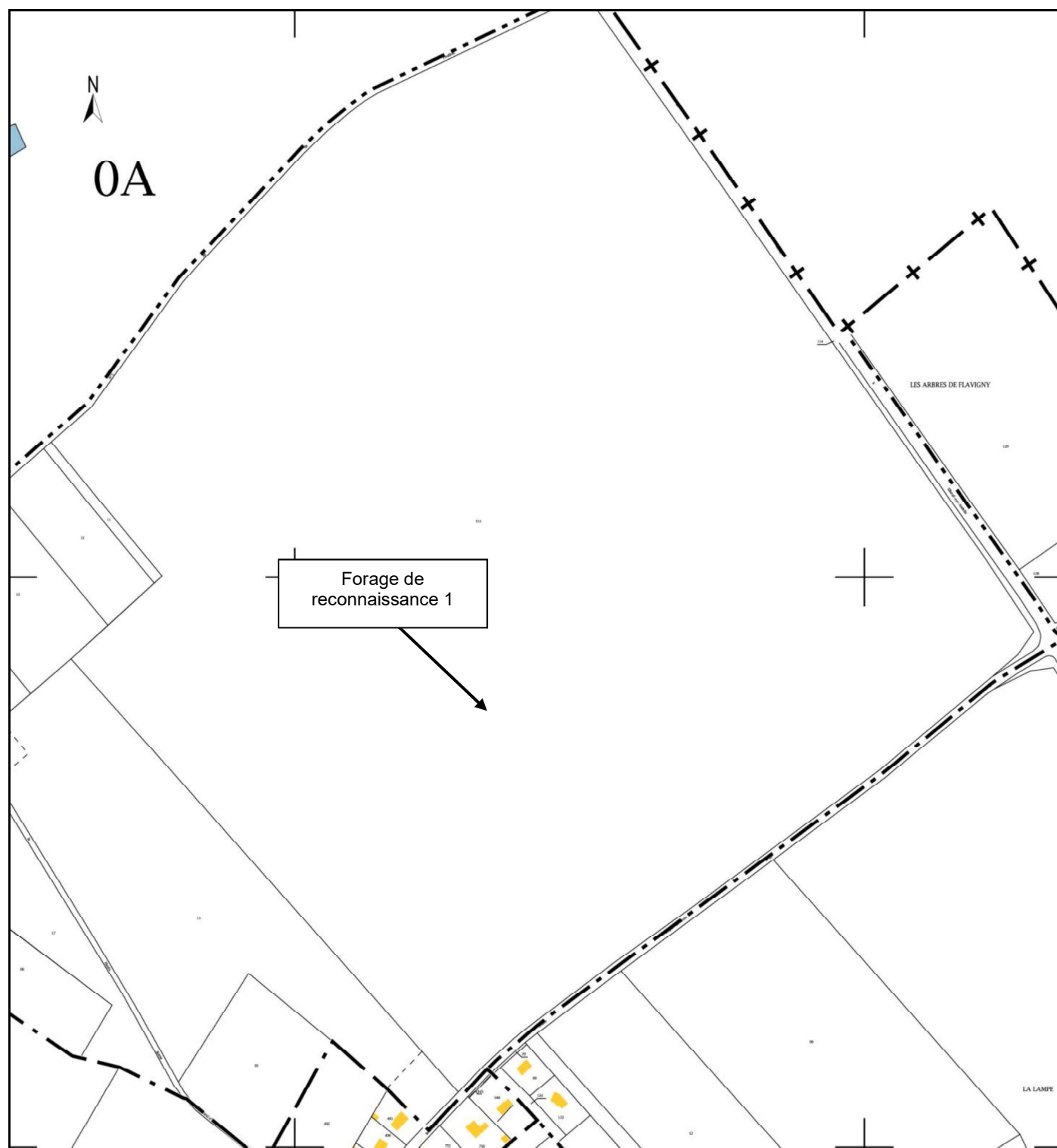


Figure 4 : Localisation prévisionnelle du forage de reconnaissance 1 sur le fond cadastral (1/5000^{ème})

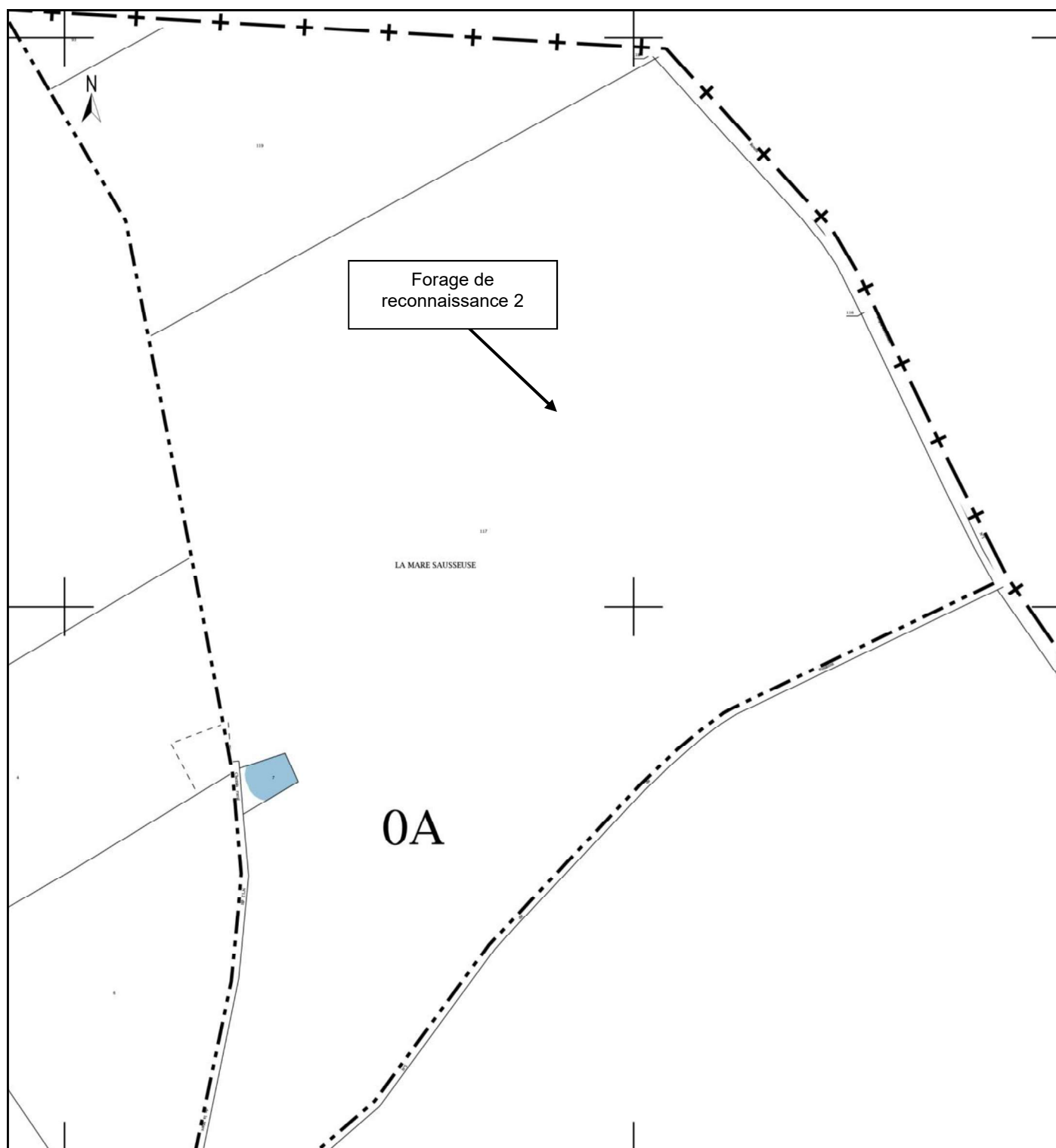


Figure 5 : Localisation prévisionnelle du forage de reconnaissance 2 sur le fond cadastral (1/4000^{ème})

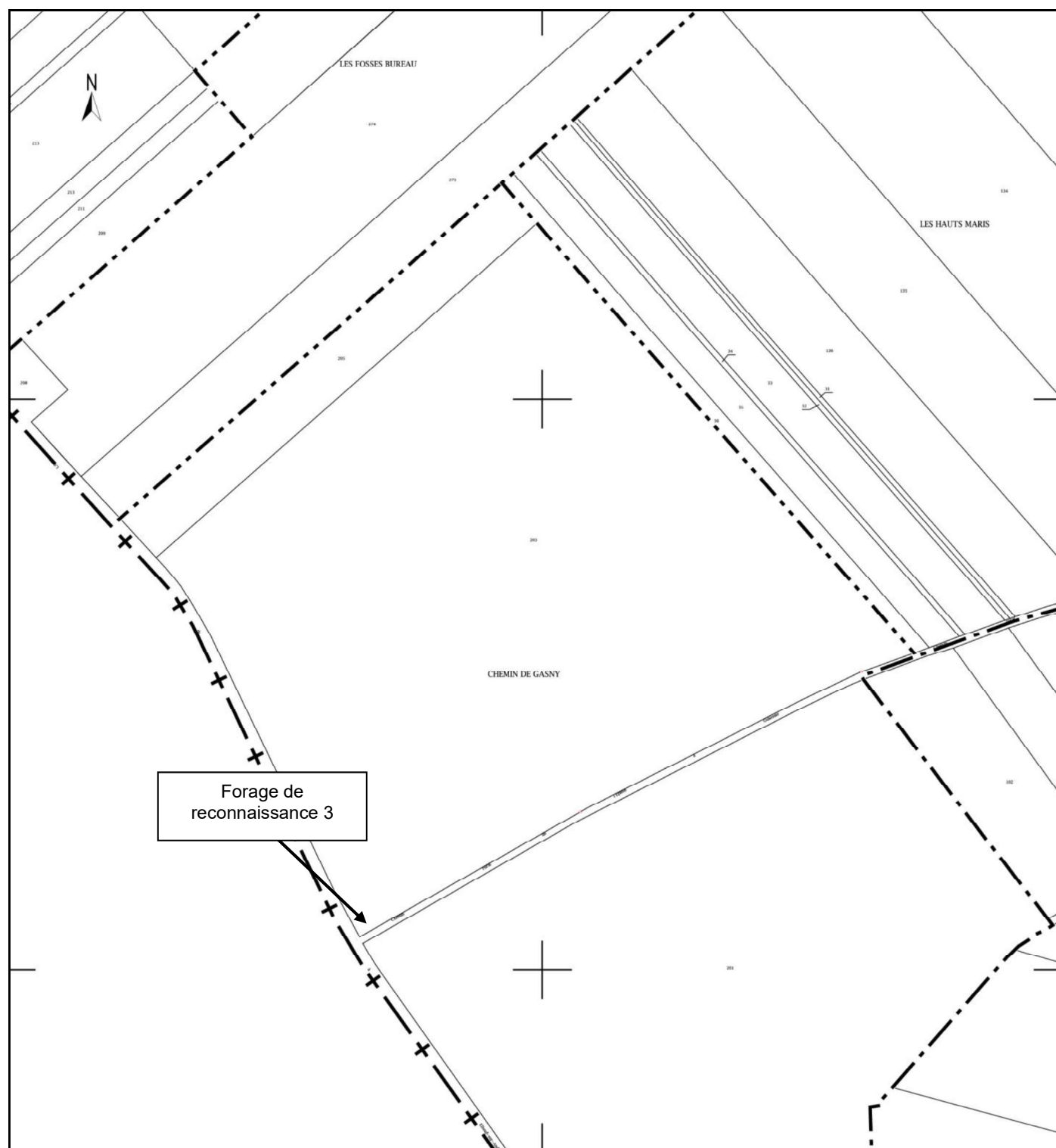


Figure 6 : Localisation prévisionnelle du forage de reconnaissance 3 sur le fond cadastral (1/4000^{ème})