

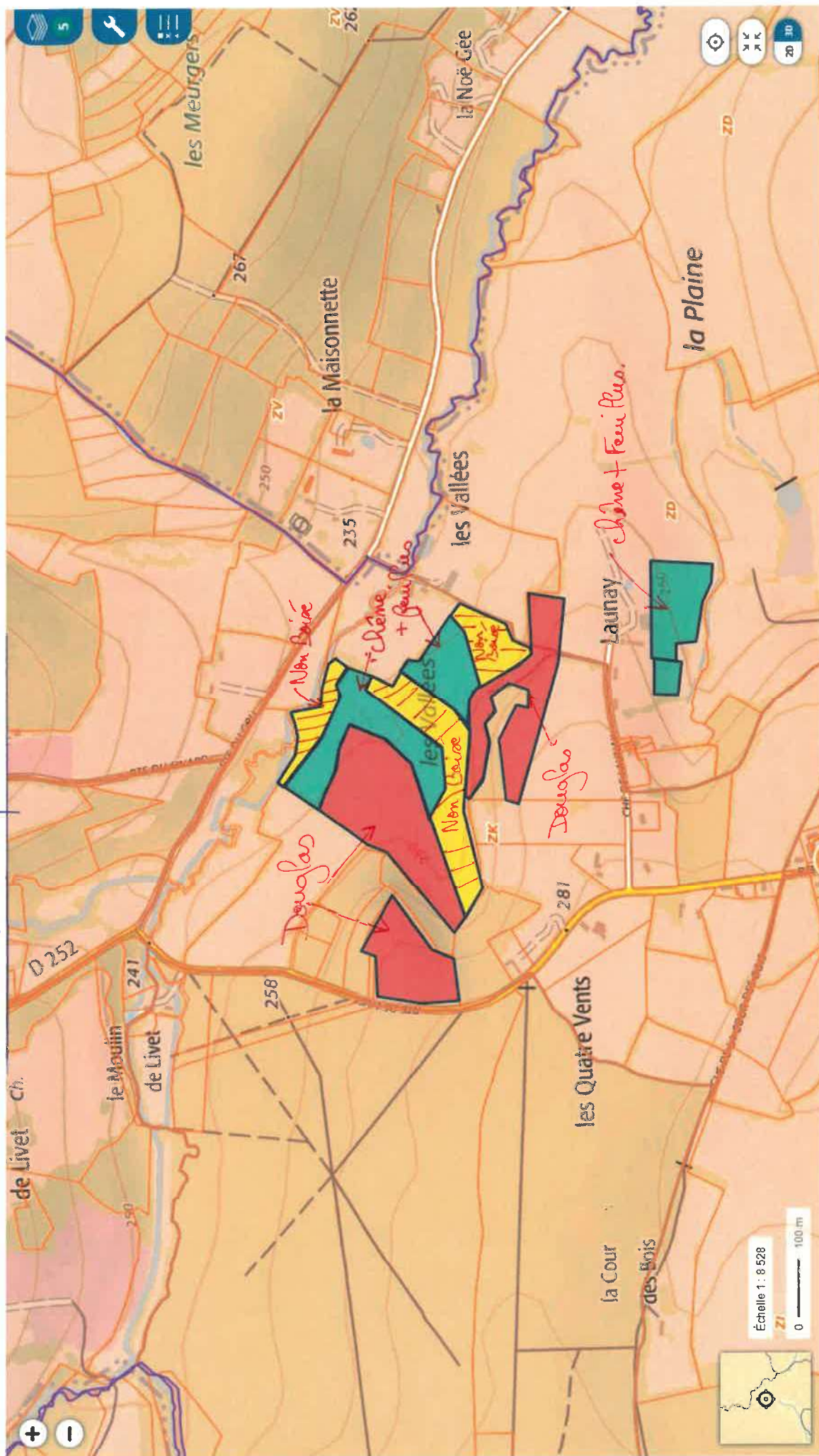
le 1 : 25 000

Morettes

Chien

500 m

Schéma de plantation:



(.*)Zones humides(.*)

(.*)(.*)



- (.*)
- Contenu de la carte
- Annotations
 - Cours d'eau BDTopo
 - ✓ Cours d'eau BDTopo
 - Surfaces en eau (permanent) BDTopo
 - Surfaces en eau (permanent) BDTopo
 - Zones humides
 - Inventaire terrain ou Réglementaire
 - Autres (Photo-interprétation, Non définis)
 - Milieux Prédiposés à la Présence de ZH
 - Milieux fortement prédiposés à la présence de ZH
 - Milieux fortement prédiposés à la présence de ZH
 - Limites administratives
 - Départements de Normandie
 - Départements de Normandie
 - Fonds de plan
 - Orthophotographie
 - Scan 1/25 000 Noir et blanc
 - (.*)



Direction régionale de l'Environnement, de l'Aménagement et du Logement - NORMANDIE
www.normandie.developpement-durable.gouv.fr

(.*)Zones humides(.*)

(.*)(.*)




(.*)

(.*)


Contenu de la carte

Annotations


Cours d'eau BDTopo

 Cours d'eau BDTopo

Surfaces en eau (permanent) BDTopo

 Surfaces en eau (permanent) BDTopo

Zones humides

 Inventaire terrain ou Réglementaire

 Autres (Photo-Interprétation, Non définis)

Milieux Prédiposés à la Présence de ZH

 Milieux fortement prédiposés à la présence de ZH

 Milieux fortement prédiposés à la présence de ZH

Limites administratives

Départements de Normandie

 Départements de Normandie

Fonds de plan

Orthophotographie



Scan 1/25 000 Noir et blanc

 (.*)



(.*)
Direction régional de l'Environnement, de l'Aménagement et du Logement - NORMANDIE
www.normandie.developpement-durable.gouv.fr

Photographies du projet de Boisement M et Mme GELDOF (BEAUFAL 61) :

Photo n°1



Photo n° 2



Photo n° 3 :



Photo n° 4 :



Photo n° 6 :



Photo 7 :

