PROJET DE REPRISE DE LA PARTIE SUD DU PERRE DE SAINT-GERMAIN-SUR-AY-PLAGE

DEMANDE D'EXAMEN PREALABLE A LA REALISATION D'UNE ETUDE D'IMPACT

ANNEXE 6 : SITUATION DU PROJET PAR RAPPORT AU SITE NATURA 2000 ET AUX ZNIEFF

Association Syndicale Autorisée de Défense contre la Mer de Saint-Germain-sur-Ay plage

Mars 2021

Rapport n°CI-20089

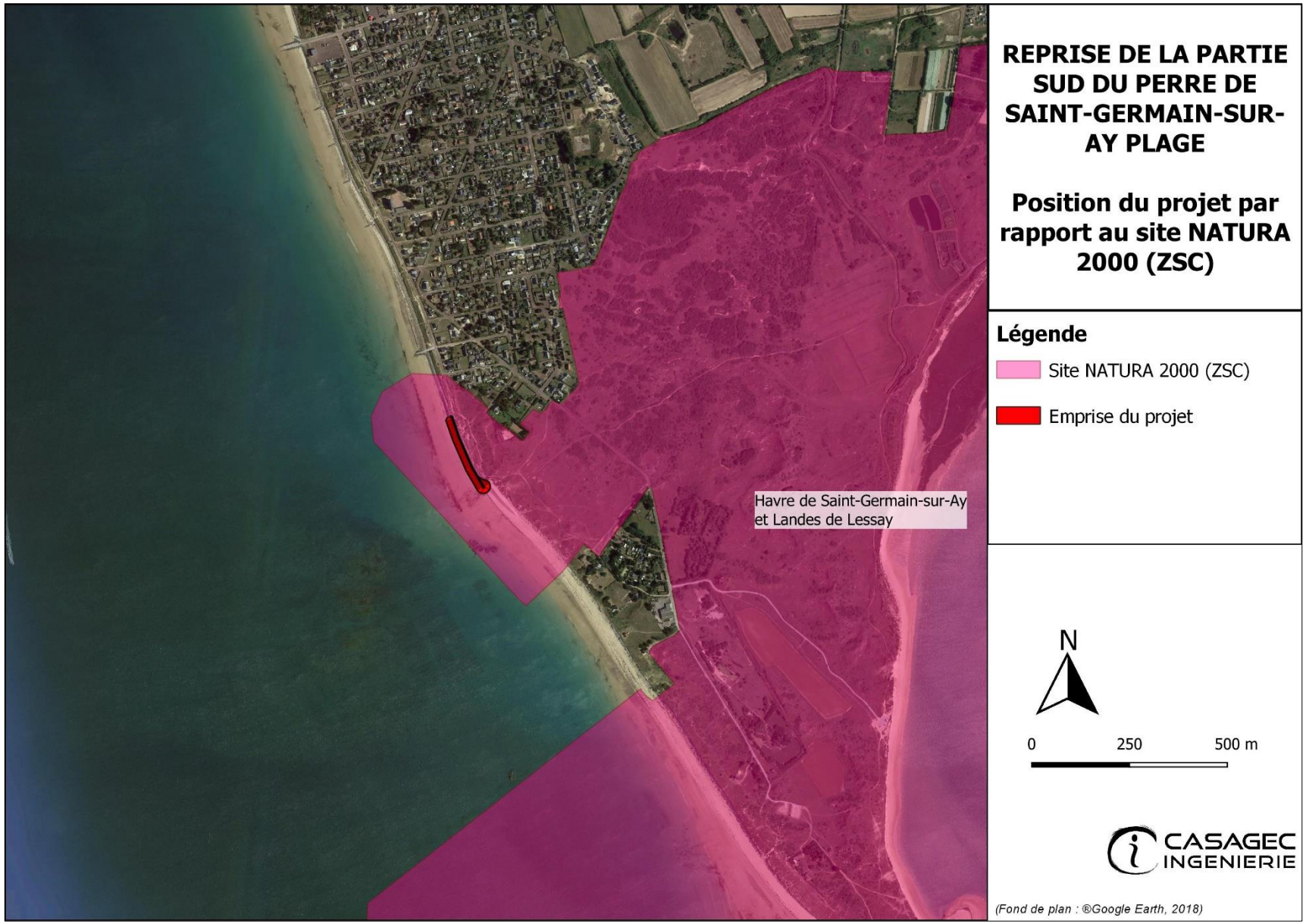
Havre de Saint-Germain-sur-Ay
et Landes de Lessay
REPRISE DE LA PARTIE SUD DU PERRE DE SAINT-GERMAIN-SUR-AY PLAGE
Position du projet par rapport au site NATURA 2000 (ZSC)
Légende
Site NATURA 2000 (ZSC)
Emprise du projet
N
0
250
500 m
CASAGEC INGENIERIE
(Fond de plan : ®Google Earth, 2018)

Marais du Cotentin
et du Bessin
REPRISE DE LA PARTIE SUD DU PERRE DE SAINT-GERMAIN-SUR-AY PLAGE
Position du projet par rapport au Parc Naturel Régional
Légende
PNR Marais Cotentin et Bessin
Emprise du projet
N
0
250
500 m
CASAGEC INGENIERIE
(Fond de plan : ®Google Earth, 2018)

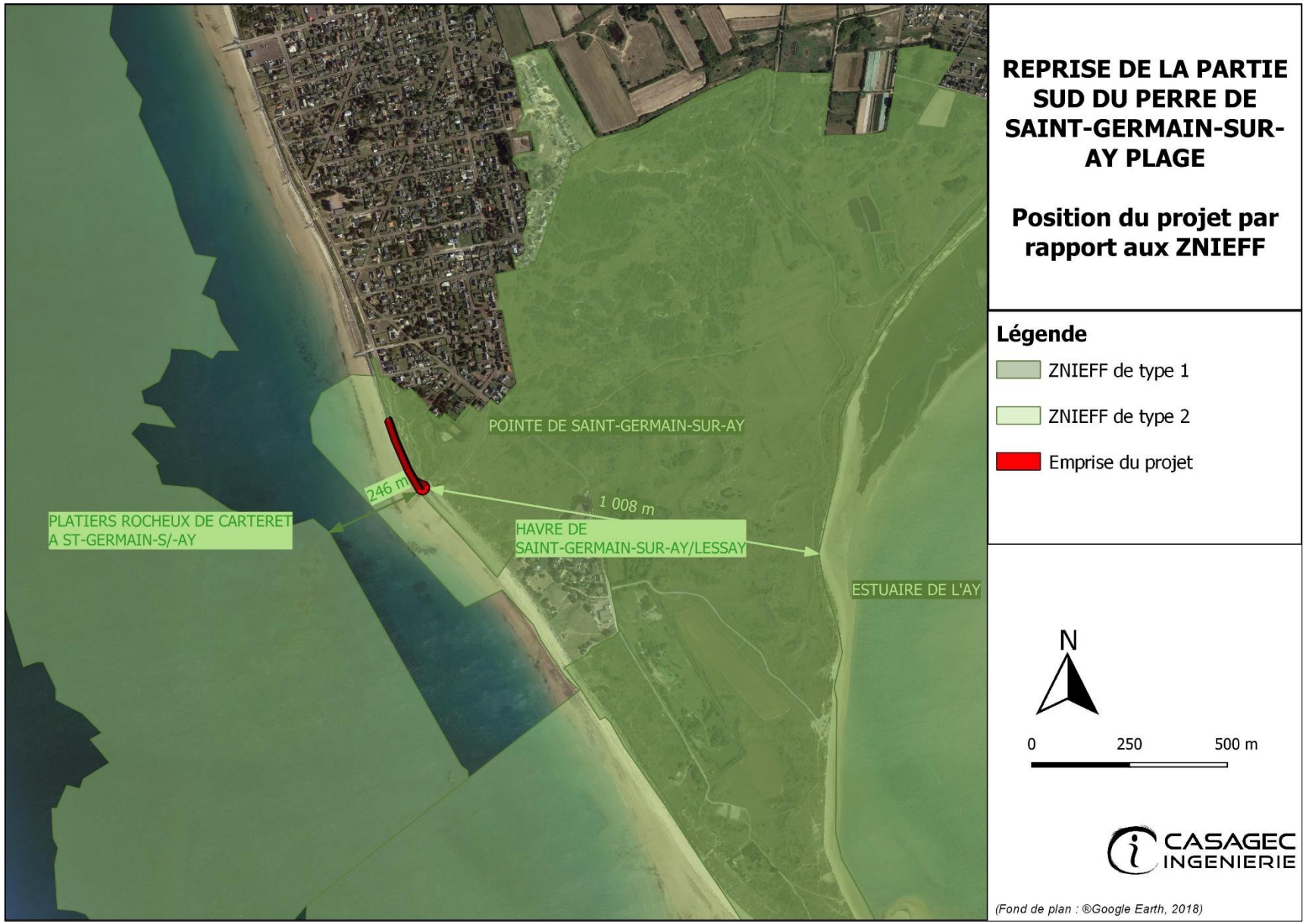
REPRISE DE LA PARTIE SUD DU PERRE DE SAINT-GERMAIN-SUR-AY PLAGE
Position du projet par rapport aux ZNIEFF
Légende
ZNIEFF de type 1
ZNIEFF de type 2
Emprise du projet
POINTE DE SAINT-GERMAIN-SUR-AY
246 m
1 008 m
PLATIERS ROCHEUX DE CARTERET A ST-GERMAIN-S/-AY
HAVRE DE SAINT-GERMAIN-SUR-AY/LESSAY
ESTUAIRE DE L'AY
N
0
250
500 m
CASAGEC INGENIERIE
(Fond de plan : ®Google Earth, 2018)

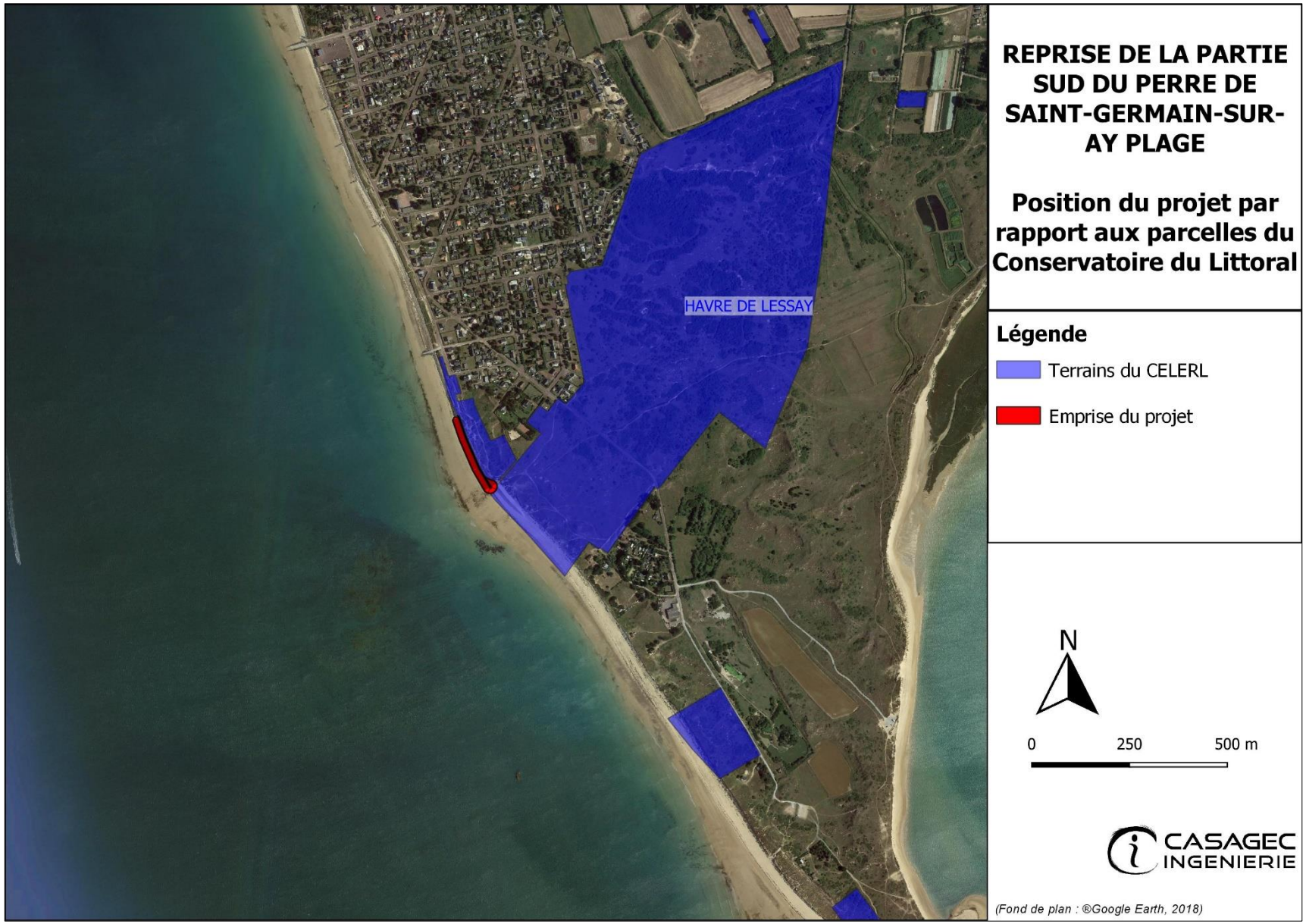
HAVRE DE LESSAY
REPRISE DE LA PARTIE SUD DU PERRE DE SAINT-GERMAIN-SUR-AY PLAGE
Position du projet par rapport aux parcelles du Conservatoire du Littoral
Légende
Terrains du CELERL
Emprise du projet
N
0
250
500 m
CASAGEC INGENIERIE
(Fond de plan : ®Google Earth, 2018)

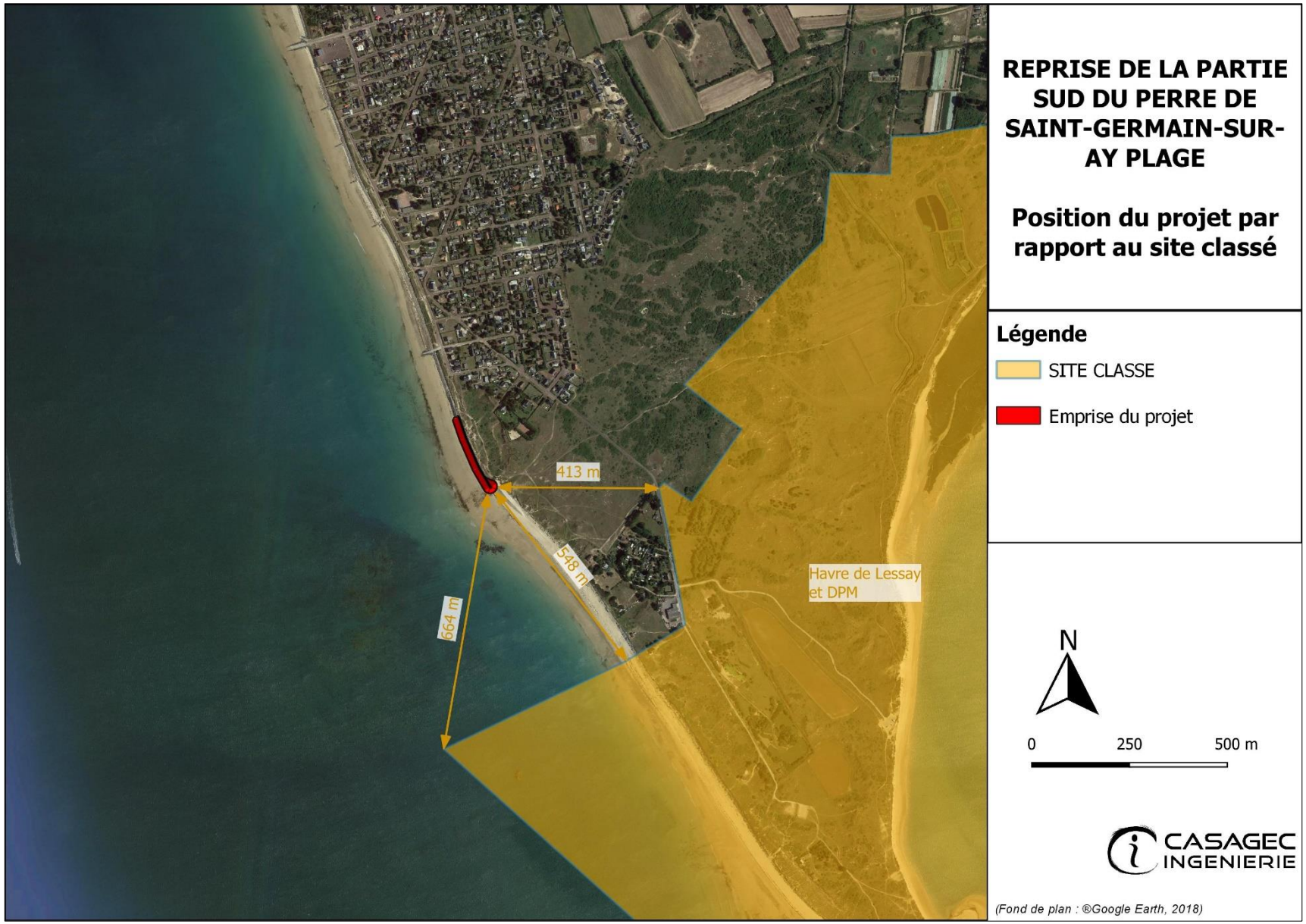
REPRISE DE LA PARTIE SUD DU PERRE DE SAINT-GERMAIN-SUR-AY PLAGE
Position du projet par rapport au site classé
Légende
SITE CLASSE
Emprise du projet
413 m
548 m
664 m
Havre de Lessay et DPM
N
0
250
500 m
CASAGEC INGENIERIE
(Fond de plan : ®Google Earth, 2018)