





PRÉFECTURE DE LA RÉGION BASSE-NORMANDIE

 <p>Direction régionale de l'Environnement, de l'Aménagement et du Logement BASSE-NORMANDIE</p>	<p>FORMULAIRE DE PRE-EVALUATION DES INCIDENCES NATURA 2000 Version du 3 mars 2011</p>	 <p>NATURA 2000</p>
-------------------------------------------------------------------------------------------------------------------------------------------------------------------------------------------------------	------------------------------------------------------------------------------------------------------	--------------------------------------------------------------------------------------------------------

AVERTISSEMENT PREALABLE : ce formulaire n'est pas adapté aux programmes, plans ou projets qui sont soumis à étude d'impact, notice d'impact ou autre rapport environnemental. La démarche d'évaluation des incidences Natura 2000 est à mener dans le cadre de ces procédures et fait l'objet d'un rapport en conformité avec les dispositions propres à chacune d'elle (exemple : étude d'impact ICPE, dossier loi sur l'eau...).

De même, un formulaire-type existe également pour les organisateurs de manifestations sportives soumis désormais au régime d'évaluation des incidences. Celui-ci est disponible sur le site internet de la DREAL de Basse Normandie : www.basse-normandie.developpement-durable.gouv.fr, rubrique "biodiversité"

A quoi sert ce formulaire ?

Les projets qui ont lieu dans ou à proximité d'un site Natura 2000 ne doivent pas avoir d'incidences sur la biodiversité qui a justifié leur désignation.

Ce formulaire permet de répondre aux questions préalables suivantes : mon projet est-il susceptible d'avoir une incidence sur un site Natura 2000 ? Quels sont les points-clés de mon projet sur lesquels l'administration portera son attention ?

Ce formulaire est avant tout destiné aux porteurs de projets qui estiment pouvoir démontrer simplement à l'administration l'absence d'incidence prévisible de leur projet sur un site Natura 2000. **On entend ici par "projet" l'ensemble des documents de planification, les projets, les manifestations sportives, les travaux...** soumis réglementairement à évaluation d'incidences. Le formulaire permet, par une comparaison entre le projet et les enjeux du site Natura 2000, de réaliser une première évaluation de son incidence sur un site Natura 2000 et de s'affranchir d'une étude approfondie s'il peut être démontré par ce formulaire l'absence d'incidence.

Par qui ce formulaire doit-il être renseigné ?

Ce formulaire est à remplir par le **porteur du projet**, avec les informations qui lui sont accessibles. Vous trouverez des adresses utiles en page 8 pour vous aider. Il est possible de mettre des points d'interrogation lorsque le renseignement demandé par le formulaire n'est pas connu.

Ce formulaire fait office d'évaluation des incidences Natura 2000 lorsqu'il permet de conclure à l'absence d'incidence, après évaluation des impacts et présentation d'un argumentaire étayé en ce sens

Pour qui ?

Une fois complété, ce formulaire doit être fourni au **service administratif instruisant le projet** pour lui permettre de poursuivre l'instruction de la demande d'autorisation.

/! Joindre **obligatoirement** une carte de localisation précise du projet (emprise temporaire et définitive du projet, du chantier, des accès...) sur une carte au 1/25 000^e, un plan descriptif du projet (plan de masse, plan cadastral, etc.). Le cas échéant, joindre une carte illustrant l'étendue géographique du territoire sur lequel les incidences peuvent se faire sentir.

Coordonnées du porteur de projet :

Intitulé du projet : **Travaux de réorganisation du cheminement littoral à l'entrée de l'île de Tatihou**

Nom du demandeur :

Société : **Syndicat Mixte Espaces Littoraux de la Manche**

Commune(s) et département(s) concernés par le projet : **Saint-Vaast-la-Hougue (50)**

Adresse du demandeur : **98 route de Candol, Maison du département, 50 000 Saint-Lô**

Téléphone **02 33 05 98 83** Fax :

Email : symel@manche.fr

1. Description du projet

Joindre si nécessaire une description détaillée du projet sur papier libre en complément à ce formulaire.

a. Nature du projet

Préciser le type d'aménagement envisagé (exemple : canalisation d'eau, création d'un pont, mise en place de grillages, curage d'un fossé, drainage, création de digue, abattage d'arbres, création d'un sentier, manifestation sportive, etc.).

Le projet vise à canaliser les déplacements des visiteurs et protéger les espaces végétalisés (notamment les pelouses aérohalines) à l'entrée de l'île, en déclinaison des orientations du plan de gestion du site. L'organisation actuelle du flux de visiteurs n'est pas optimale : le chemin d'accès actuel ne permet pas un accès direct à la maison des douaniers depuis l'embarcadère. Ceci a pour conséquence le piétinement des espaces végétalisés. Les prairies aérohalines ont également tendance à être piétinées (un sentier spontané s'est créé au Sud de l'île).

Les travaux consisteront donc en :

- L'effacement du chemin existant : renaturation sur une longueur de 71 m linéaire.
- La création d'un nouveau chemin reprenant le flux plus rationnel des visiteurs. Ce nouveau chemin, d'une longueur de 60 m linéaire et d'une largeur de 3 m avec un revêtement ni cimenté, ni bitumé identique aux cheminements existants, sera accessible aux PMR (léger nivellement).
- La réfection d'un chemin existant (maison des Douaniers à l'entrée du Lazaret) pour améliorer l'accessibilité sur une longueur de 26 m linéaire.
- Mise en défens des pelouses pour empêcher le piétinement avec l'implantation de 300 mètres de clôtures discrètes double fils lisses, habituellement mis en place dans les espaces naturels sensibles. Ces clôtures, d'une hauteur de 90 cm (comme il en existe déjà le long du Lazaret), seront en retrait de 2,5 à 3 m du chemin pour éviter la dégradation des clôtures lors des croisements de véhicules professionnels avec le public.
- Des petits travaux de maçonneries sur les murets délimitant la cour de la maison des douaniers afin de créer une ouverture (largeur : 1 m) et élargir une ouverture existante (de 0,8 à 1 m). Le but est d'améliorer l'accessibilité (notamment pour les PMR) à la maison des douaniers et faciliter l'accès aux toilettes depuis la cour. La maçonnerie de moellons sera mise en œuvre manuellement, exécutée à l'identique des maçonneries attenantes avec un mortier à la chaux hydraulique naturelle (projet ajusté conformément aux préconisations de l'architecte des MH). Une autorisation de travaux sur monument historique a été déposée à cet effet (Numéro AC 05056219 00002).

Le projet permettra aussi d'améliorer l'accueil des visiteurs à l'entrée de l'île.

Pièces jointes : cartes et photos du site

b. Localisation et cartographie

Département : Manche (50)

Commune(s) : Saint-Vaast-la-Hougue (50 550)

Le projet est situé sur un ou plusieurs site(s) Natura 2000 : ☒ Oui ☐ Non

Nom du site : Tatihou - Saint-Vaast-la-Hougue (code FR2500086)

Hors site Natura 2000 : ☒ Oui ☐ Non

A 500 mètres du site : Baie de Seine occidentale (code FR2510047)

c. Etendue du projet

Emprise au sol du projet : 1500 m²

ou classe de surface approximative (cocher la case correspondante) :

☐ < 100 m²

☒ 1 000 à 10 000 m² (1 ha)

☐ 100 à 1 000 m²

☐ > 10 000 m² (> 1 ha)

- Emprise linéaire en phase chantier : (m / km)

- Emprise linéaire en phase d'exploitation ou de fonctionnement : (m / km)

*Préciser si le projet comportera des aménagements connexes (exemple : voiries et réseaux divers, parking, zone de stockage, etc.). Si oui, décrire succinctement ces aménagements.
Pour les manifestations sportives : décrire les infrastructures permanentes ou temporaires nécessaires, logistique, nombre de personnes attendues.*

Le projet ne comporte pas d'aménagements connexes. Seuls les chemins carrossables existants seront utilisés pour circuler et accueillir le matériel de l'entreprise.

d. Durée prévisible et période envisagée du projet :

- Projet, manifestation : ☒ diurne / ☐ nocturne

- Durée précise si connue : (jours / mois)

ou durée approximative en cochant la case correspondante :

☒ < 1 mois

☐ 1 an à 5 ans

☐ 1 mois à 1 an

☐ > 5 ans

- Période précise si connue : **octobre/novembre 2021** (de tel mois à tel mois)

ou période approximative en cochant la(les) case(s) correspondante(s) :

☐ Printemps

☒ Automne

☐ Été

☐ Hiver

- Fréquence :

☐ chaque année

☐ chaque mois

☒ autre (préciser) : aménagement ponctuel en 2021

e. Entretien / fonctionnement / rejet

Préciser si le projet ou la manifestation générera des interventions ou des rejets dans le milieu naturel durant sa phase d'exploitation (exemple : traitement chimique, débroussaillage, curage, rejet d'eau pluviale, pistes, zones de chantier, raccordement réseaux...). Si oui, les décrire succinctement (fréquence, ampleur, etc.).

Le nouveau chemin et son revêtement sera auto-entretenu par la fréquentation et aucun traitement chimique ne peut être envisagé. Il n'est pas prévu d'intervention fréquente. Toutefois, s'il est nécessaire dans quelques années d'effectuer un nivellement du substrat afin de conserver un accès adapté aux fauteuils roulants et aux poussettes, cet entretien sera effectué en automne avec les mêmes précautions que pour la création du chemin (intervention en dehors de la période de reproduction et nidification des espèces, utilisation d'engins légers et circulation limitée aux chemins carrossables existants).

Concernant l'entretien des clôtures, si elles sont dégradées, elles seront réparées manuellement.

f. Budget

Préciser le coût prévisionnel global du projet.

Coût global du projet :
ou coût approximatif (cocher la case correspondante) :

☐ <5000€

☐

☒ de 5 000 à 20 000 €

☐ de 20 000 € à 100 000 € >à100000€

2. Caractérisation de la zone d'influence du projet

La zone d'influence d'un projet est plus grande que la zone d'implantation, elle est fonction de la nature du projet et des milieux naturels environnants. Les incidences d'un projet sur son environnement peuvent être plus ou moins étendues (poussières, bruit, rejets dans le milieu aquatique...).

Cocher les cases ci-dessous selon la nature de l'influence à distance du projet et délimiter cette zone d'influence sur la carte au 1/25 000 ou au 1/50 000.

☐ Rejets dans le milieu aquatique

☒ Émission de poussières, de vibrations : Les travaux de suppression du chemin et de création de nouveau chemin ne peuvent être réalisés manuellement. Il est possible que des poussières soient émises et des vibrations soient ressenties. Cependant, cet impact sera limité dans le temps et minimisé grâce à l'utilisation d'engins légers et à l'intervention en automne, période moins sensible pour la faune et la flore.

☐ Pollutions chimiques

☐ Réalisation de pistes de chantier, circulation

☐ Réalisation de parkings, de stationnements

☒ Gestion et circulation du public : Les travaux auront lieu à l'automne, lorsque la fréquentation touristique est faible. Un chemin de substitution et une signalétique adaptée seront toutefois mis en place sur une zone de moindre intérêt écologique afin que les visiteurs puissent rejoindre le Lazaret et la tour Vauban sans piétiner les habitats d'intérêt (pelouses aérohalines).

☐ Rupture de corridors écologiques

☐ Perturbation d'une espèce

☒ Bruits : Les travaux de suppression du chemin et de création de nouveau chemin ne peuvent être réalisés manuellement et engendreront un peu de bruit. Cependant, cet impact sera limité dans le temps et minimisé grâce à l'utilisation d'engins légers et à l'intervention en automne, période moins sensible pour la faune et la flore.

☐ Autres incidences

PRÉFECTURE DE LA RÉGION BASSE-NORMANDIE

3. Milieux naturels et espèces Natura 2000

Cette partie est consacrée à un état des lieux écologique de l'emprise et de la zone d'influence du projet.

Renseigner les tableaux page suivante en fonction de vos connaissances, et joindre une cartographie de localisation approximative des milieux et des espèces d'intérêt européen.

Afin de faciliter l'instruction du dossier, il est fortement recommandé de fournir quelques photos du site. Préciser ici la légende de ces photos et reporter leur numéro sur la carte de localisation.

LISTE DES HABITATS NATURELS CONCERNÉS :

TYPE DE VEGETATION (Habitats naturels)		Commentaires sur l'incidence du projet
Milieux ouverts	Prairies naturelles	Travaux essentiellement sur prairies mésophiles déjà dégradée par le piétinement (habitats non communautaires).
	Prés maigres	
	Landes sèches	
	Haies	
	Arbres têtards	
	Autres : ...	
Milieux forestiers	Forêt de feuillus	
	Landes boisées	
	Autres : ...	
Milieux rocheux	Falaises, escarpements	Les extrémités de pelouses aérohalines (habitat 1230 : falaises avec végétation des côtes atlantiques et baltiques) sont concernées par l'implantation de 15 mètres de clôtures. Ces extrémités sont très dégradées par le piétinement et le but des clôtures est justement de mettre en défens et protéger cet habitat. L'incidence sera donc positive.
	Affleurements rocheux	
	Éboulis	
	Cavité à chauve-souris	
	Autres : ...	
Milieux humides et aquatiques	Marais	
	Landes humides	
	Mares	
	Fossés	
	Cours d'eau	
	Herbiers aquatiques	
	Étang	
	Tourbières	
	Gravières	
	Prairies humides	
	Autres : ...	
Milieux littoraux et marins	Falaises	Les travaux nécessitent quelques passages d'engins sur le Rhun qui traverse des récifs (habitat 1170), des replats boueux ou sableux exondés à marée basse (habitat 1140) et de la végétation annuelle des laisses de mer (1210). Pas d'incidence négative puisque le Rhun est artificialisé et régulièrement utilisé par des véhicules à moteurs.
	Récifs	
	Plages et bancs de sable	
	Dunes	
	Herbiers de zostères	
	Prés salés	
	Lagunes	
	Autres :	
Autre type de milieu	Autres :	

LISTE DES ESPÈCES DE FAUNE ET DE FLORE CONCERNÉES :

Précisez les espèces d'intérêt européen présentes

(consultez la liste jointe en annexe pour vous orienter) :

GROUPES D'ESPECES	Nom de l'espèce	Commentaire sur l'incidence du projet.
Plantes	Armérie maritime Criste marine Spergulaire des rochers	Le projet permettra la mise en défens des pelouses aérohalines, milieu caractérisé par la présence d'espèces d'intérêt. L'incidence sera donc positive. Pas d'espèces d'intérêt sur l'emprise du futur chemin. Pas impactés pendant la circulation d'engins.
Mollusques		
Crustacés		
Insectes		
Poissons		
Amphibiens, reptiles		
Oiseaux	Huîtrier pie	Le projet permettra la mise en défens des pelouses aérohalines, milieu caractérisé par la nidification de l'huîtrier pie. La restauration de ces pelouses ne pourra être que bénéfique à sa reproduction. Les autres oiseaux de l'île (bernaches, gravelots, goélands) fréquentent peu ou pas la zone concernée par le projet. Le projet se fera hors période de nidification avec une limitation des impacts.
Mammifères		

4. Incidences du projet

Décrivez sommairement les incidences potentielles de votre projet sur les espèces et sur les habitats naturels d'intérêt européen, en phase chantier et en fonctionnement.

Destruction ou détérioration d'habitat naturel (indiquer type d'habitat et surface) :

15 mètres de clôtures seront implantés à la lisière des pelouses aérohalines (extrémités qui sont déjà dégradées). Le but des clôtures est justement de mettre en défens, protéger et restaurer les pelouses aérohalines, notamment supprimer le sentier spontané qui relie le port à la plage du Sud. Il n'y a donc pas de destruction ou de détérioration d'habitat.

En conclusion, y-a-t-il un risque de destruction d'habitat naturel : ☐ Oui X Non

Destruction d'espèces ou d'habitat d'espèces (indiquer ces espèces) :

Pas de destruction d'espèce ou d'habitat par les travaux.

En conclusion, y-a-t-il un risque de destruction d'espèces ou d'habitat d'espèce : ☐ Oui X Non

Perturbations d'espèces (reproduction, repos, alimentation, migration...):

Pendant le chantier, les travaux s'accompagneront probablement d'un peu de poussières, bruit et vibrations dans la zone d'influence du projet. Les oiseaux qui font la richesse de l'île Tatiou et qui peuvent être particulièrement sensibles à ces perturbations vivent pour la plupart plus au Nord, en dehors de la zone d'influence.

Toutes les précautions seront prises pour réduire les perturbations : l'intervention se déroulera en automne sur une période relativement courte, on privilégiera les interventions manuelles lorsque c'est possible (pour la maçonnerie et les clôtures) ou à défaut l'utilisation d'engins légers (pour la création et suppression de chemins) et la circulation des engins sera limitée aux chemins carrossables et aucune circulation ne sera permise sur les pelouses aérohalines.

Il n'y a donc pas de risque de perturbations d'espèces.

En conclusion, y-a-t-il un risque de perturbation d'espèces : ☐ Oui X Non

5. Conclusion

Il est de la responsabilité du porteur de projet de conclure sur l'absence ou non d'incidences de son projet.

A titre d'information, le projet est susceptible d'avoir une incidence lorsque :

- un habitat naturel d'intérêt européen risque d'être détruit ou dégradé dans un site Natura 2000.
- une population ou un habitat d'espèce d'intérêt européen risque d'être détruit ou perturbé dans un site Natura 2000.


Le projet est-il susceptible d'avoir une incidence sur un site Natura 2000 ?

X NON : ce formulaire accompagné de ses pièces, est remis au service instructeur avec la demande d'autorisation ou avec la déclaration. Si le service instructeur valide cette conclusion, il ne vous sera pas demandé d'évaluation d'incidences plus détaillée.

☐ **OUI** : ce formulaire doit être complété par une évaluation d'incidences plus étayée qui sera remise au service instructeur avec la demande d'autorisation ou avec la déclaration. Cette évaluation d'incidence devra détailler les mesures d'évitement, de réduction ou de compensation de l'incidence du projet sur les habitats et les espèces d'intérêt européen.

A (lieu) : Saint-Lô
Le (date) : 04/03/2021

Nom, fonction et signature :



Où trouver l'information sur Natura 2000 ?

Informations de base :

Site Internet www.natura2000.fr

Informations sur la procédure d'évaluation d'incidences Natura 2000

Demandez « L'Indispensable livret sur l'évaluation des incidences Natura 2000 » à la DREAL

Fiches descriptives des sites Natura 2000 de Basse-Normandie, Document d'objectifs de chaque site Natura 2000 :

Site Internet de la DREAL : www.basse-normandie.developpement-durable.gouv.fr

Carte des sites Natura 2000

Site de cartographie en ligne de la DREAL (**CARMEN, onglet Patrimoine naturel**) :

Carte d'identité officielle des sites Natura 2000 (Formulaires Standards de Données) :

Site du Muséum d'Histoire Naturelle <http://inpn.mnhn.fr/isb/naturaNew/searchNatura2000.jsp>

Conseils et expertise pour chaque site :

Liste des opérateurs Natura 2000 de Basse-Normandie sur le site internet de la DREAL.