

CHERBOURG-EN-COTENTIN

810 SP

Montagne du Roule

Fort du Roule

Gymn

Carrière

de la Montagne

Pecore

de la Montagne

de la Montagne

de la Montagne

de la Montagne

de la Montagne

de la Montagne

de la Montagne

de la Montagne

de la Montagne

de la Montagne

de la Montagne

de la Montagne

de la Montagne

de la Montagne

de la Montagne

de la Montagne



de la Montagne

de la Montagne


de la Montagne

de la Montagne

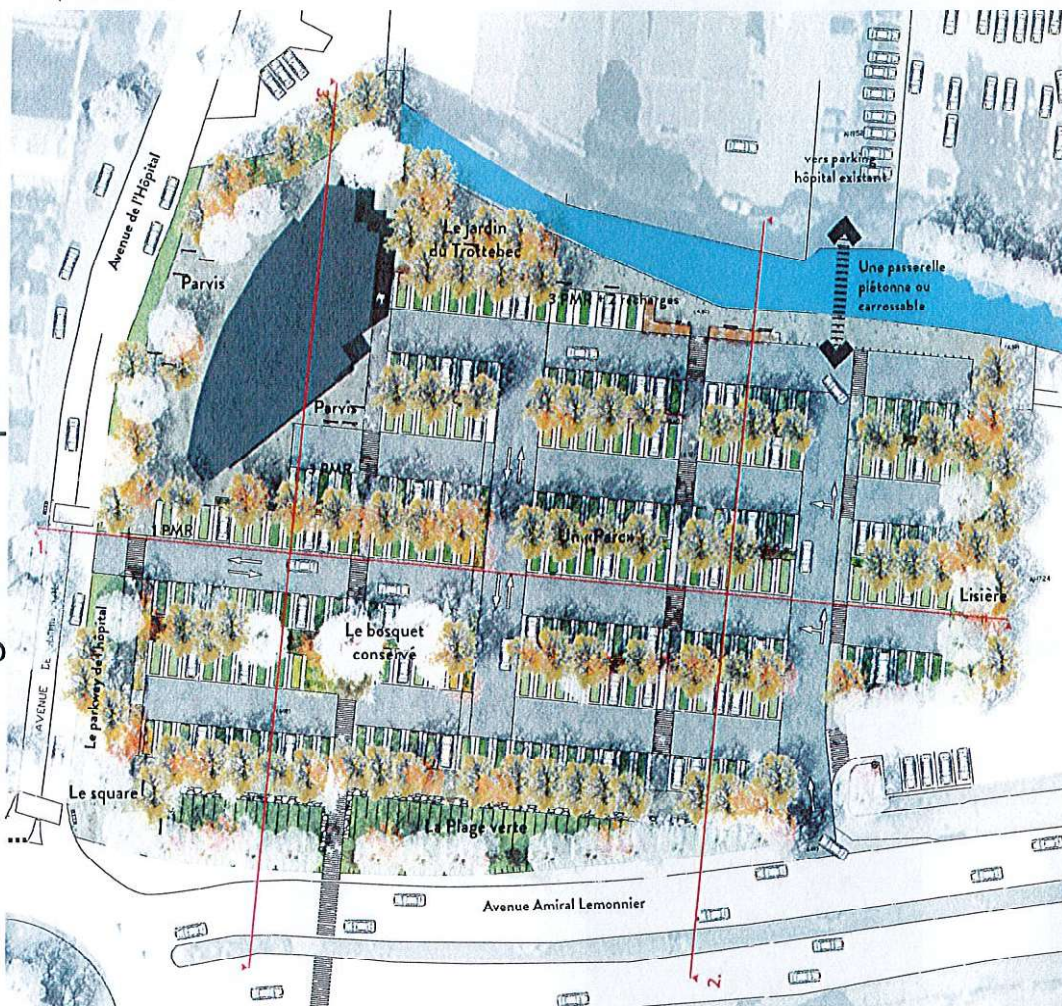
de la Montagne



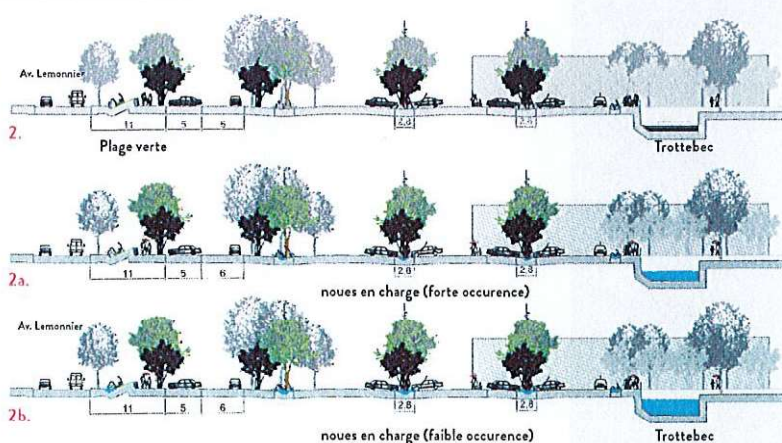
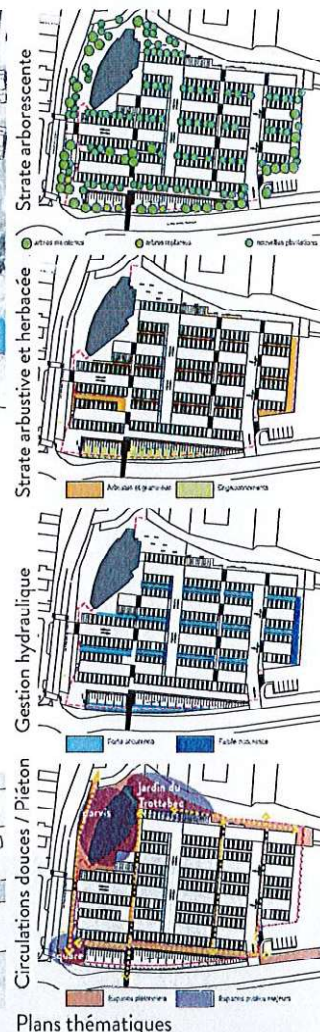
Equipe
SOGETI / LMO
ATELIER STRATES EN STRATES
EXeco ENVIRONNEMENT



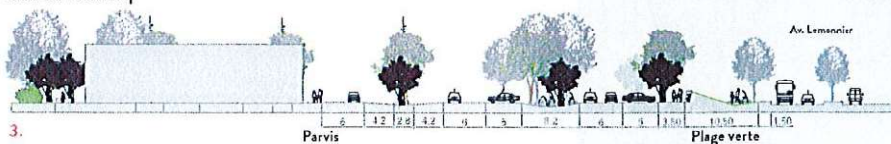
Coupe 1/250ème



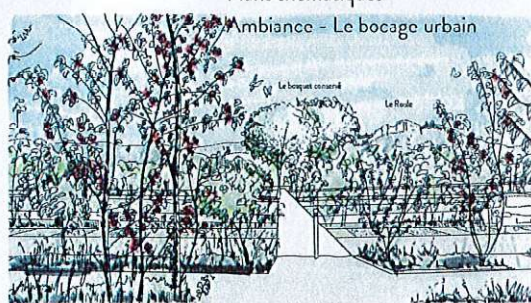
Plan masse 1/250ème



Jardin du Trottebec



Coupes 1/250ème





Projet de parking paysager Cherbourg en Cotentin

FR2500085

Récifs et marais arrière-littoral...

FR2512002

Landes et dunes de la Hague

FR2500083

Massif dunaire de Héauville à...

FR2500082

Cotentin de ...

Sites Natura 2000 (INPN)

ms:Zones_de_protection_speciale

ms:Sites_d_importance_communautaire

0 5 km

10 km

15 km

20 km

25 km

30 km

35 km

40 km

45 km

50 km

55 km

60 km

65 km

70 km

75 km

80 km

85 km

90 km

95 km

100 km

105 km

110 km

115 km

120 km

125 km

130 km

135 km

140 km

145 km

150 km

155 km

160 km

165 km

170 km

175 km

180 km

185 km

190 km

195 km

200 km

205 km

210 km

215 km

220 km

225 km

230 km

235 km

240 km

245 km

250 km

255 km

260 km

265 km

270 km

275 km

280 km

285 km

290 km

295 km

300 km

305 km

310 km

315 km

320 km

325 km

330 km

335 km

340 km

345 km

350 km

355 km

360 km

365 km

370 km

375 km

380 km

385 km

390 km

395 km

400 km

405 km

410 km

415 km

420 km

425 km

430 km

435 km

440 km

445 km

450 km

455 km

460 km

465 km

470 km

475 km

480 km

485 km

490 km

495 km

500 km

505 km

510 km

515 km

520 km

525 km

530 km

535 km

540 km

545 km

550 km

555 km

560 km

565 km

570 km

575 km

580 km

585 km

590 km

595 km

600 km

605 km

610 km

615 km

620 km

625 km

630 km

635 km

640 km

645 km

650 km

655 km

660 km

665 km

670 km

675 km

680 km

685 km

690 km

695 km

700 km

705 km

710 km

715 km

720 km

725 km

730 km

735 km

740 km

745 km

750 km

755 km

760 km

765 km

770 km

775 km

780 km

785 km

790 km

795 km

800 km

805 km

810 km

815 km

820 km

825 km

830 km

835 km

840 km

845 km

850 km

855 km

860 km

865 km

870 km

875 km

880 km

885 km

890 km

895 km

900 km

905 km

910 km

915 km

920 km

925 km

930 km

935 km

940 km

945 km

950 km

955 km

960 km

965 km

970 km

975 km

980 km

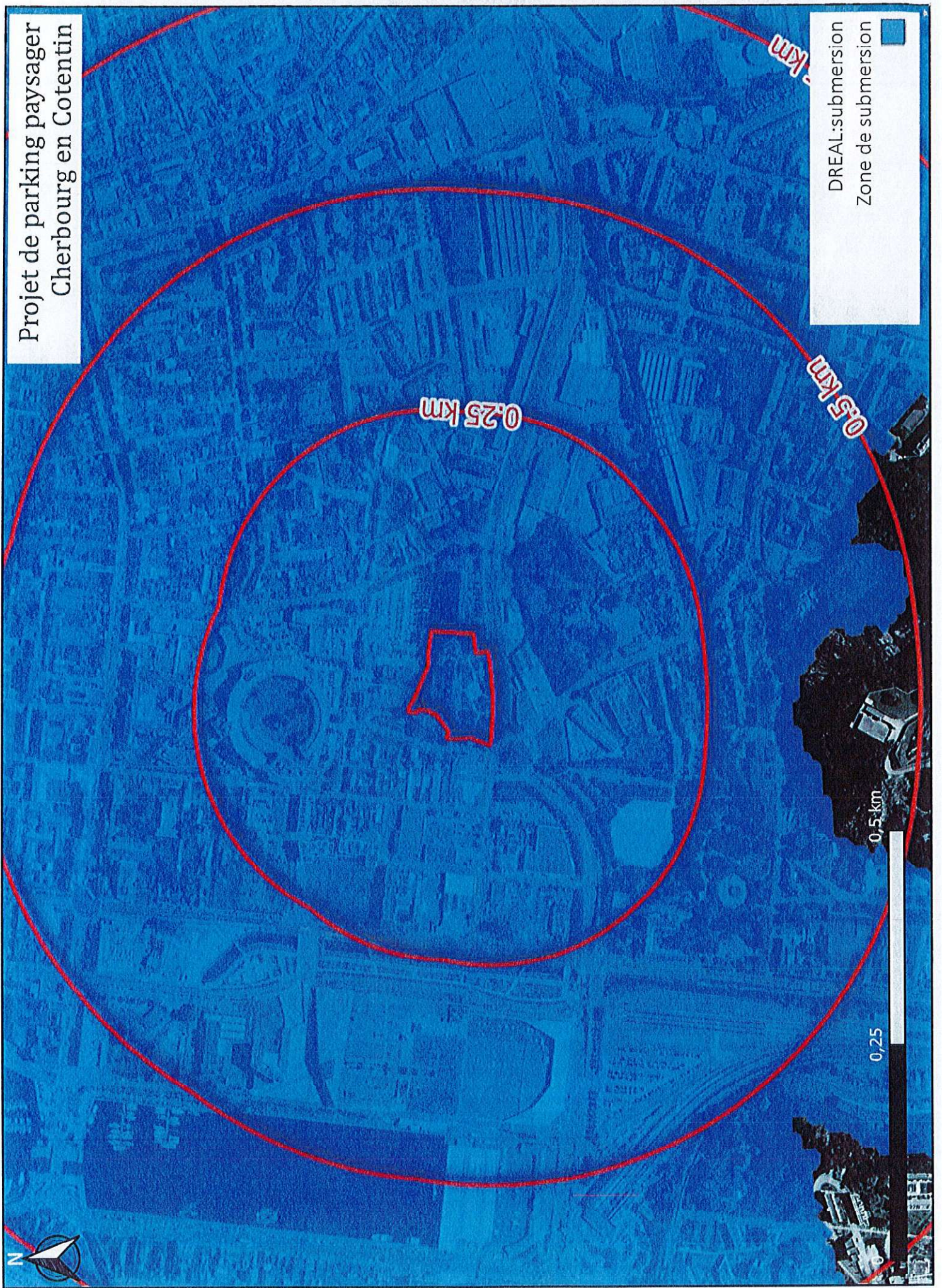
985 km

990 km

995 km

1000 km

Projet de parking paysager
Cherbourg en Cotentin



DREAL: submersion
Zone de submersion

0,25

0,5 km

0.5 km

0.25 km



Projet de parking paysager
Cherbourg en Cotentin



DREAL: Risques inondations

Cours d'eau

Plus hautes eaux connues

Zones inondables

