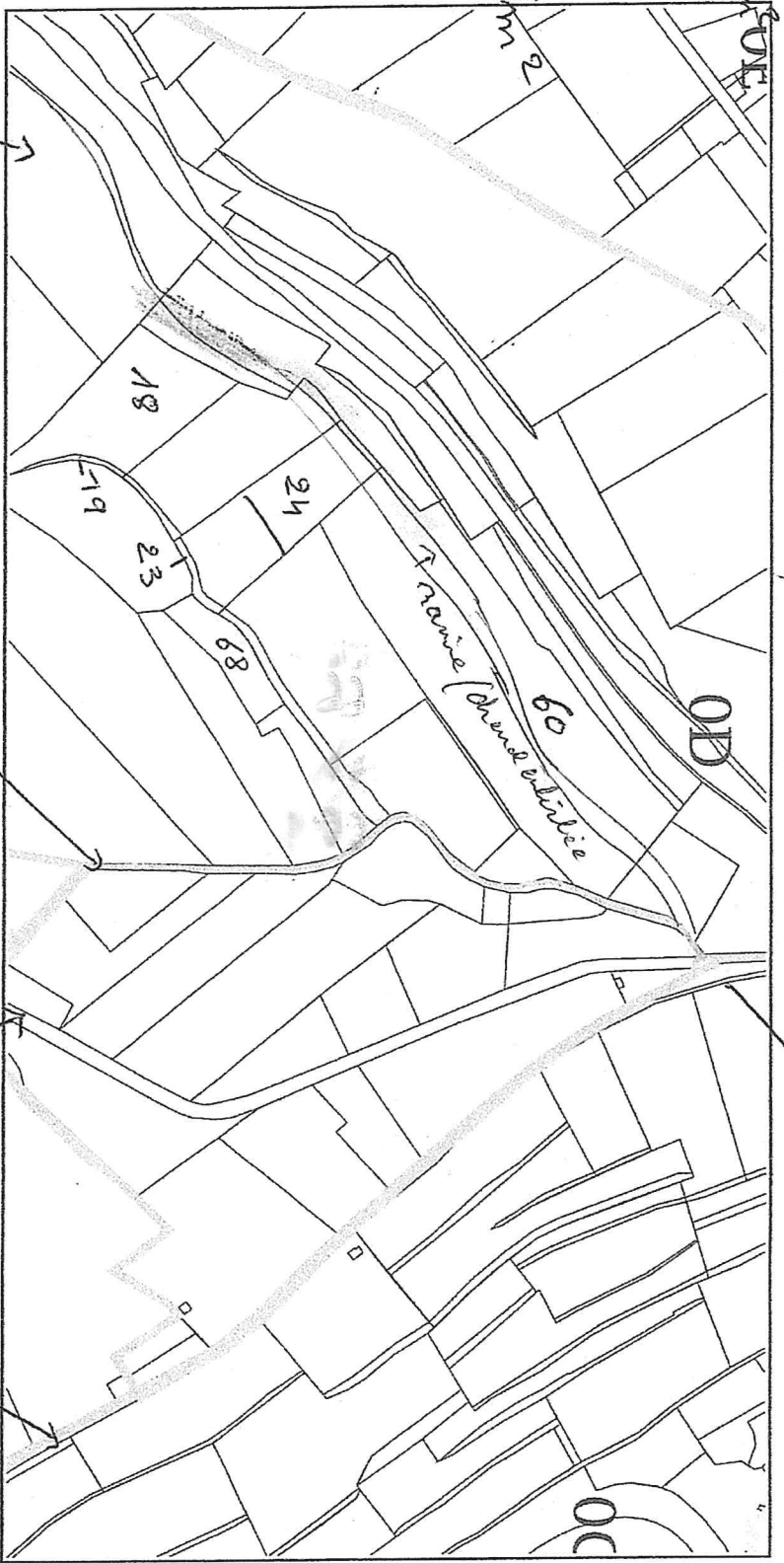


Vue d'ensemble Commune de EV
Section D "Fond de Cuvier"

Projet: boisement d'infiltration

Ville de EV
Viaduc
Ecosphère

D18:	24450m ²
D19	810
D24	8500
D68	8200
D23	1080
Total	142960m ²



Écoulement
des eaux vers
des puits

Service de la Documentation Nationale du Cadastre
78103 Saint-Germain-en-Laye Cedex
SIRET 16000001400011

Impression non normalisée du plan cadastral

D1314
Route de
St Pierre au Val

04/07/2020

DEVILLEPOIX

PagesJaunes : Trouvez plus que des coordonnées.




PagesJaunes

objet : boisement de Tene agricole.



EU



Studio Capfon FOCI

4 r Collège , 76260 EU

photographies de portraits

« j'y suis allée pour faire des photos pour une c... »

D68 : 8200 m²
D18 : 24450 m²
D19 : 810 m²
D23 : 1080 m²
D24 : 8500 m²

5 avis

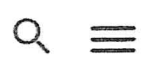
Tél : 02 35 86 17 61

04/07/2020

DEUILLEPOIX

PagesJaunes : Trouvez plus que des coordonnées.

PagesJaunes objet: boisement de Tene agricole



5 avis

Studio Capfon FOCI

4 r Collège , 76260 EU

photographes de portraits

« j'y suis allée pour faire des photos pour une c... »

BI : Boisement d'infiltration

Tél : 02 35 86 17 61

Dispositif de lutte contre le ruissellement, l'érosion. Les inondations. en complément des ouvrages déjà effectués boisement d'infiltration sur les parcelles D18-19-24-23-68.

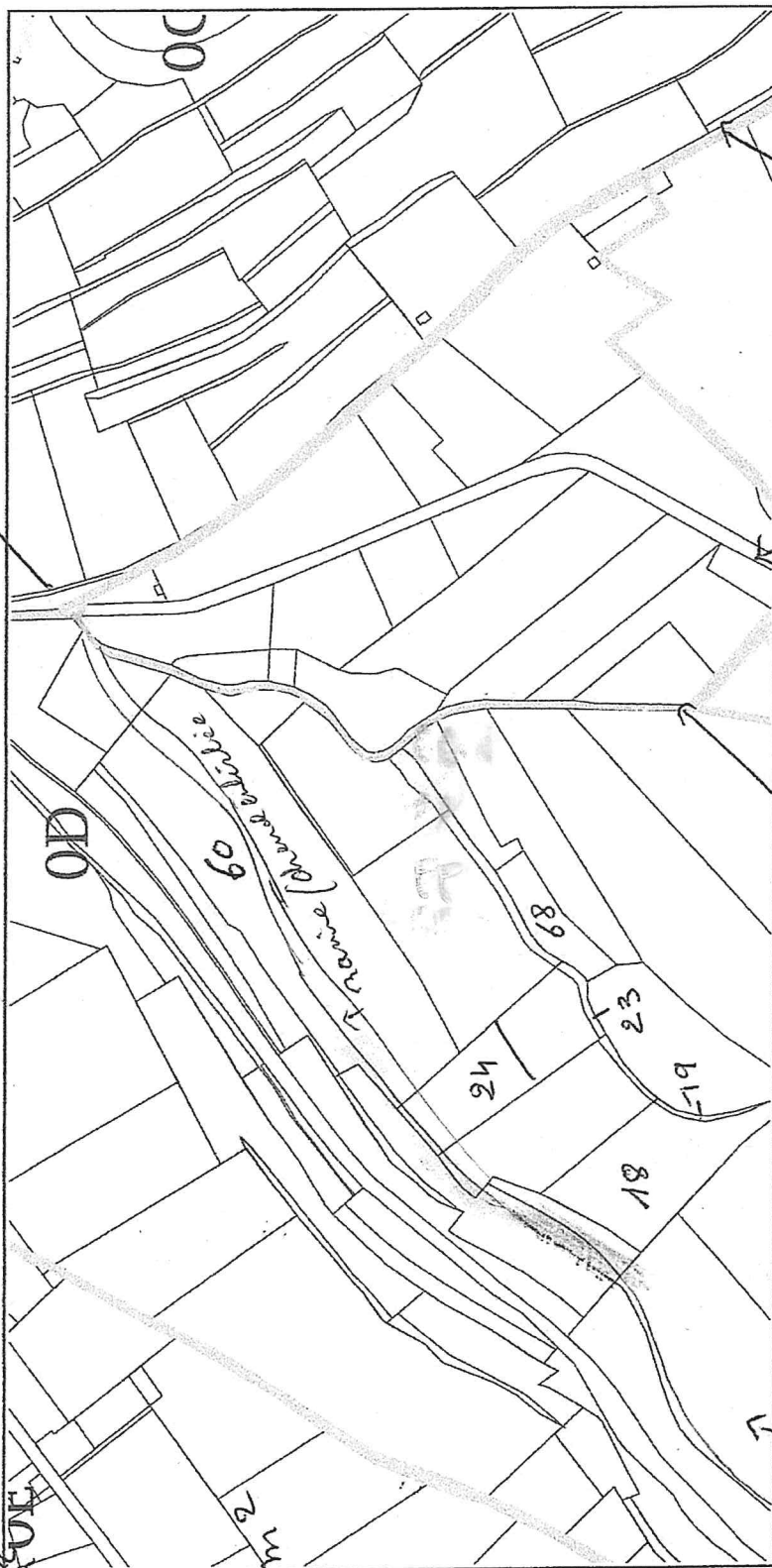
Vue d'ensemble Commune de EU
section D "Fond de Cuvant"

Projet: boisement d'infiltration

Viaduc l'Arche de EU

Viaduc l'Arche de EU

D18:	24h50m
D19	810
D24	8500
D68	8200
D23	1080
Total	142960



Drain de l'Arche

D1314

Écoulement
des eaux venant
des plateaux

D1314
Route de
St Pierre en Val

Service de la Documentation Nationale du Cadastre
rue du Maréchal Lyautey - 78103 Saint-Germain-en-Laye Cedex
SIRET 16000001400011

Impression non normalisée du plan cadastral