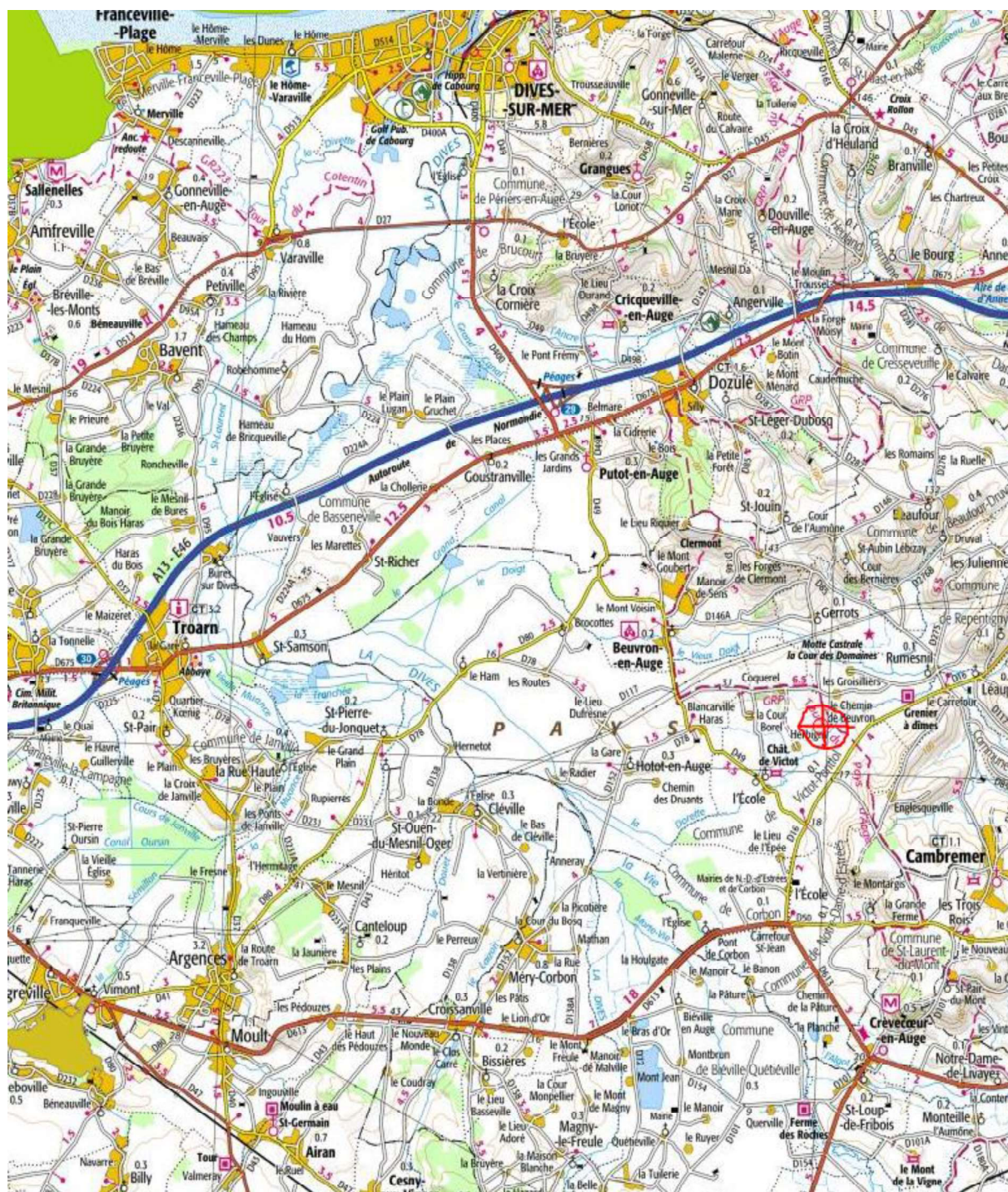



## ANNEXE 1

### LOCALISATION SITES NATURA 2000 / FOUQUES FANNY

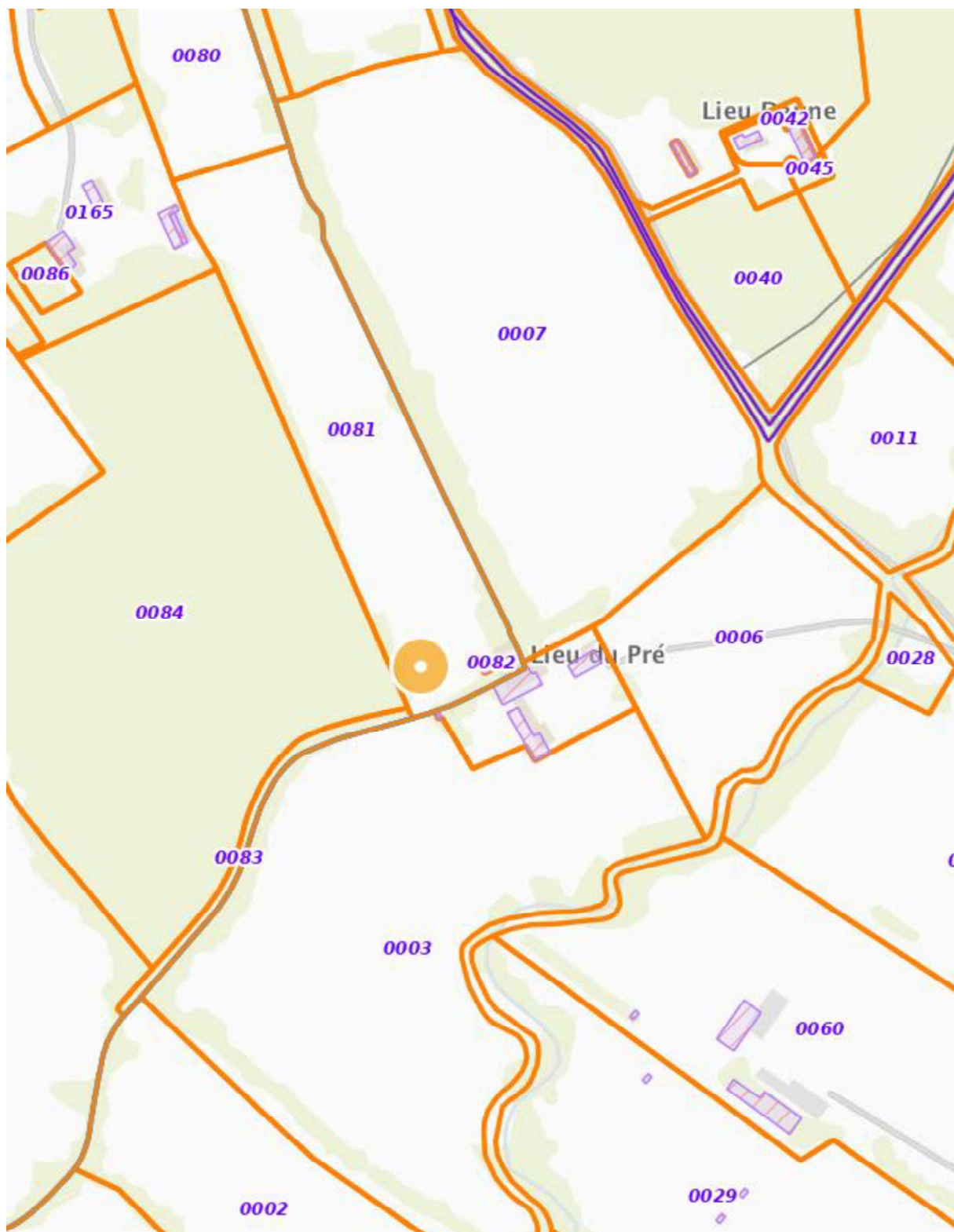


## VUE AERIENNE





## EXTRAIT CADASTRAL



**ANNEXE 2**  
**LOCALISATION DES PHOTOS / FOUQUES FANNY**




PHOTO 1



PHOTO 2

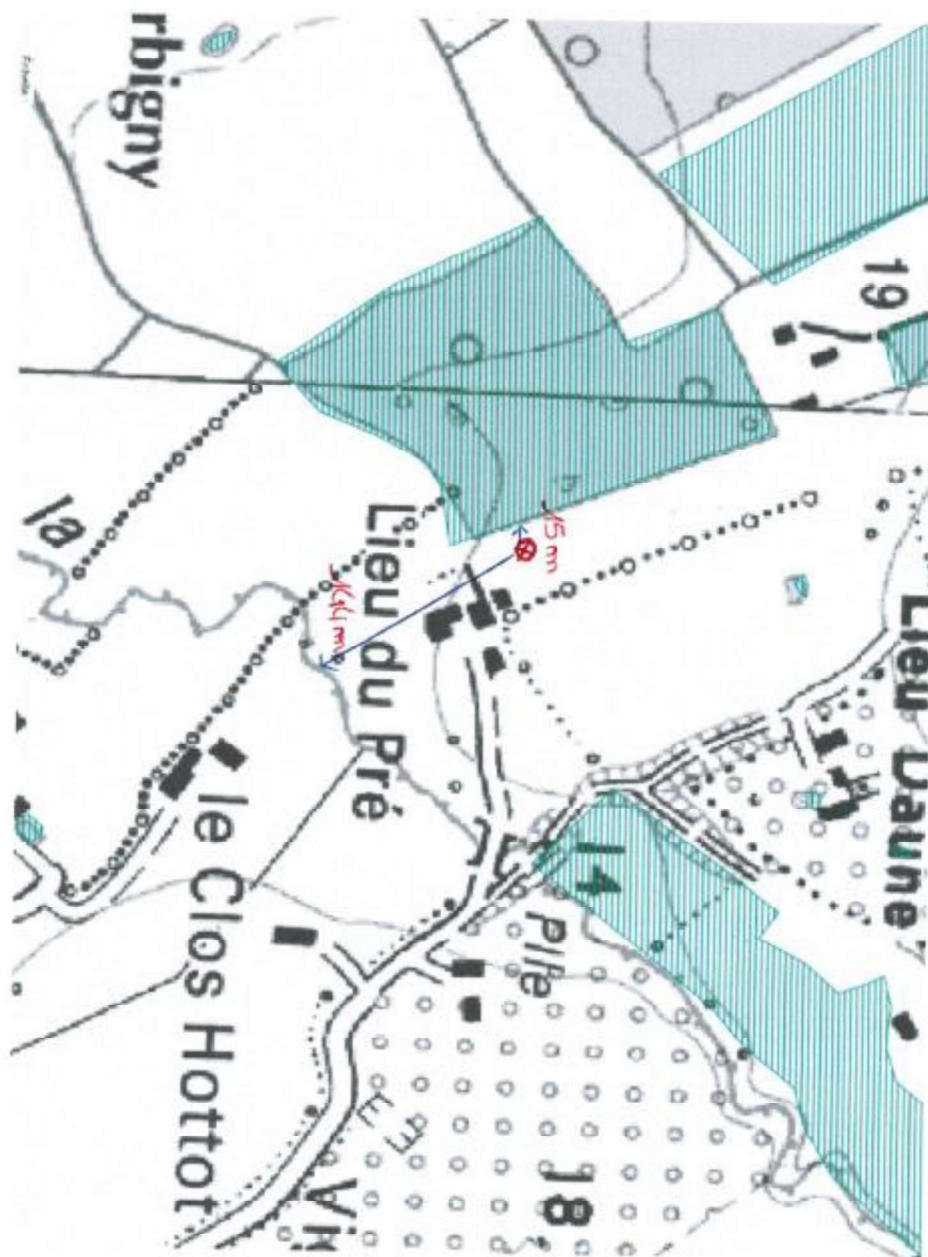


PHOTO 3



### ANNEXE 3

#### LOCALISATION ZONES HUMIDES



#### Commentaire :

Le projet de forage, se situe à environ 15 mètres d'une zone humide, de type boisement, code 209801. De plus, à environ 144 mètres, se situe la rivière « La dorette ».

## ANNEXE 4

### COUPE GEOLOGIQUE PREVISIONNELLE DU FORAGE

