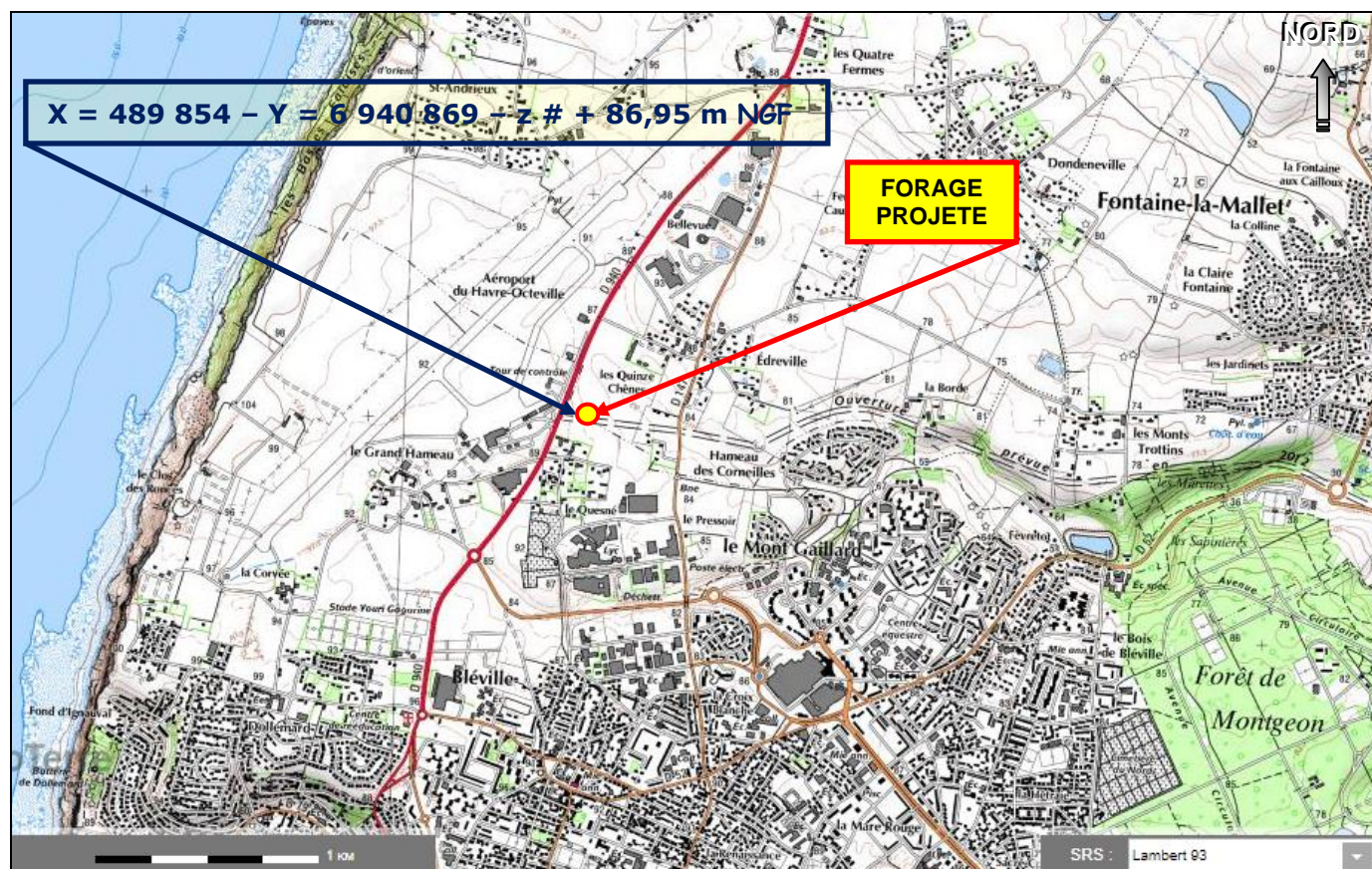


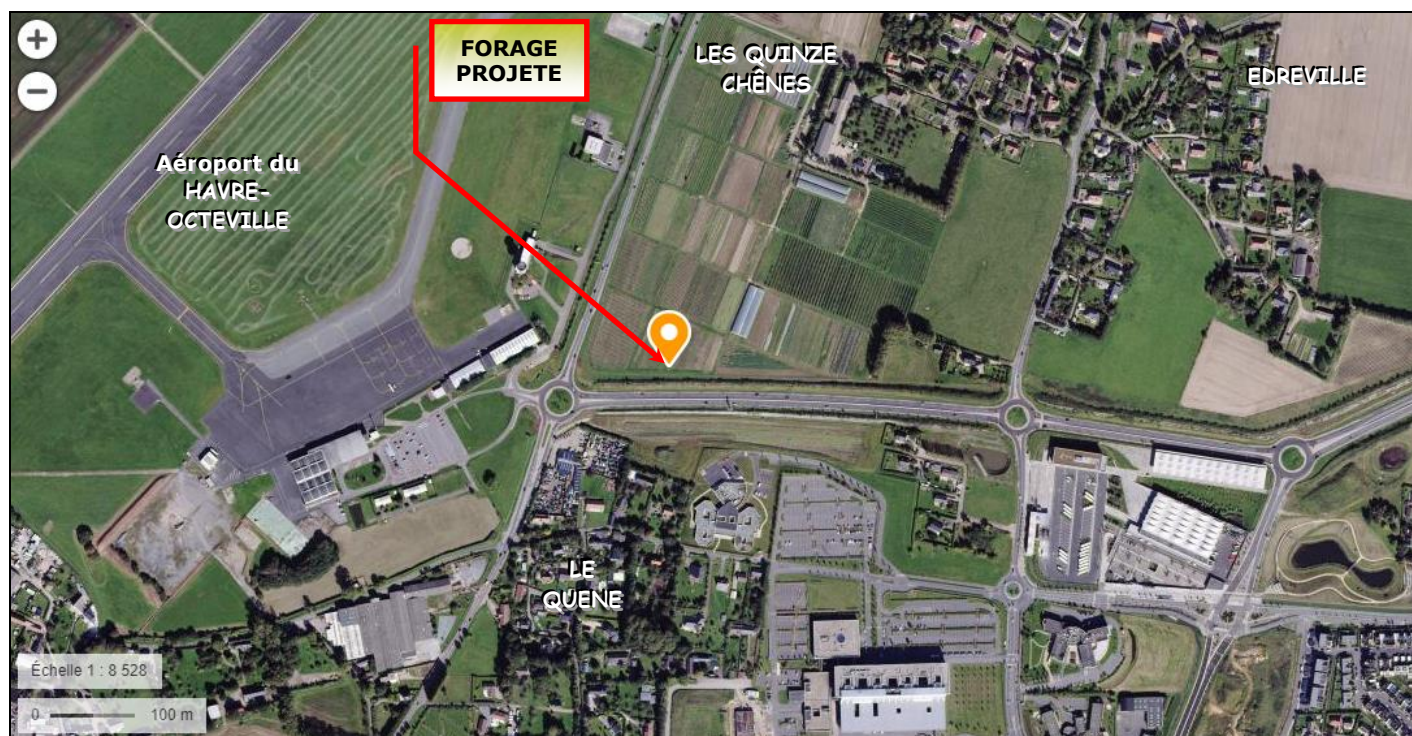


**Situation du forage projeté par la S.A.R.L. CUEILLETTE D'OCTEVILLE à OCTEVILLE-SUR-MER (76)**  
**sur un extrait de carte géographique de l'IGN à 1/100 000°**  
(Extrait du site : [infoterre.brgm.fr](http://infoterre.brgm.fr))

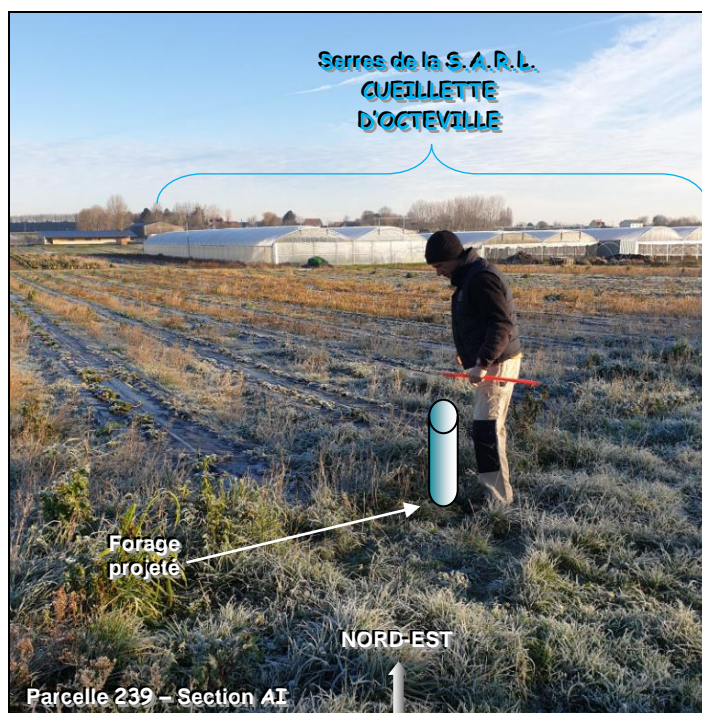


**Situation du forage projeté près du hameau d'EDREVILLE à OCTEVILLE-SUR-MER (76)**  
**sur un extrait de carte topographique de l'IGN à 1/25 000°**  
(Extrait du site : [infoterre.brgm.fr](http://infoterre.brgm.fr))





**Situation du forage projeté par la S.A.R.L. CUEILLETTE D'OCTEVILLE au sud de son exploitation maraîchère près du hameau d'EDREVILLE à OCTEVILLE-SUR-MER (76) sur photographie aérienne de l'IGN**  
(Extrait du site : [geoportail.gouv.fr](http://geoportail.gouv.fr))



**Point d'implantation et aperçu de l'environnement du forage projeté près du hameau d'EDREVILLE à OCTEVILLE-SUR-MER (76)**

(Prises de vues : M<sup>r</sup> Hugo MARTIN – janv-20)