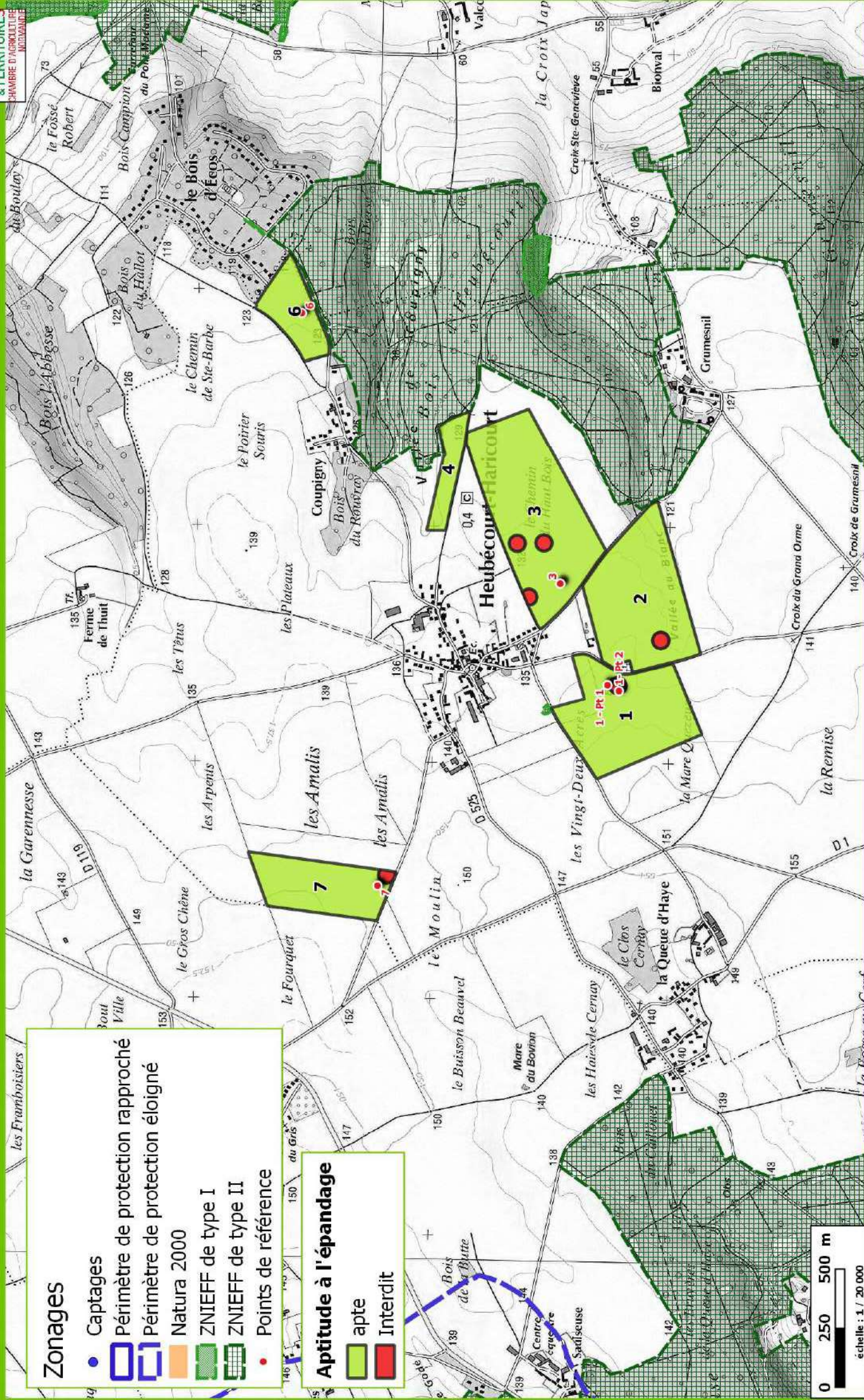


ANNEXE 10

Cartes d'aptitudes



Zonages

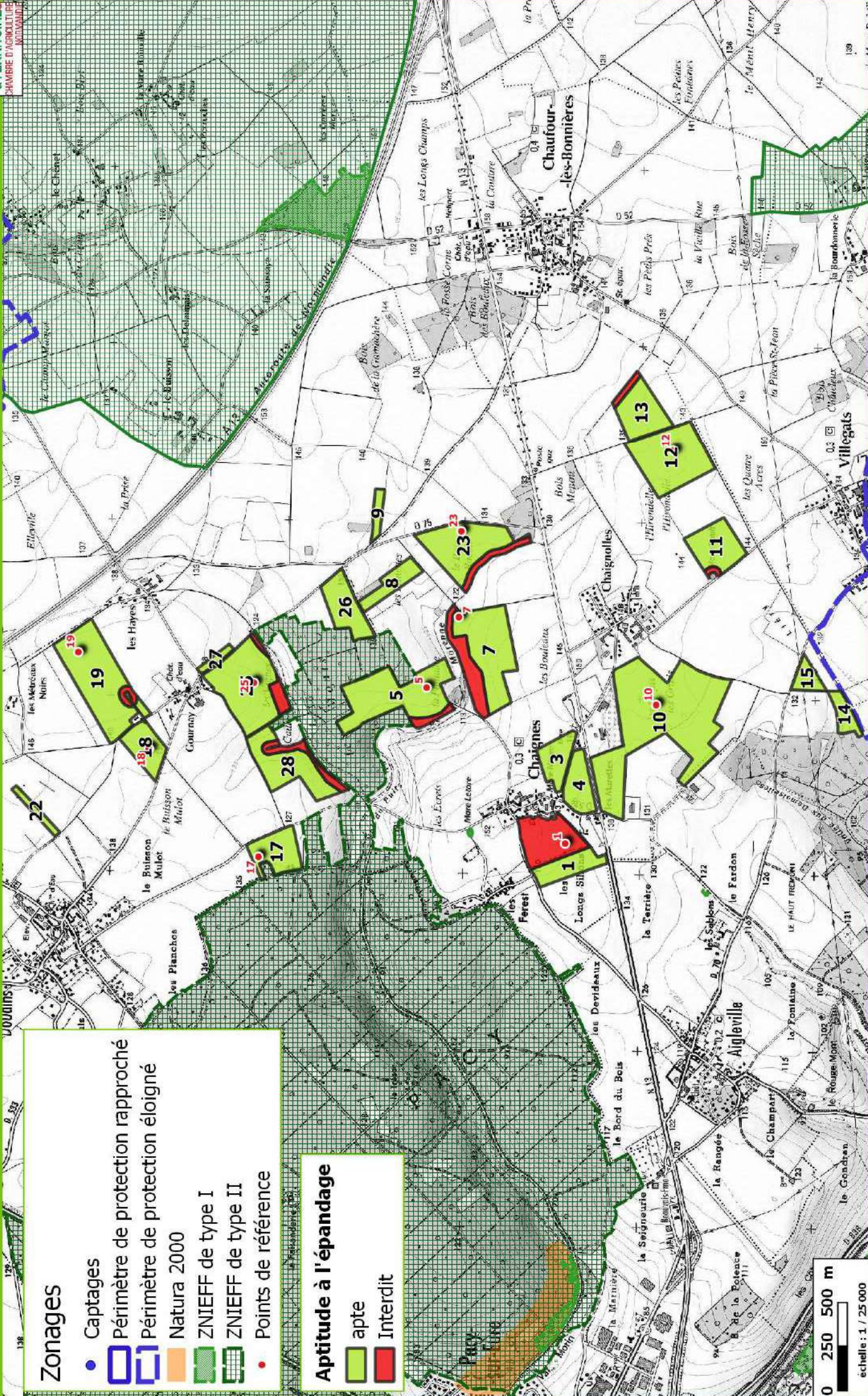
- Captages
- Périmètre de protection rapproché
- Périmètre de protection éloigné
- Natura 2000
- ZNIEFF de type I
- ZNIEFF de type II
- Points de référence

Aptitude à l'épandage

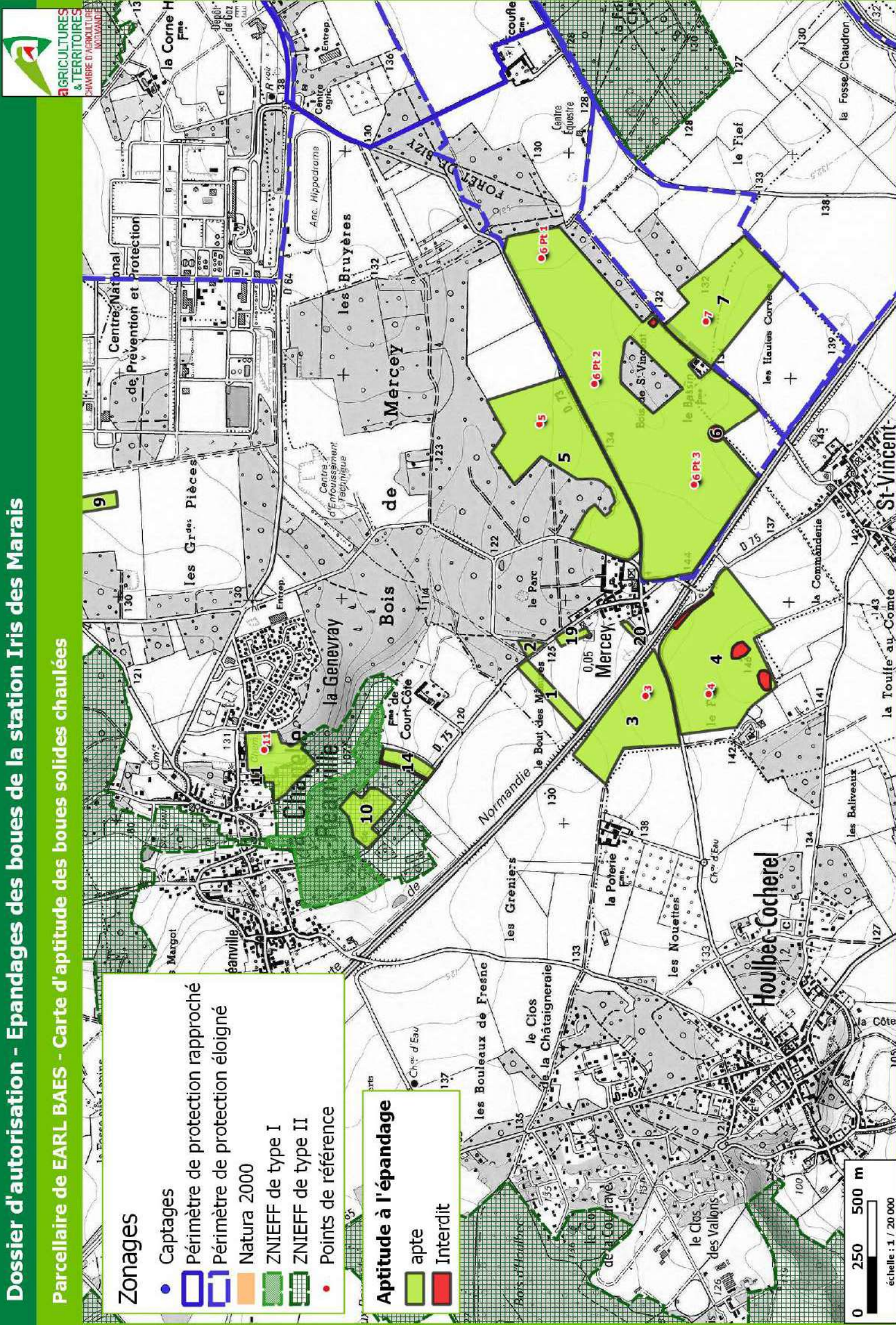
- apte
- Interdit

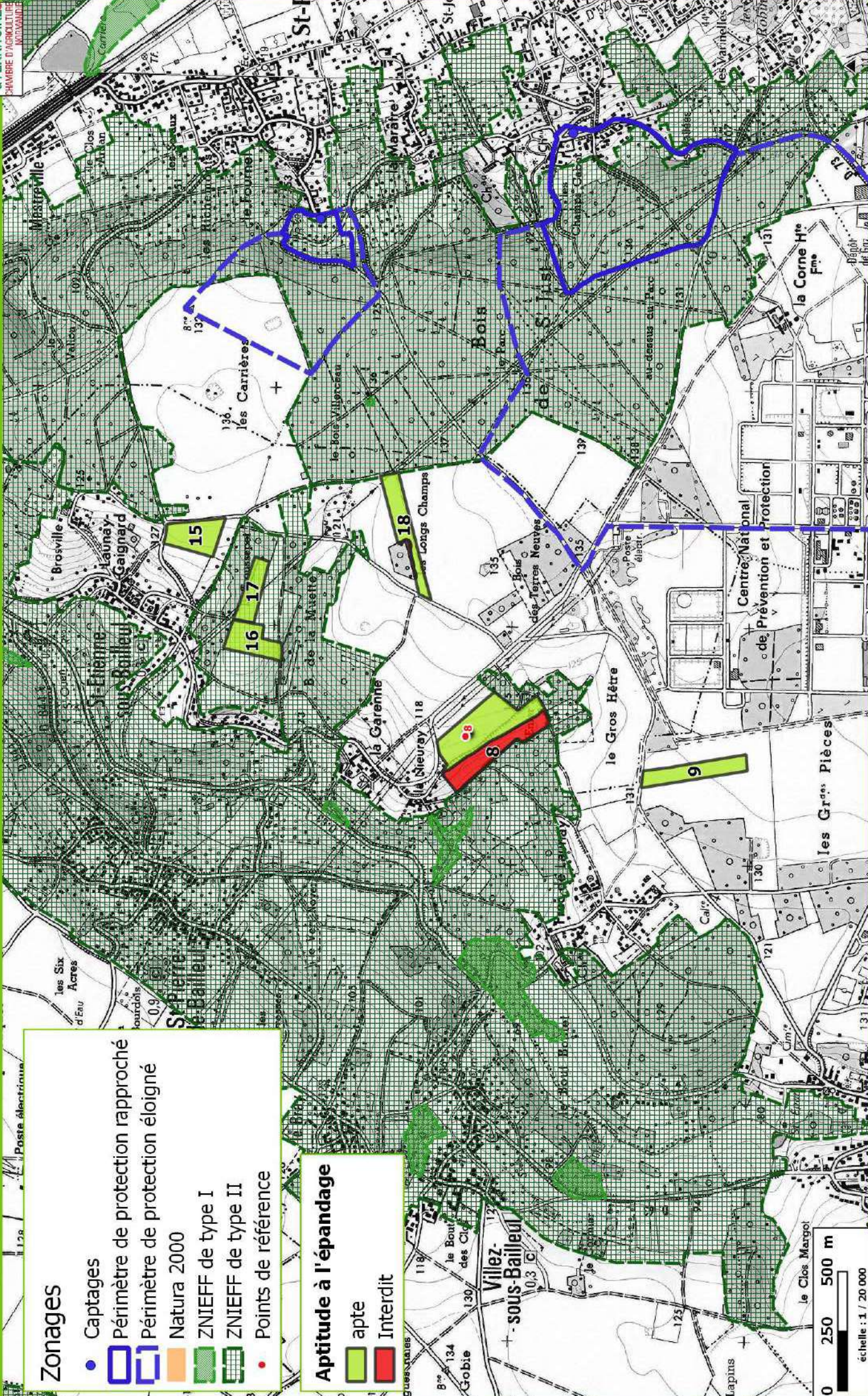
0 250 500 m

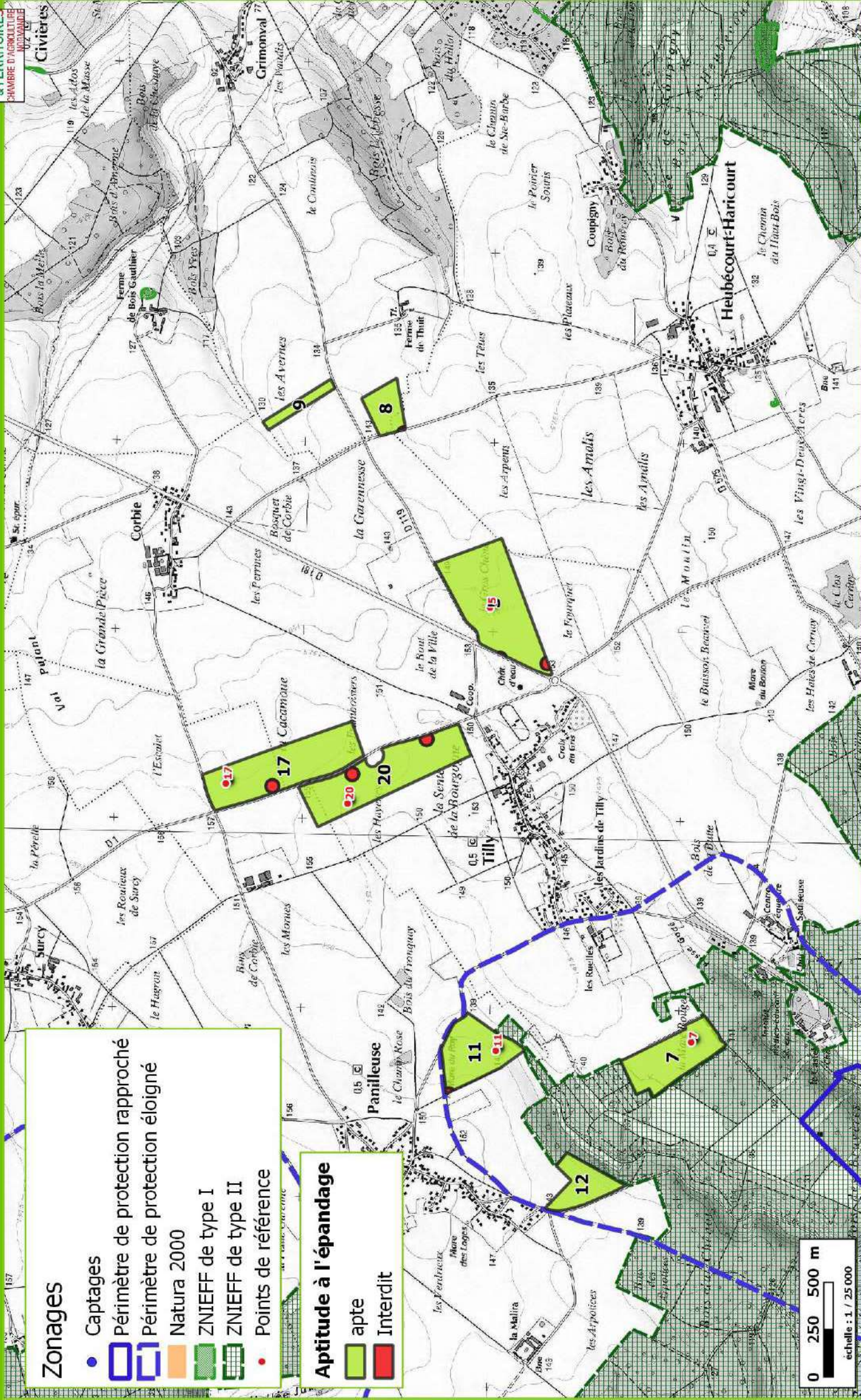
échelle : 1 / 25 000

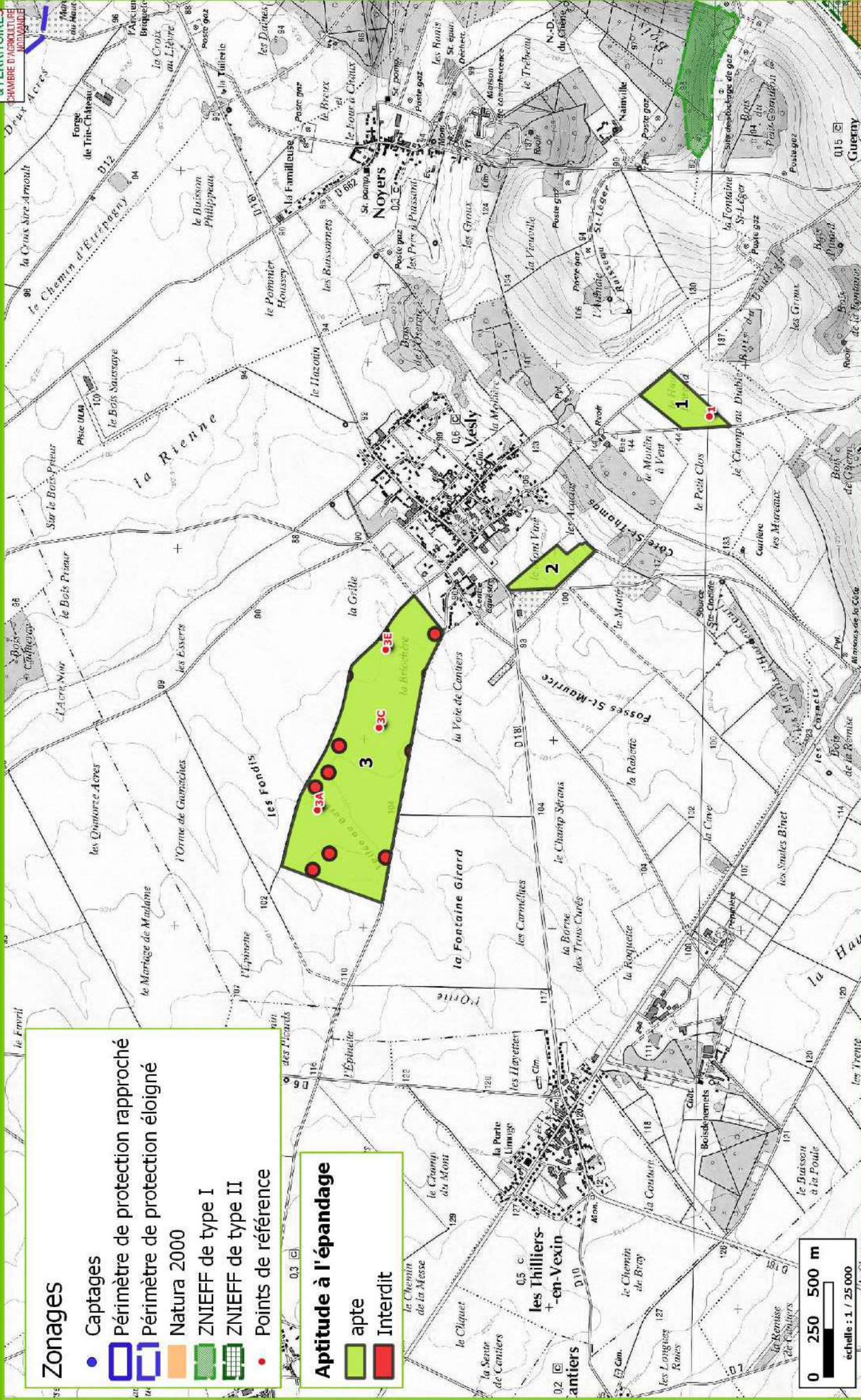












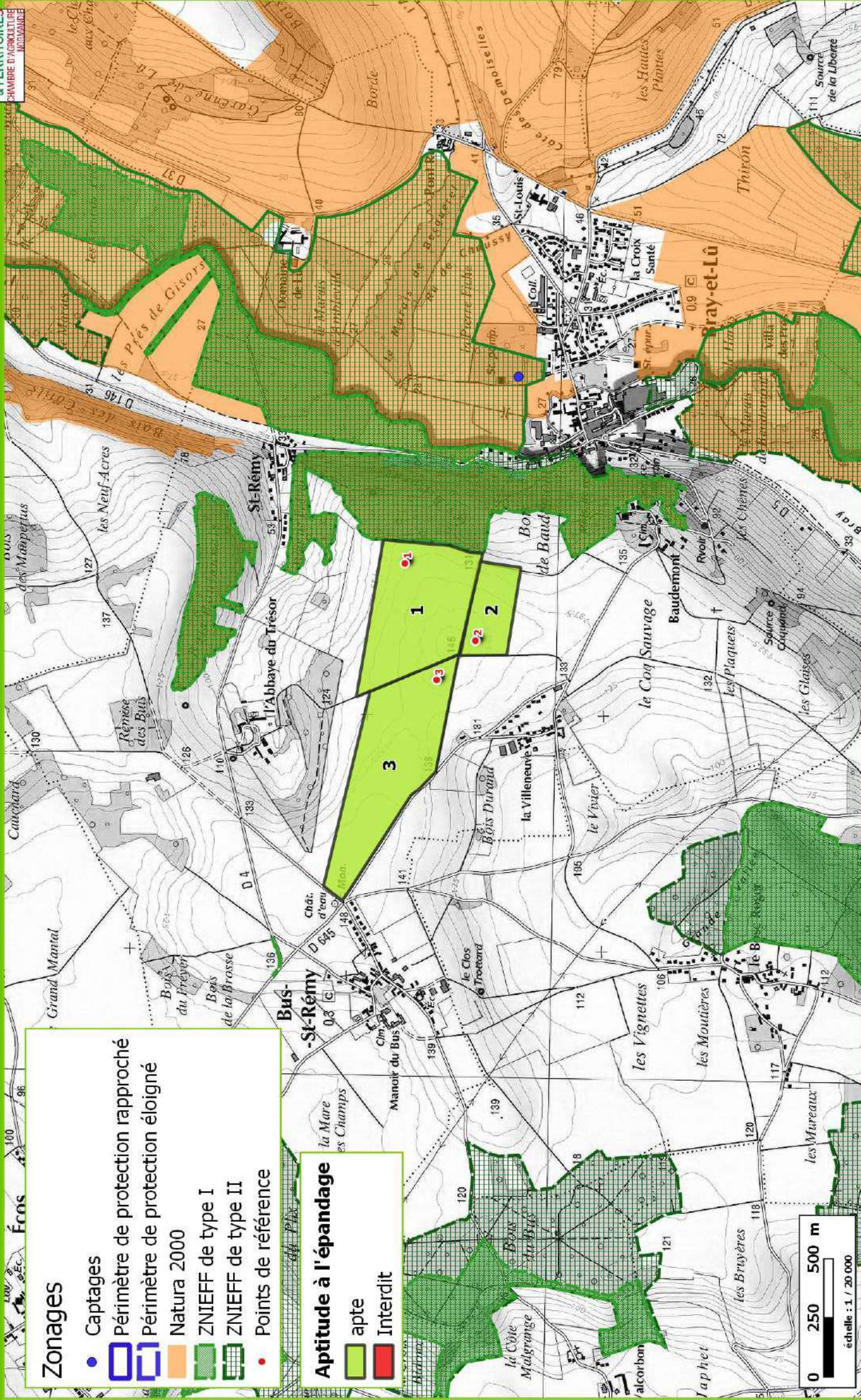
Zonages

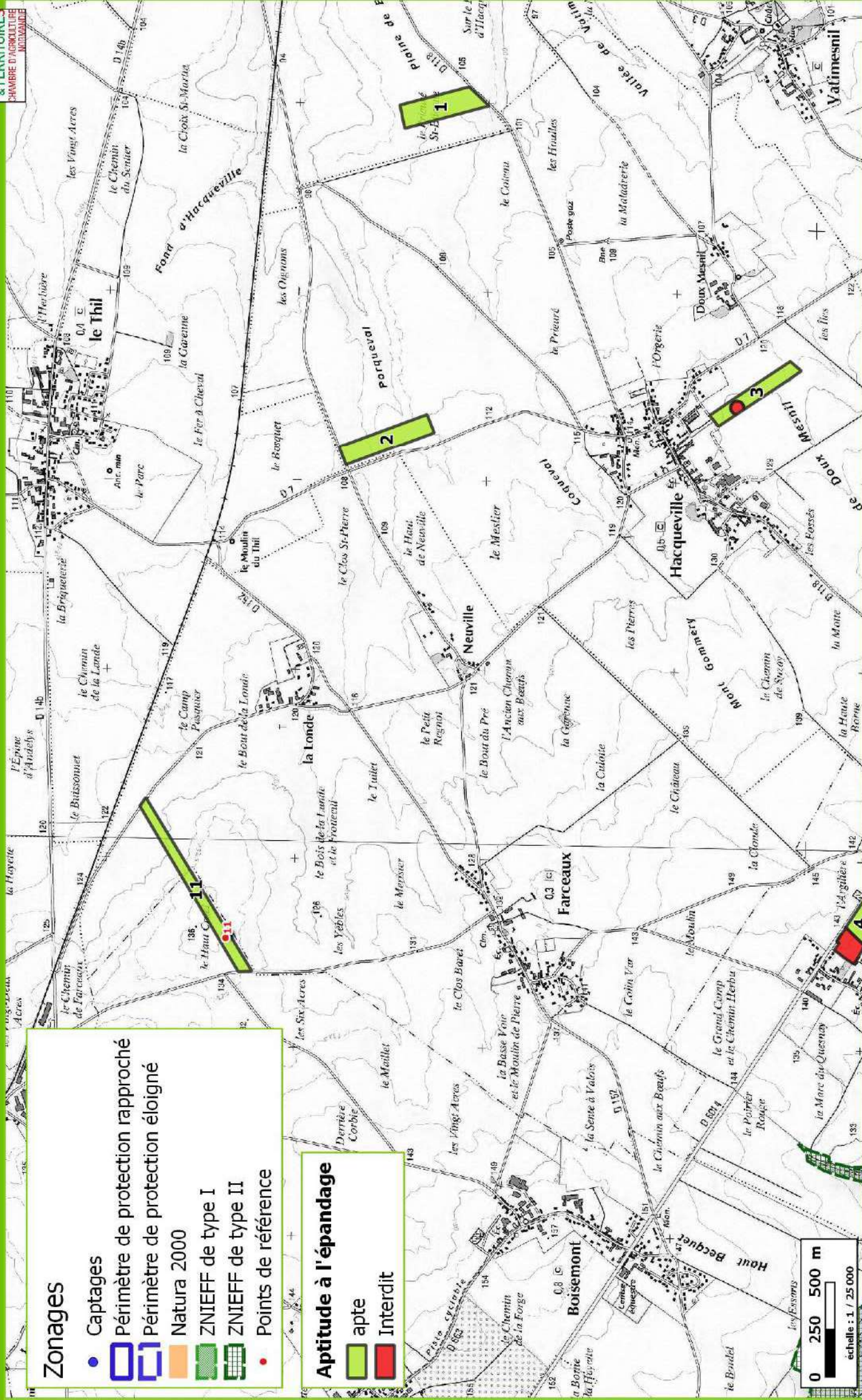
- Captages
- Périmètre de protection rapproché
- Périmètre de protection éloigné
- Natura 2000
- ZNIEFF de type I
- ZNIEFF de type II
- Points de référence

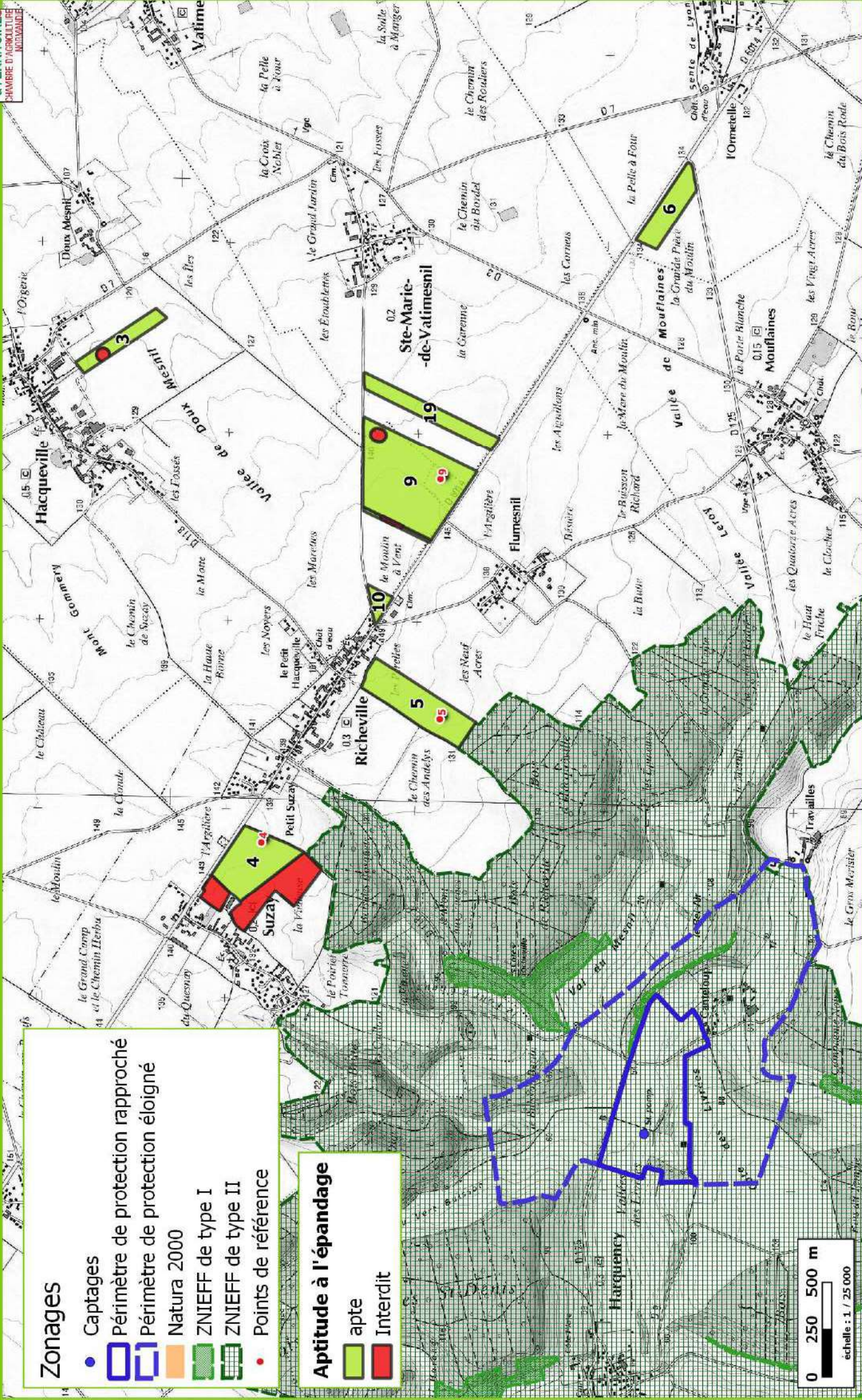
Aptitude à l'épandage

- apte
- Interdit

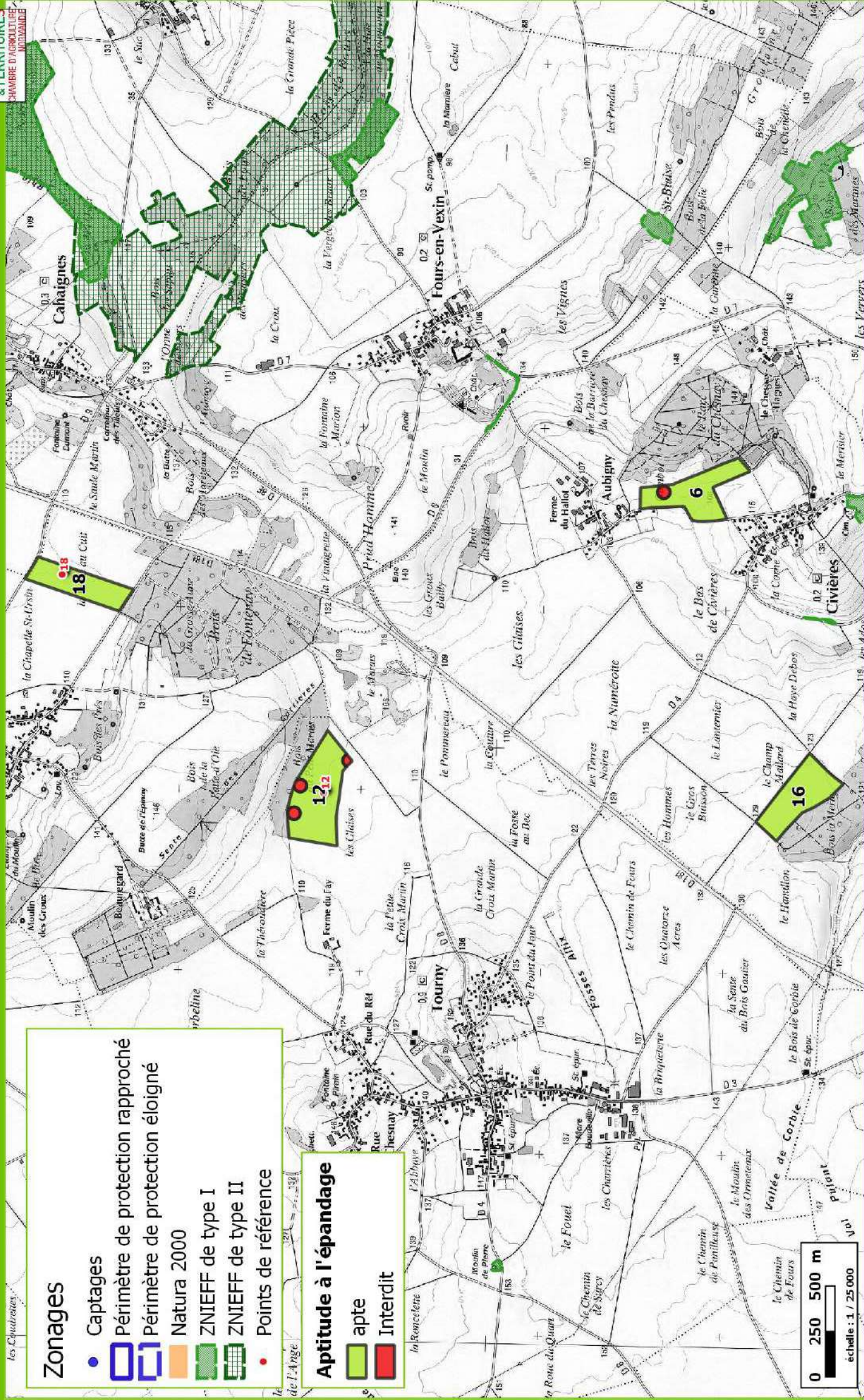













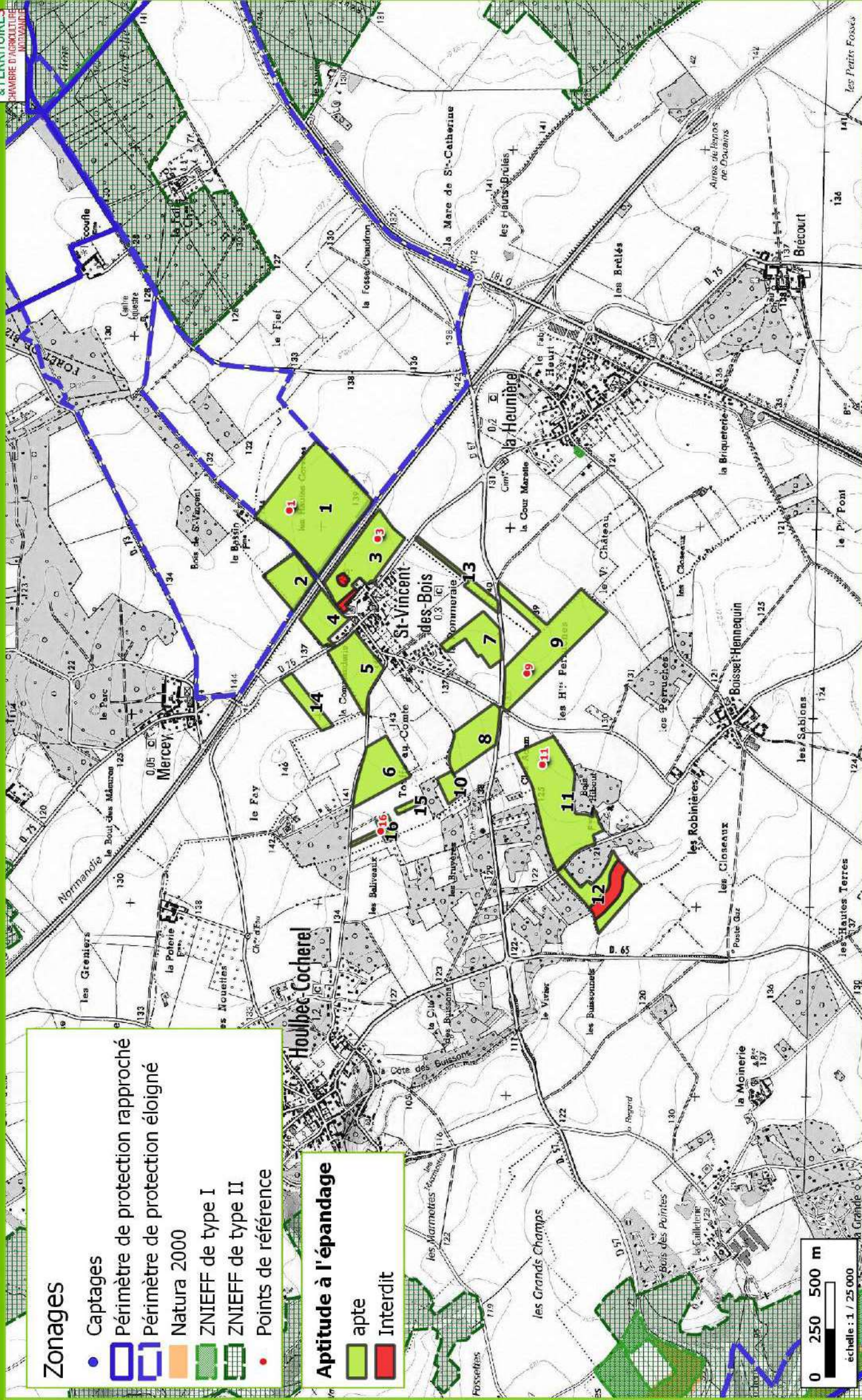
Zonages

- Captages
- Périmètre de protection rapproché
- Périmètre de protection éloigné
- Natura 2000
- ZNIEFF de type I
- ZNIEFF de type II
- Points de référence

Aptitude à l'épandage

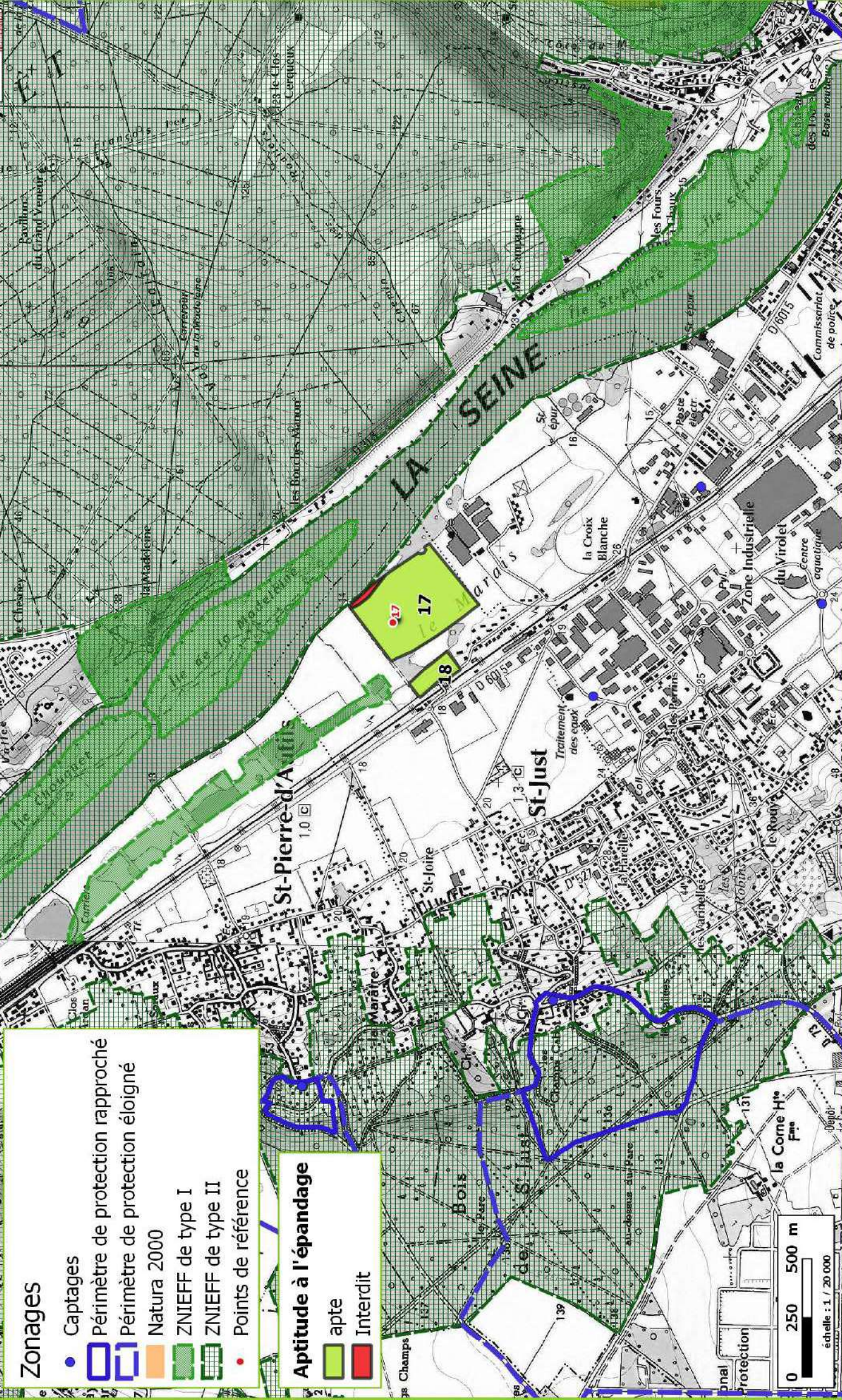
- apte
- Interdit





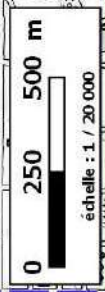
Dossier d'autorisation - Epanrages des boues de la station Iris des Marais

Parcellaire de EARL DELBEKE Emmanuel - Carte d'aptitude des boues solides chaulées








- Zonages**
- Captages
 - Périmètre de protection rapproché
 - Périmètre de protection éloigné
 - Natura 2000
 - ZNIEFF de type I
 - ZNIEFF de type II
 - Points de référence

- Aptitude à l'épandage**
- apte
 - Interdit



Zonages

- Captages
-  Périmètre de protection rapproché
-  Périmètre de protection éloigné
-  Natura 2000
-  ZNIEFF de type I
-  ZNIEFF de type II
- Points de référence


apte
Interdit

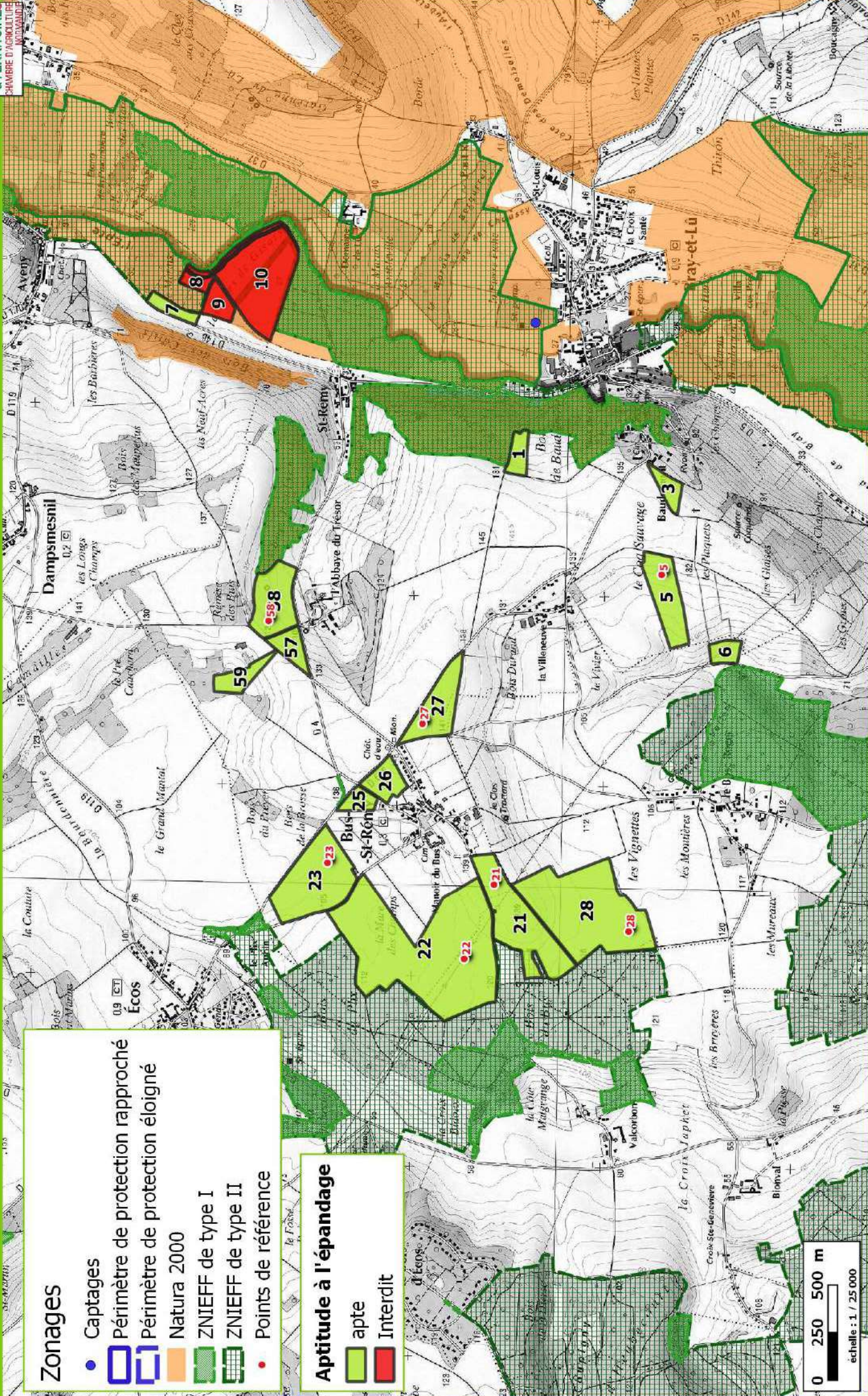


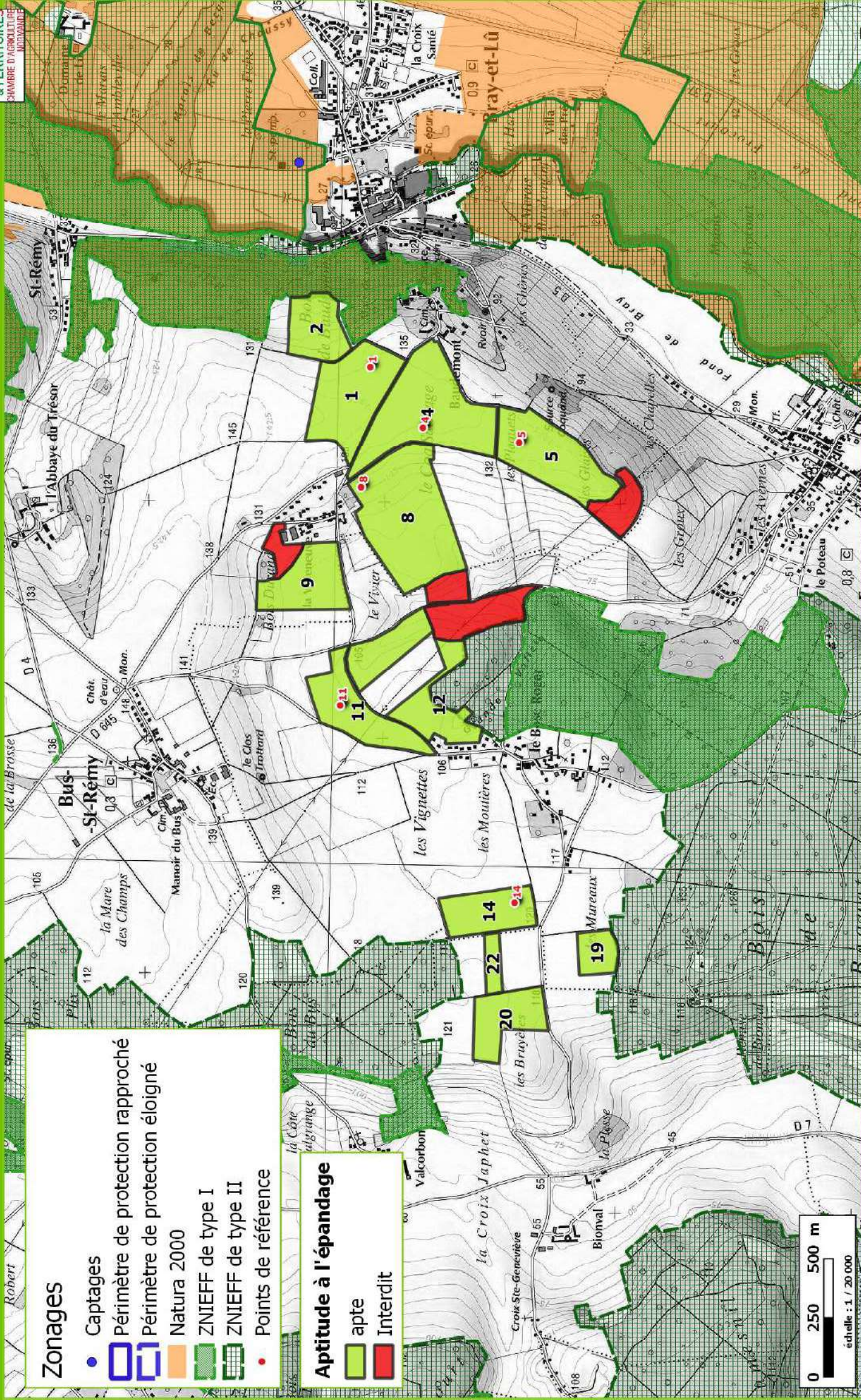
Zonages

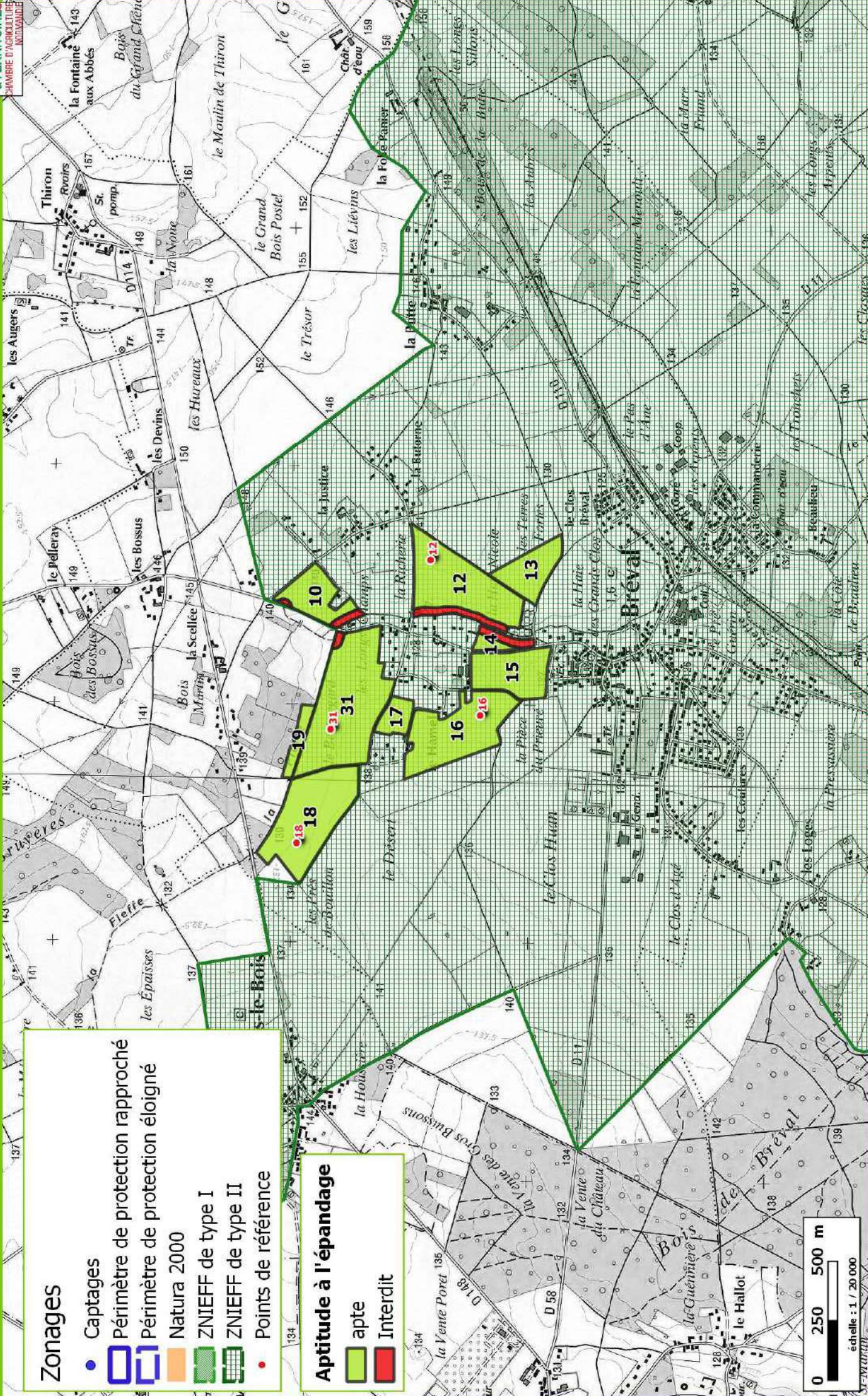
- Captages
Périmètre de protection rapproché
Périmètre de protection éloigné
Natura 2000
ZNIEFF de type I
ZNIEFF de type II
Points de référence

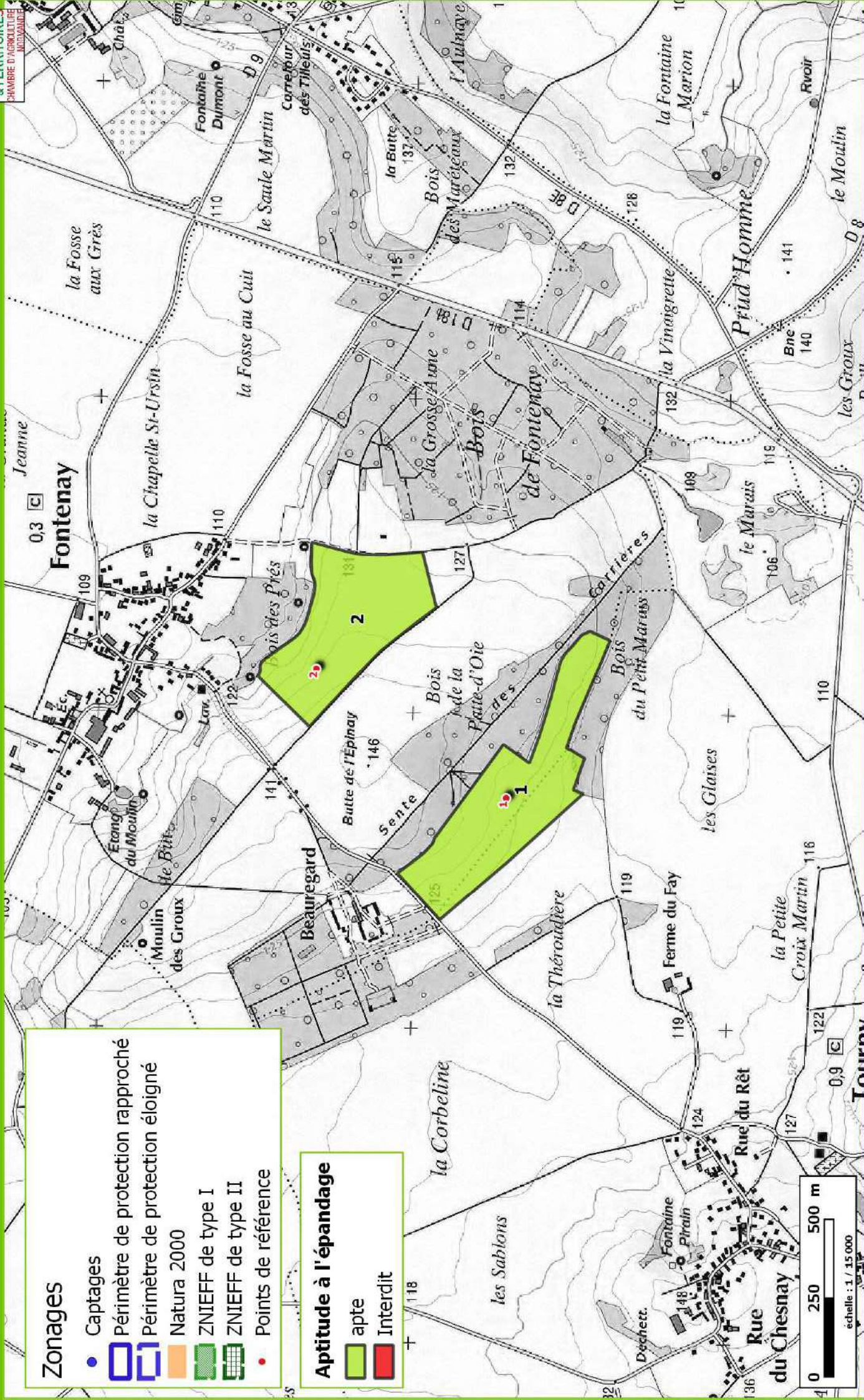
apte
Interdit











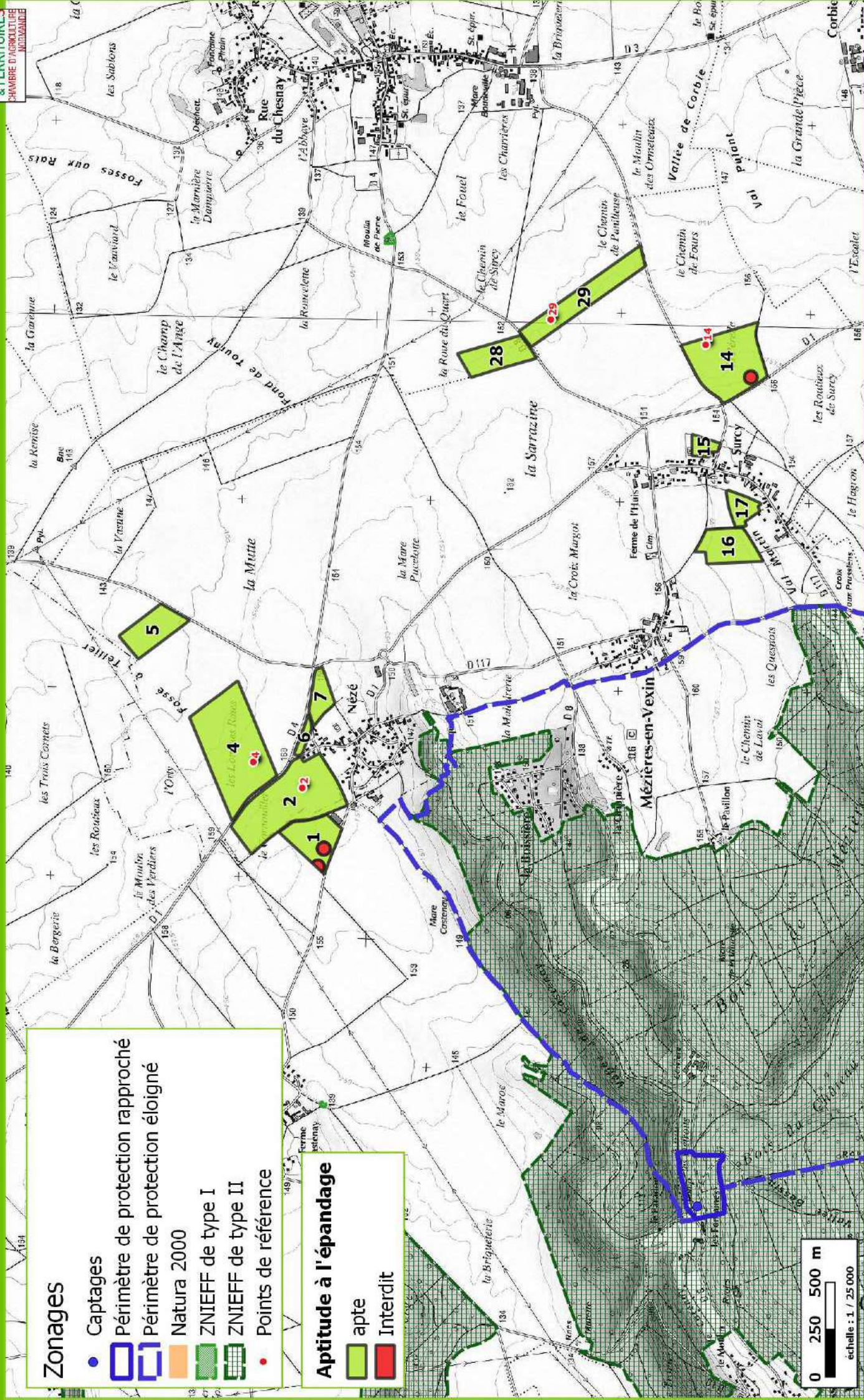
Zonages

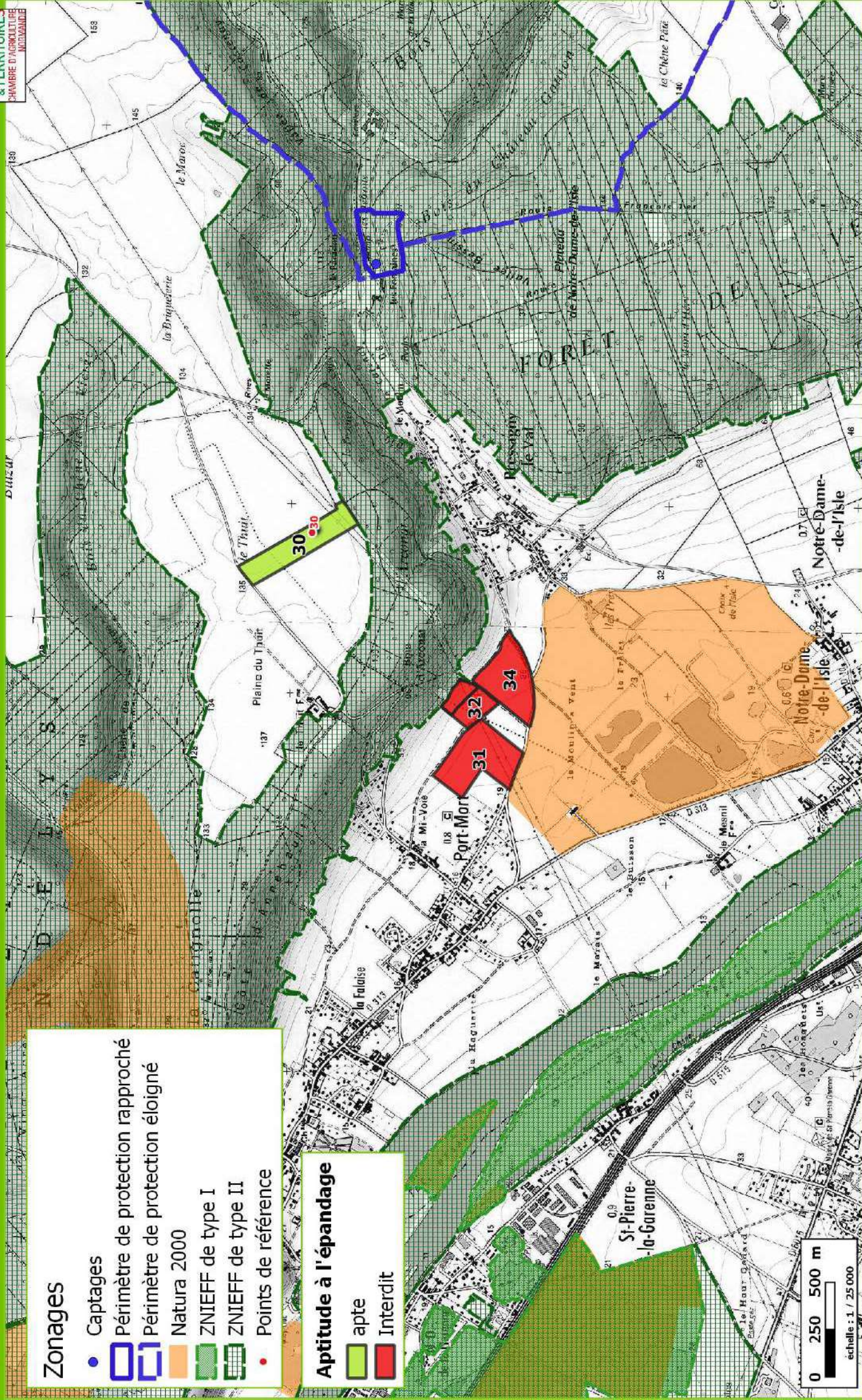
- Captages
- Périmètre de protection rapproché
- Périmètre de protection éloigné
- Natura 2000
- ZNIEFF de type I
- ZNIEFF de type II
- Points de référence

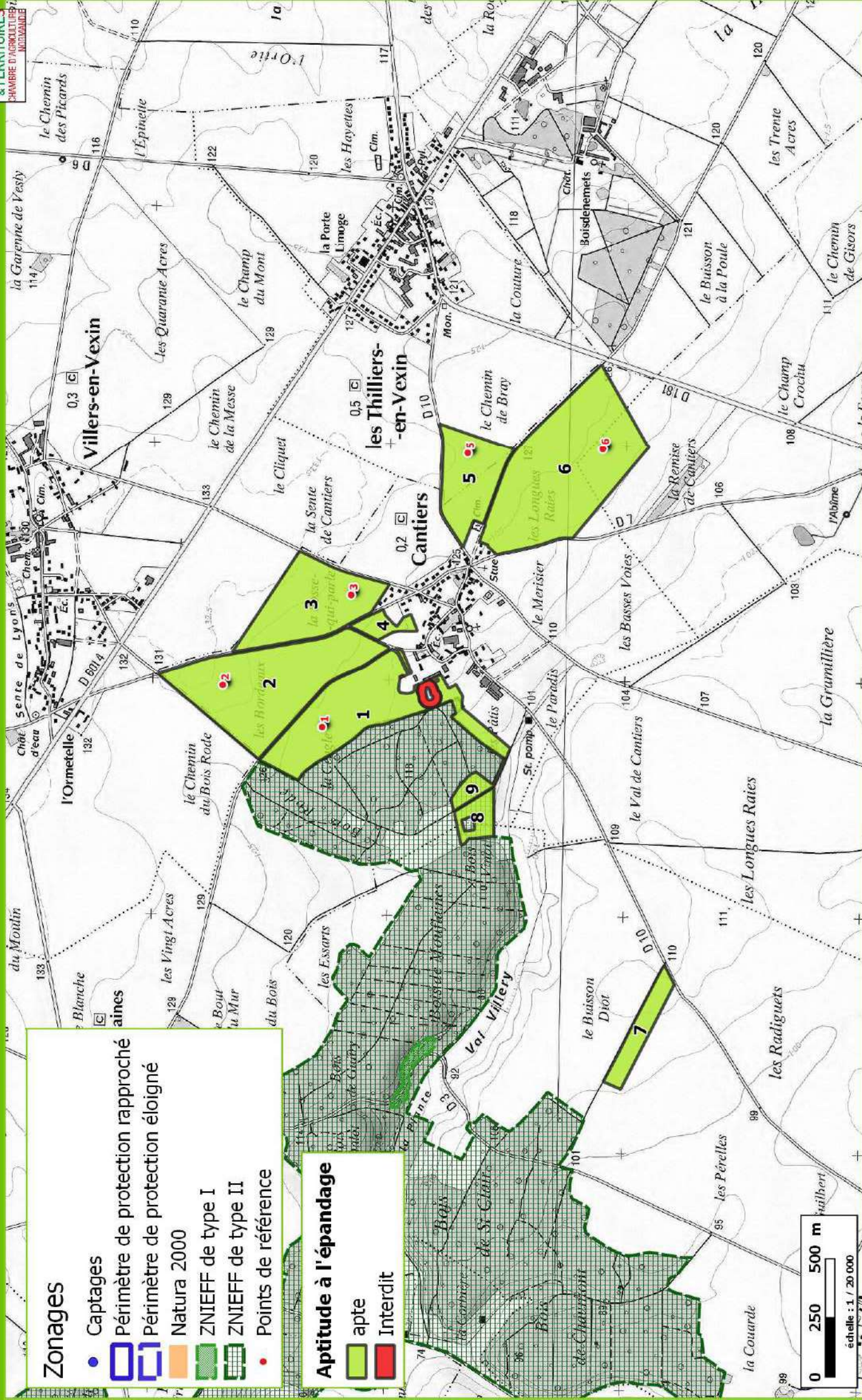
Aptitude à l'épandage

- apte
- Interdit



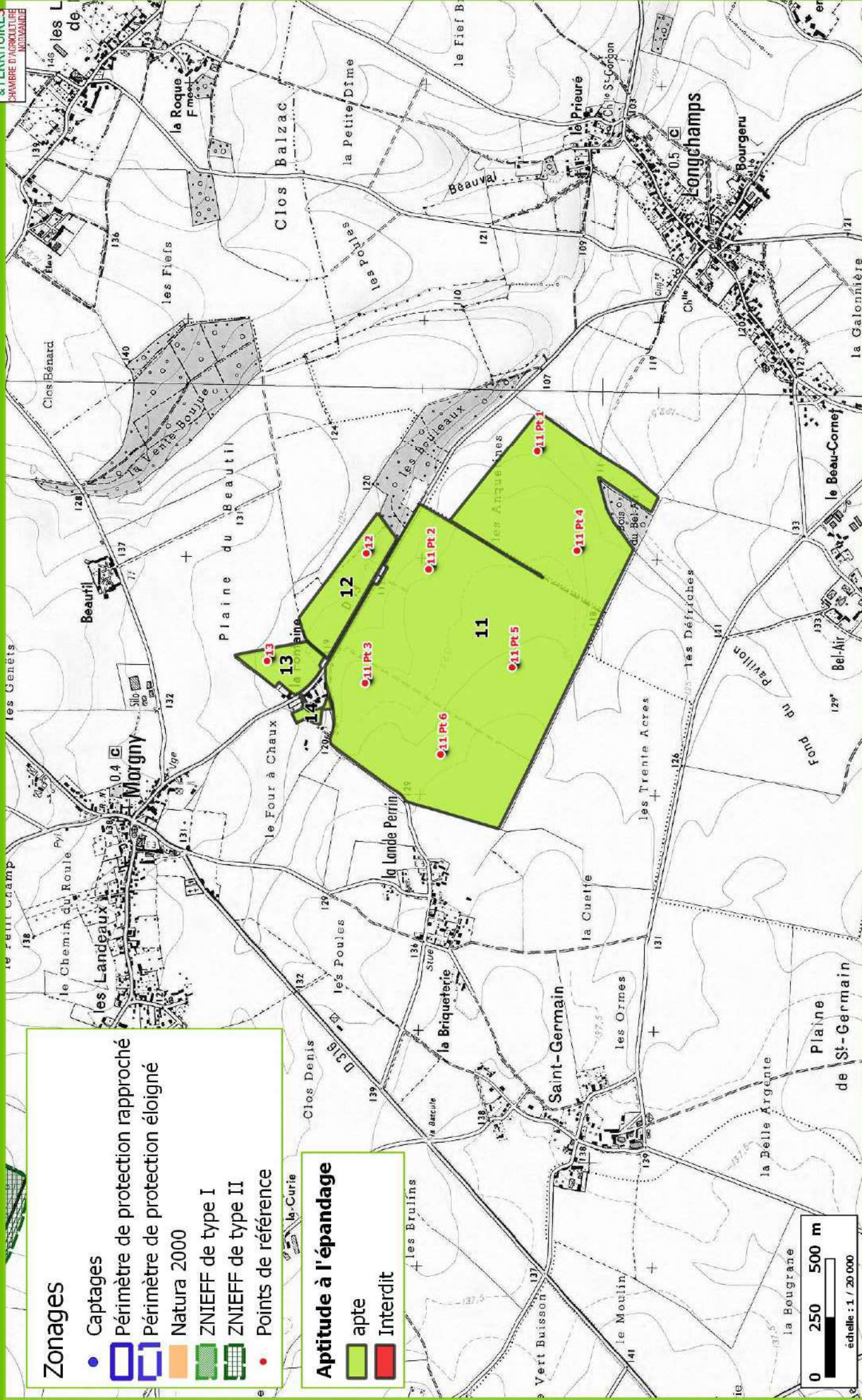


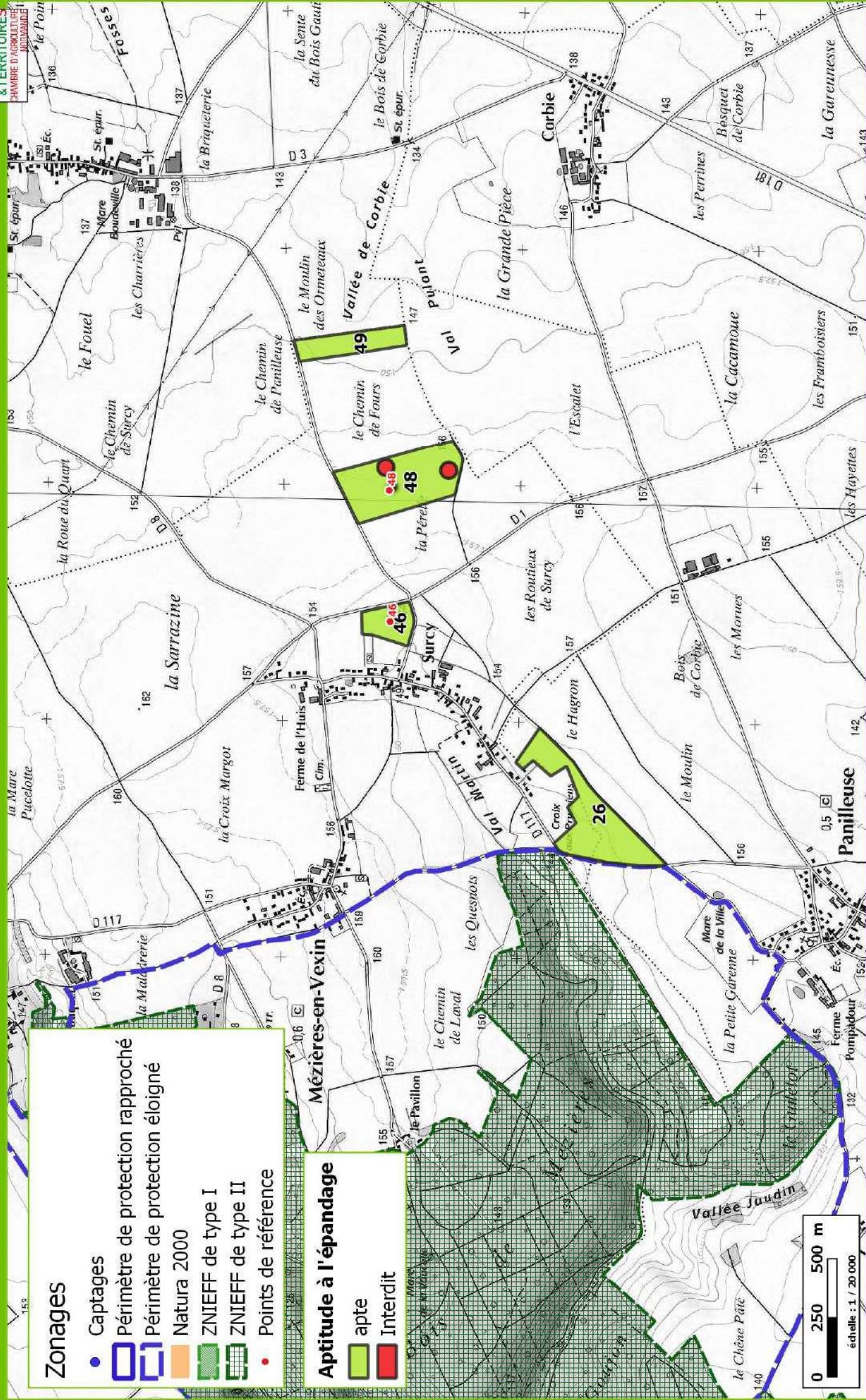


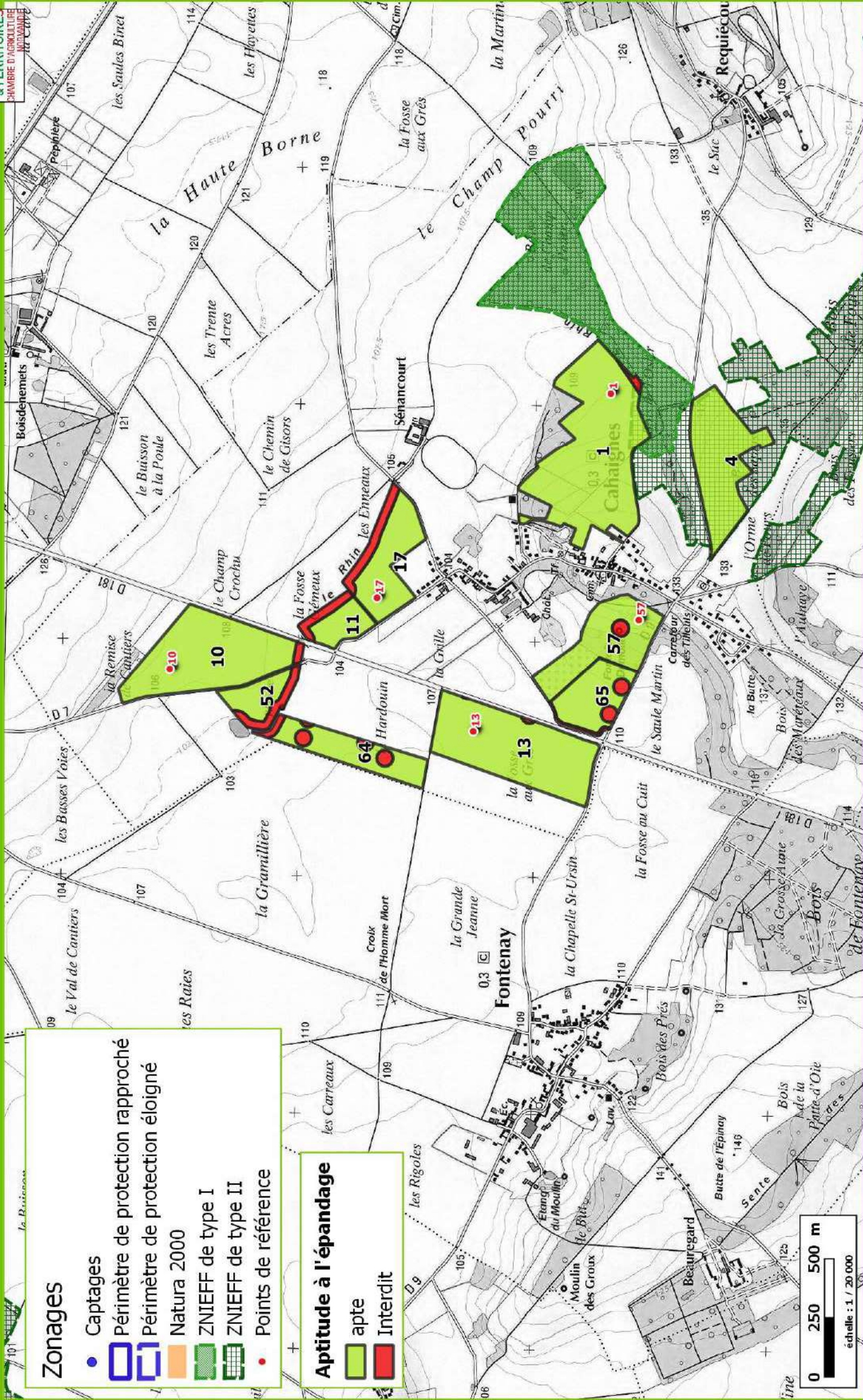


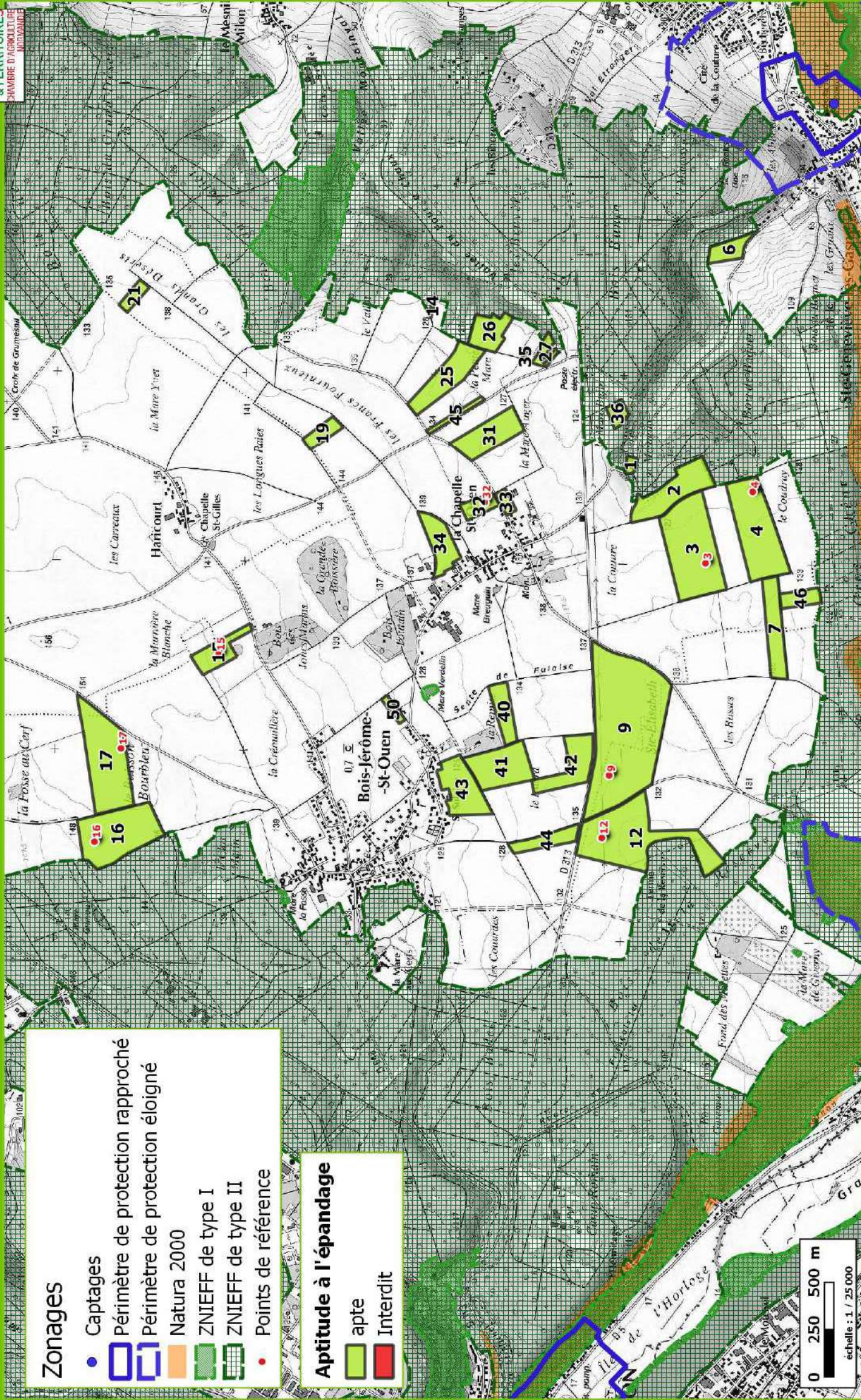
- Captages
- Périètre de protection rapproché
- Périètre de protection éloigné
- Natura 2000
- ZNIEFF de type I
- ZNIEFF de type II
- Points de référence

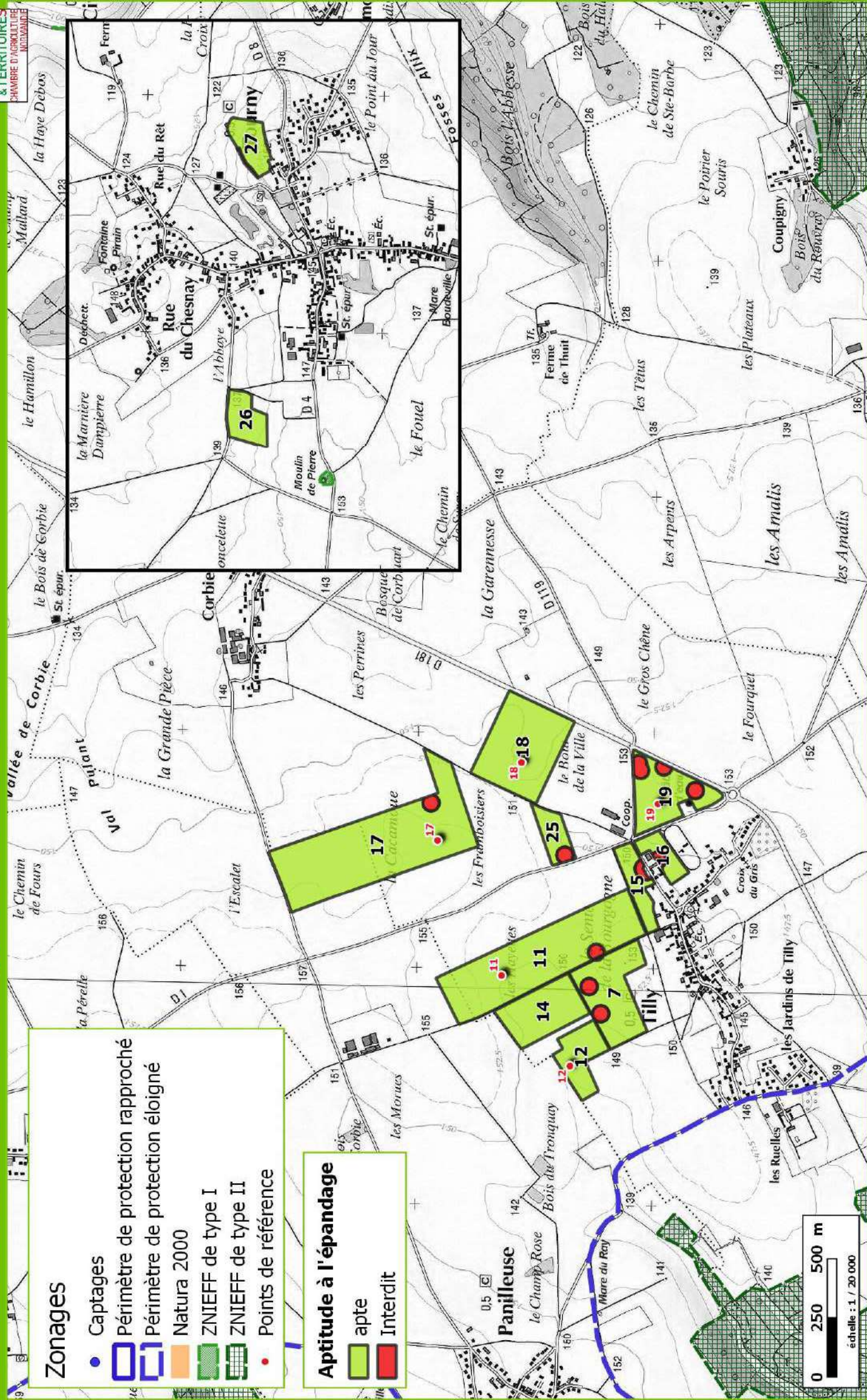
apte
Inter







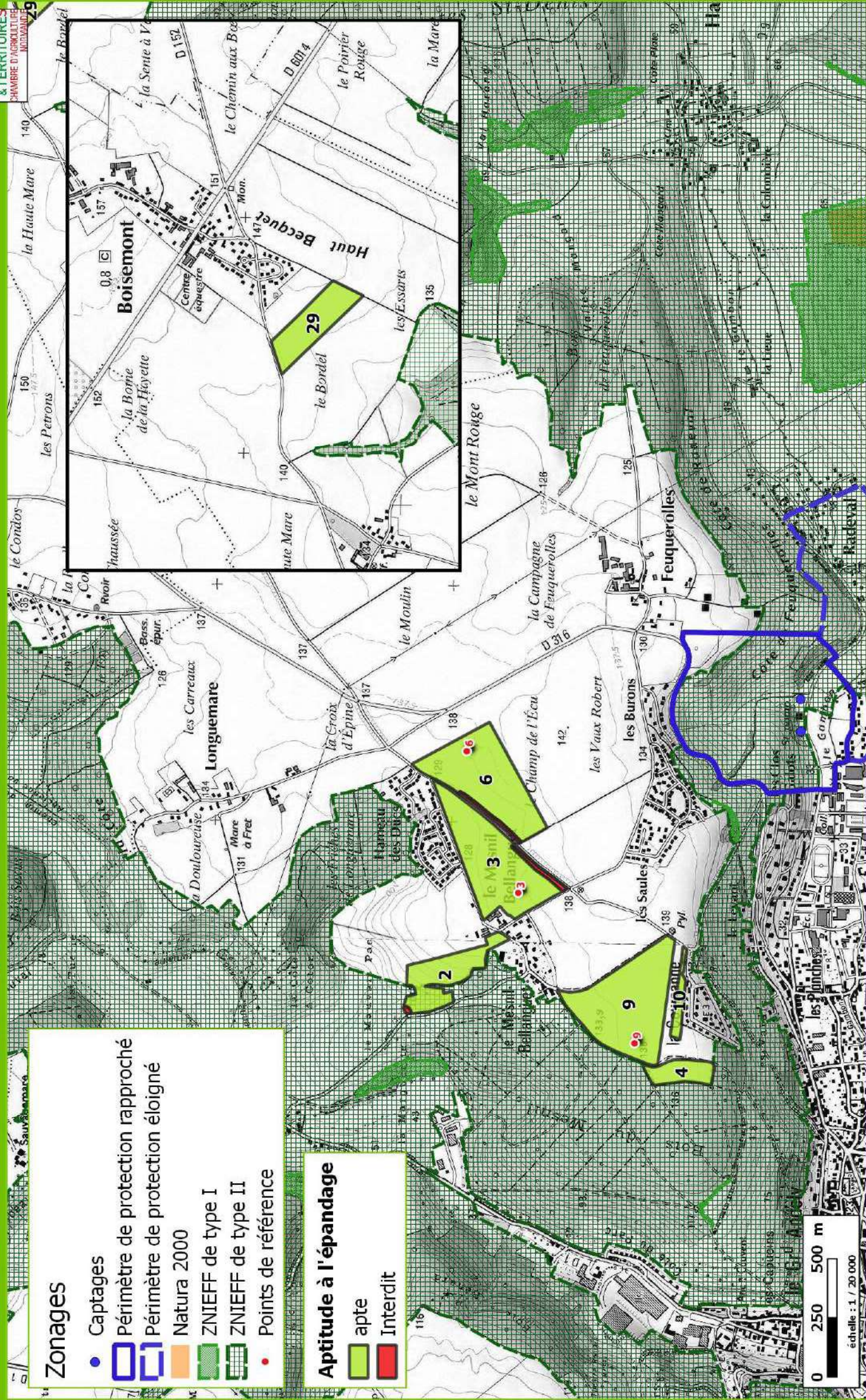




Zonages

- Captages
- Périmètre de protection rapproché
- Périmètre de protection éloigné
- Natura 2000
- ZNIEFF de type I
- ZNIEFF de type II
- Points de référence

apte
Interdit

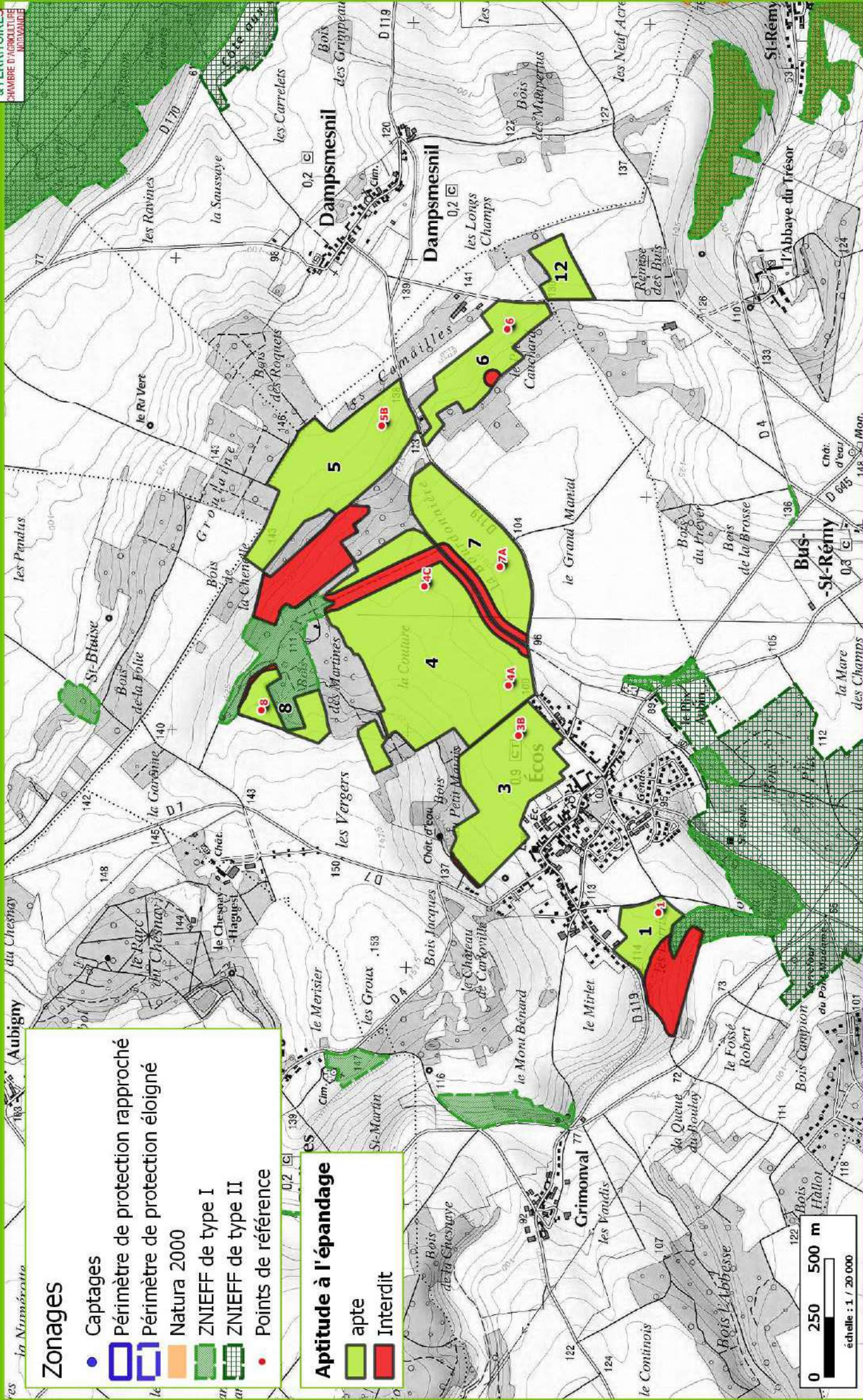


Zonages

- Captages
- Périmètre de protection rapproché
- Périmètre de protection éloigné
- Natura 2000
- ZNIEFF de type I
- ZNIEFF de type II
- Points de référence

Aptitude à l'épandage

- apte
- Interdit



Zonages

- Captages
- Périmètre de protection rapproché
- Périmètre de protection éloigné
- Natura 2000
- ZNIEFF de type I
- ZNIEFF de type II
- Points de référence

Aptitude à l'épandage

- apte
- Interdit

