




van Chabossiere



Code INSEE: 61419

| | |
|-------------------------------------------------------------------------------------|-------------------------------------------|
|  | Inventaire terrain ou réglementaire |
|  | Autres (Photo-interprétation, non défini) |

Milieux fortement prédisposés

Milieux favorablement predisposés à la présence de zone humide

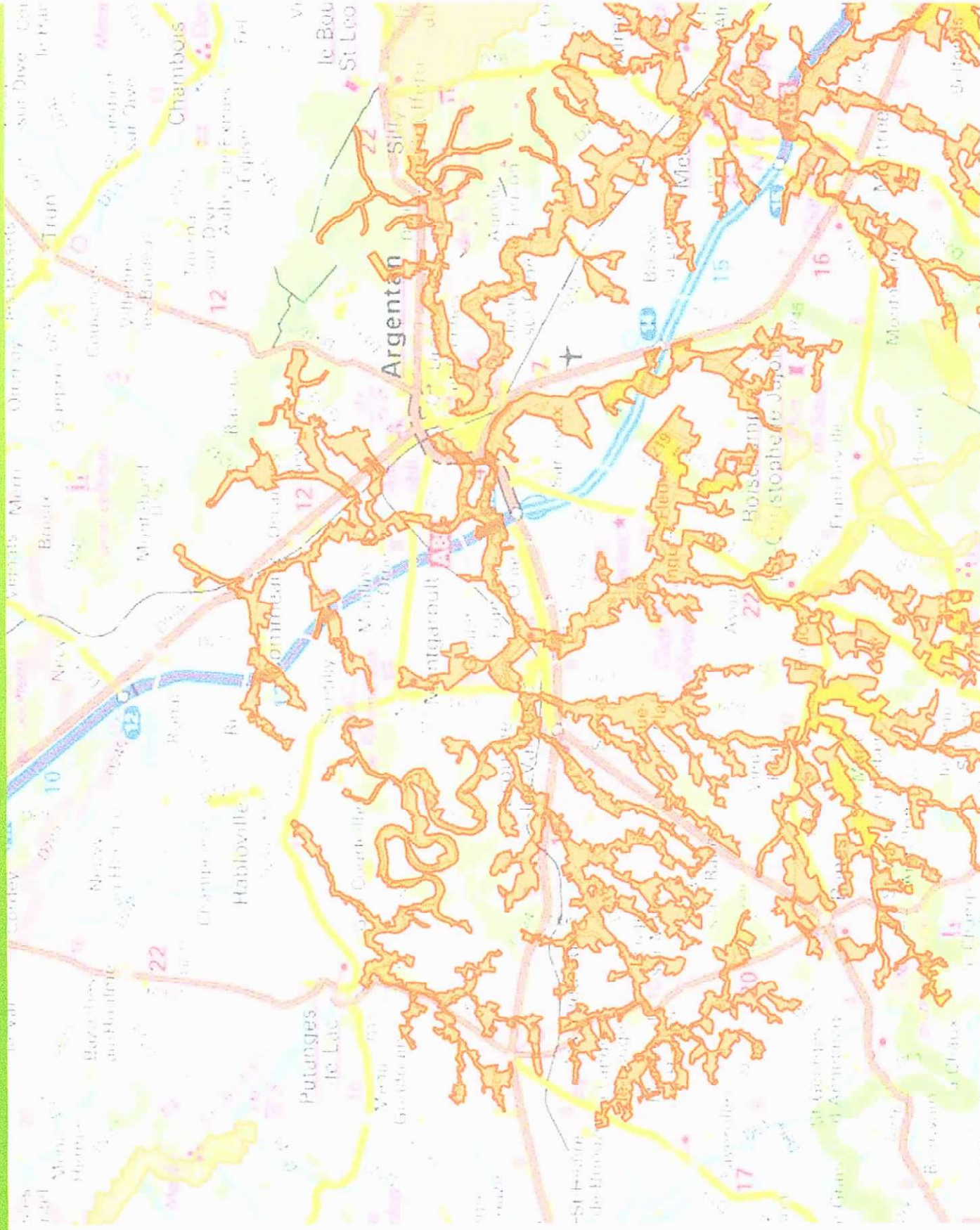
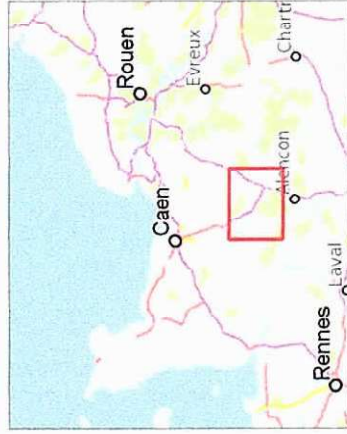
Manque de données

— Limites communales

Cette carte représente une mise à jour sur cette commune.
Elle ne doit pas être utilisée pour les communes voisines.
Il est fortement conseillé de se reporter à la notice avant l'interprétation de cette carte.

Natura 2000 en Normandie

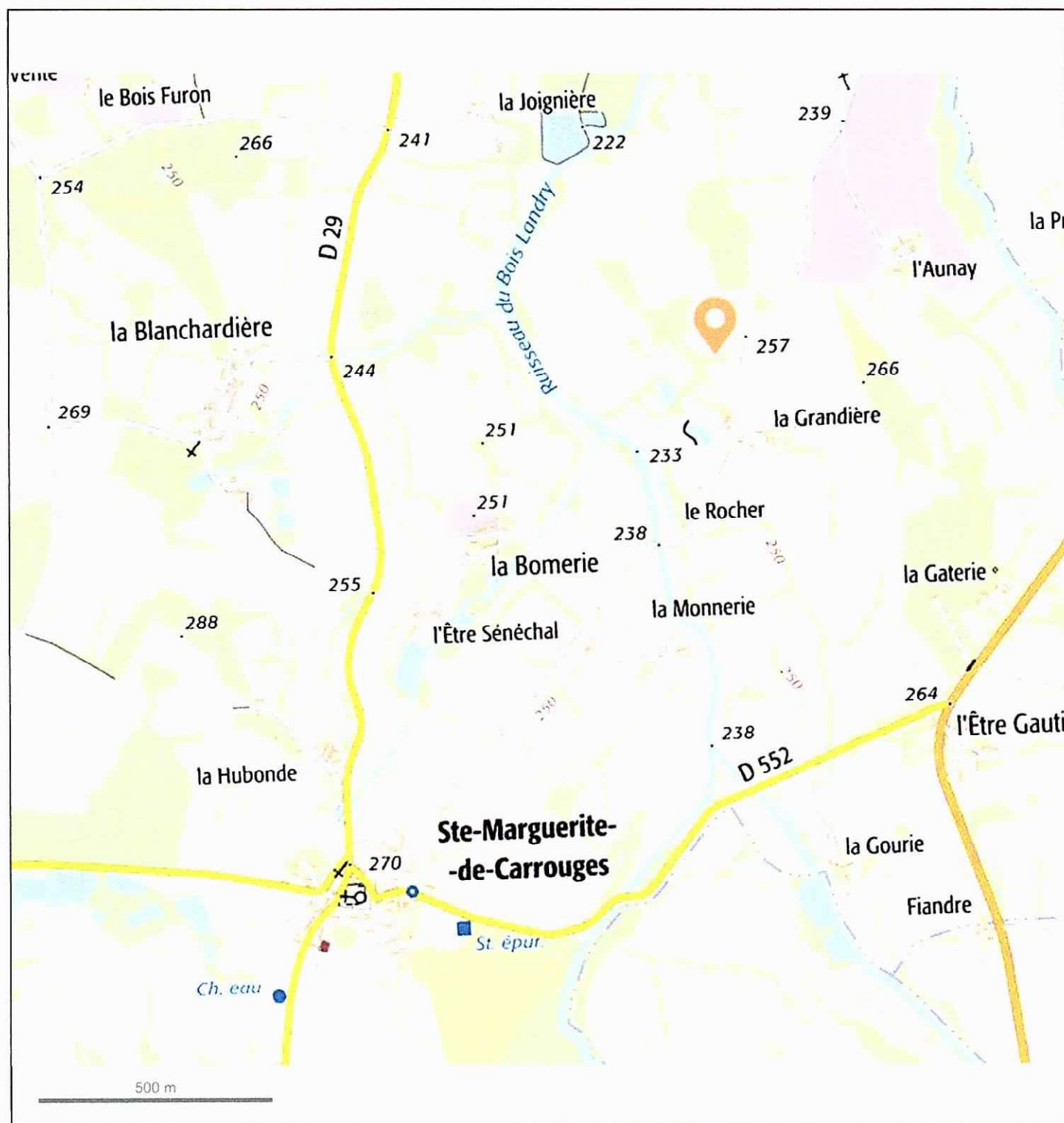
Site: Haute vallée de l'Orne et affluents - FR25000099



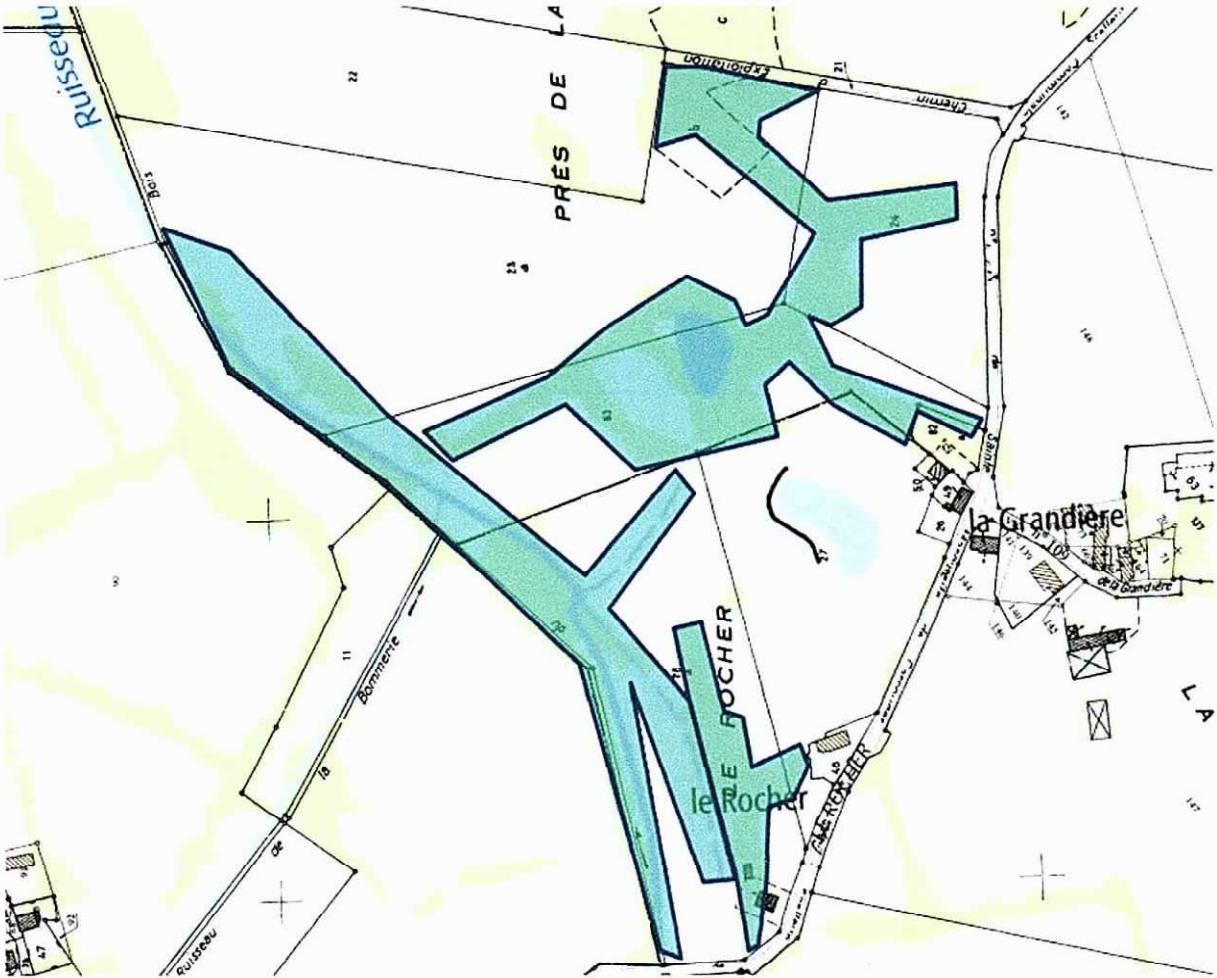
-  Site Natura 2000 - FR25000099
-  Autre site (ZSC)

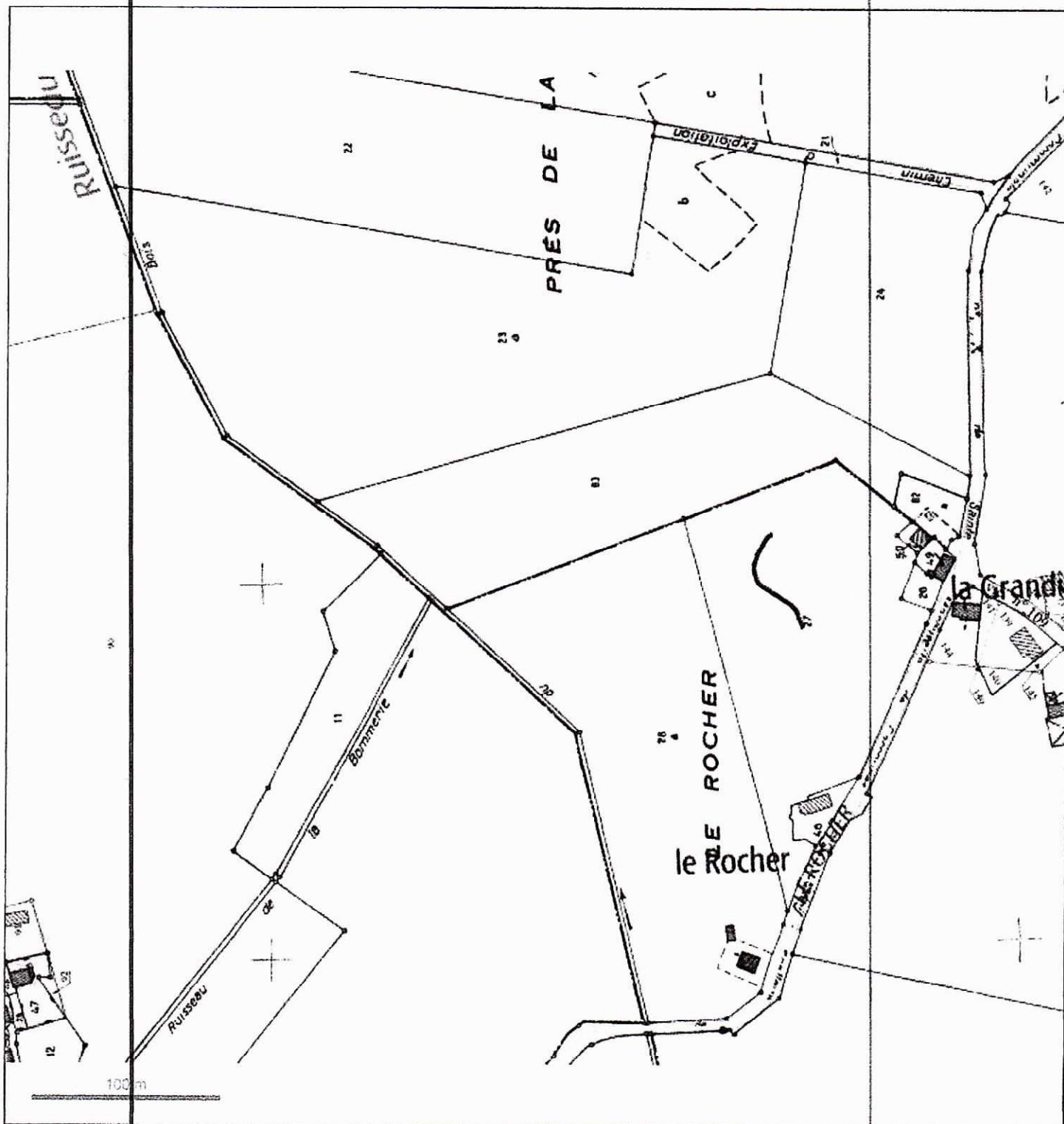
Cliquez sur le logo ci-dessous pour accéder aux informations liées au site





Zones exclues du projet de boisement de terres agricoles.







DIRECTION GÉNÉRALE DES FINANCES PUBLIQUES

EXTRAIT DU PLAN CADASTRAL

Département :
Orne

Commune :
STE MARGUERITE DE CARROUGES

Section : ZC
Feuille : 000 ZC 01

Échelle d'origine : 1/2000
Échelle d'édition : 1/2000

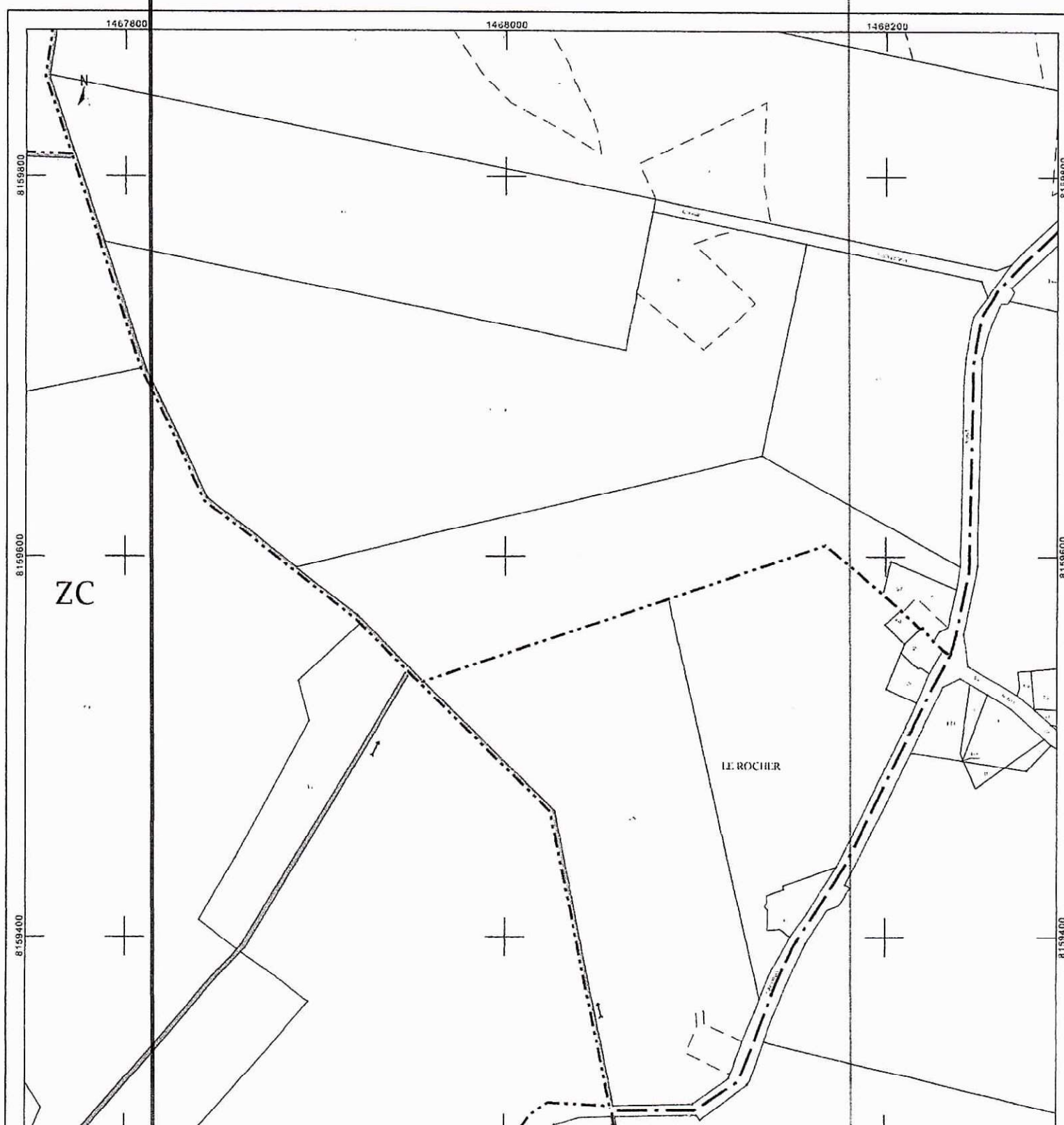
Date d'édition : 04/09/2019
(fuseau horaire de Paris)


Coordonnées en projection : RGF93CC49
©2017 Ministère de l'Action et des Comptes
publics

Le plan visualisé sur cet extrait est géré par le
centre des impôts foncier suivant :
Atelier Topographique et de Gestion
Cadastrale
d'Alençon Cité Administrative 61013
61013 Alençon Cedex
tél. 0233327129 -fax 0233327130

Cet extrait de plan vous est délivré par :

cadastre.gouv.fr





G&T Forêt

Descriptif projet de boisement de terres agricoles

Propriété de SCI BONAPARTE

Commune de Sainte Marguerite de Carrouges (Orne)

Surface : 6ha a10a

Itinéraire technique

Un travail du sol est prévu sur l'ensemble de la surface, sous solage des lignes de plantation par tracteur agricole équipé d'une dent type « BECKER », tous les 3,50m d'axe en axe dans le sens de la pente.

Suite à cette première intervention, un passage de rotovateur tracté est prévu également sur l'ensemble de la surface, afin de casser les mottes de terres, et ainsi faciliter la reprise des plants.

Les parcelles seront boisées en feuillus sur les parcelles ZC 23a partie 24 partie 27 partie 28 partie et 83 partie. L'essence majoritaire sera le chêne sessile en mélange pied par pied avec un châtaignier ou un chêne rouge d'Amérique. Une bande enherbée de 6m de large minimum sera maintenu en bordure des fossés et cours d'eau. La densité de plantation sera de 1250 plants par hectare, soit un écartement entre les lignes de 3,50m et sur la ligne de plantation de 2.30m.

L'ensemble des plants seront protégés par des protections individuelles de type gaine de diamètre 14cm et 120cm de hauteur.

Une bande enherbée est maintenue sur 6m sur le pourtour du boisement, ainsi que le maintien des haies et arbres existants sur l'ensemble des prairies.

Origine et taille des plants utilisés :

Chêne rouge d'Amérique étiquette verte QRU 901 Nord-Ouest racine nue hauteur 30/50cm de 2ans.

Châtaignier étiquette verte CSA 101 Massif Armoricaïn racine nue hauteur 25/40cm de 2ans.

Chêne sessile étiquette verte QPE 103 Massif Armoricaïn racine nue hauteur 30/50cm de 2ans.

Fait à Falaise, le 4 Septembre 2019

Le Gestionnaire Forestier Professionnel



Anthony GUTH