

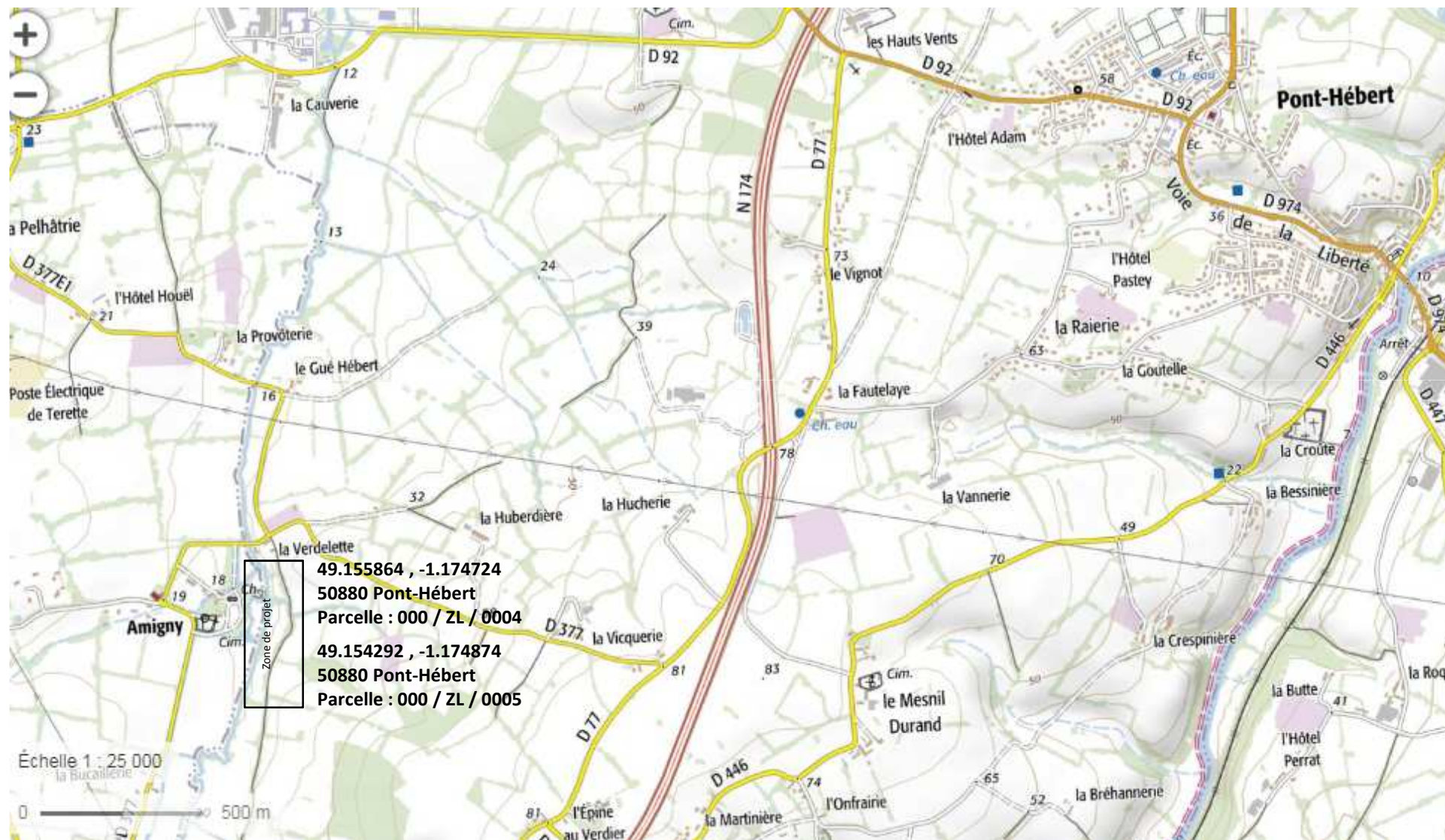
**Annexe à la Demande d'examen au cas par cas  
préalable à la réalisation éventuelle d'une  
évaluation environnementale**

Parcelles 4&5

La Verdelette

Pont Hébert (50)

## Plan de situation






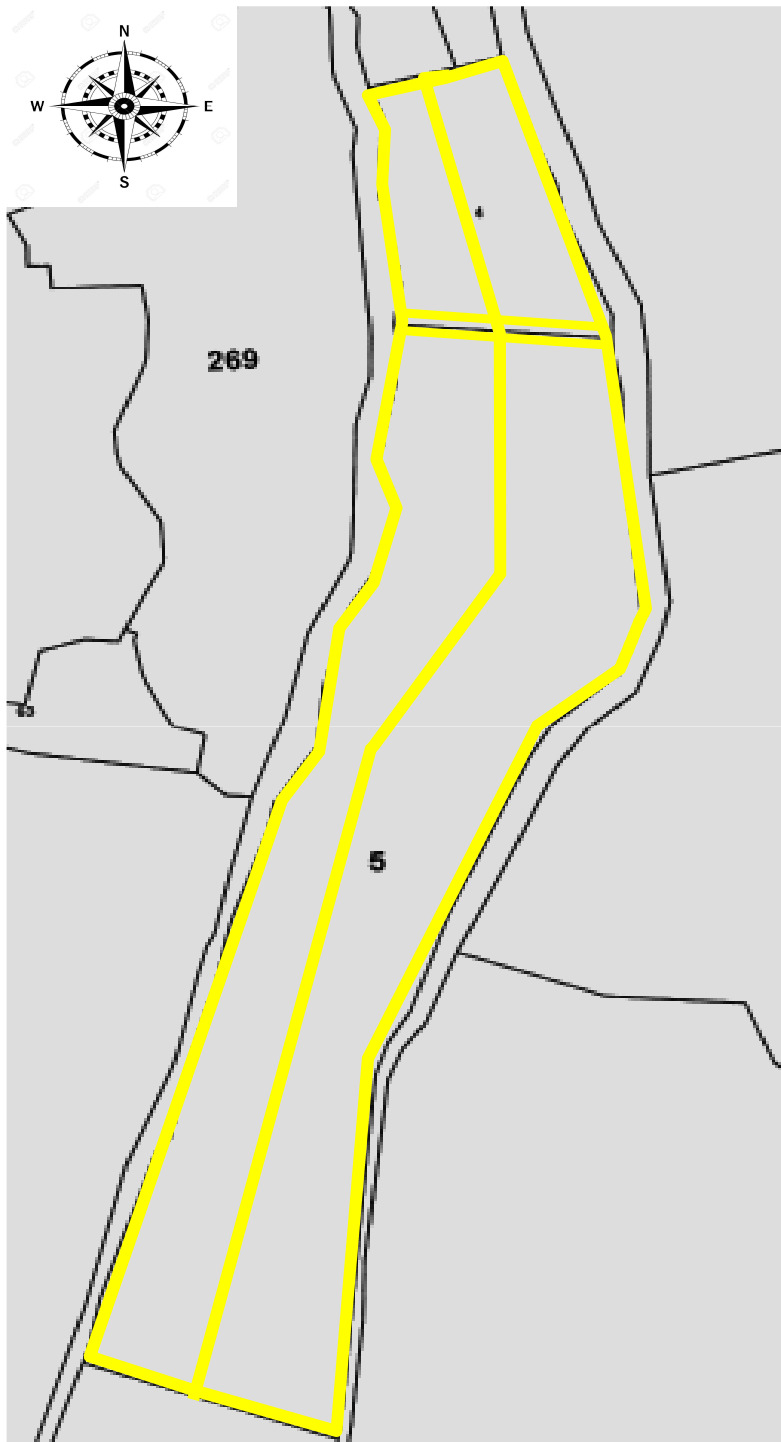
## Mise en place de 2 bosquets pour valoriser de 2 prairies humides

Surface cadastrale parcelle 4 : 0ha34a04ca pour projet **0ha25 réellement boisé**

Surface cadastrale parcelle 5 : 1ha96a84ca pour projet **1ha40 réellement boisé**

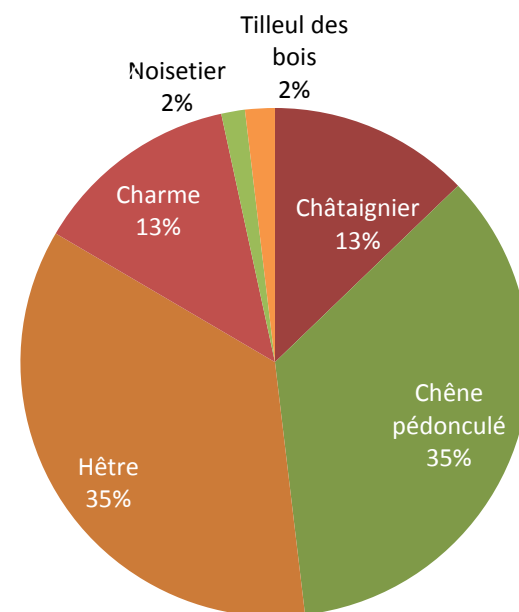
Densité totale par hectare : **950 plants /ha**





## Projet de Plantations

- Chemin d'accès (5 m) au centre des 2 parcelles (Double trait jaune sur le plan) et chemins de circulation au centre et en périphérique (simple trait jaune sur le plan) avec taille des haies (branches) à l'aplomb préalablement à la plantation
- Lignes orientées Nord-Sud entre les chemins
- Ecartement (sur la ligne x entre ligne) : 2m x 3,5m
- Densité : 950 plants /ha
- Répartition alternée des essences (voir graphique ci-dessous) : ex
  - ligne X : Hê / Cha / Châ / Chê / ....
  - ligne Y : Châ / No / Hê / Cha /....
  - ligne Z : Chê / Cha / Ti / Hê : ....
  - etc



Parcelles 4 & 5 la Verdelette Pont Hébert