

Notice technique du projet

Présentation générale

Le terrain d'enduro est constitué de 2 parcelles.

La parcelle « nord » comporte

- 1 piste enfant
- 1 piste adulte avec zones de franchissement
- 1 piste adulte sans zone de franchissement

La parcelle « sud » comporte

- 1 piste adulte avec zones de franchissement
- 1 piste adulte sans zone de franchissement



Présentation détaillée

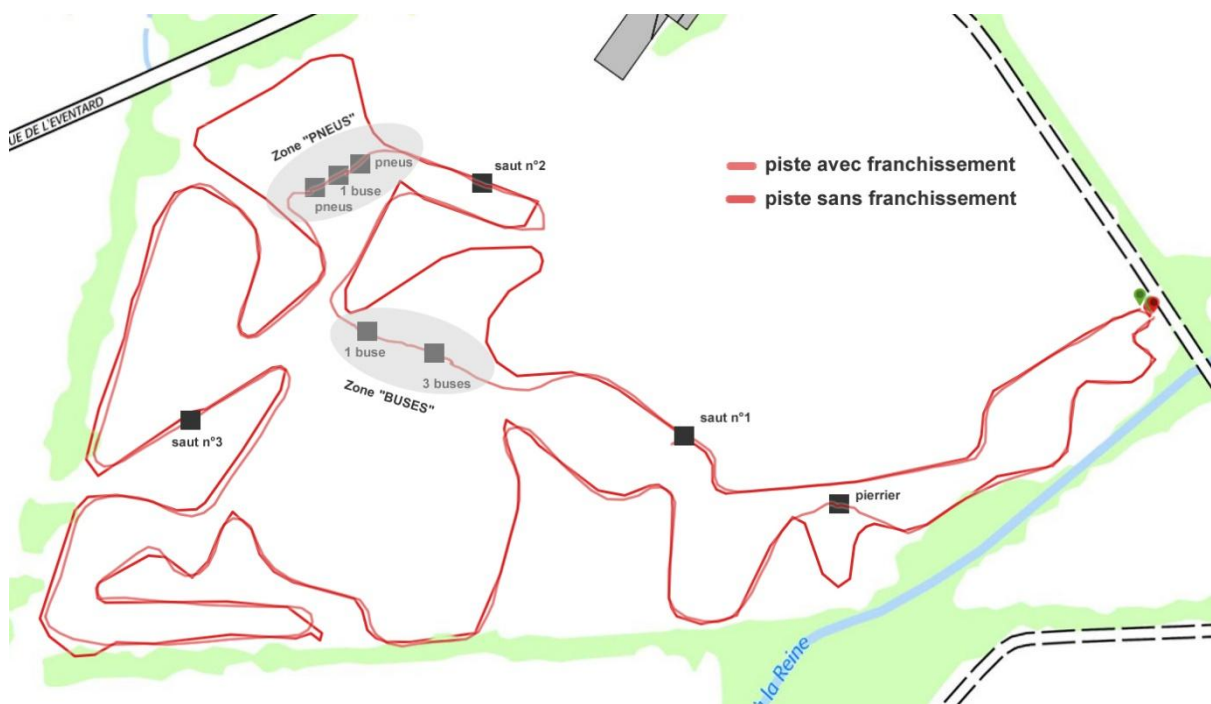
Piste enfant « parcelle nord » :

- **Aucun** franchissement.
- Largeur= 6 mètres
- Longueur = 630 mètres



Piste adulte n°1 « parcelle nord » :

- Zones de franchissement « évitables »
- 3 sauts « évitables »
- Largeur = 6 mètres
- Longueur hors zones de franchissement = 2540 mètres
- Longueur avec zones de franchissement = 2320 mètres



Saut n°1 (env 100m³)



Zones « BUSES »

- Toutes les buses sont identiques et enfouies de 50cm
- Hauteur hors sol = 50 cm
- Largeur= 3 mètres
- Longueur au sol = 1 mètre
- Espacement de 8 m puis de 20 m avec la dernière buse.



Saut n°2 (env 132m³)




Zones « PNEUS »

- 3 parties
 - Pneus « couchés »
 - Une buse
 - Pneus « debout »



Saut n°3 (env 141m³)

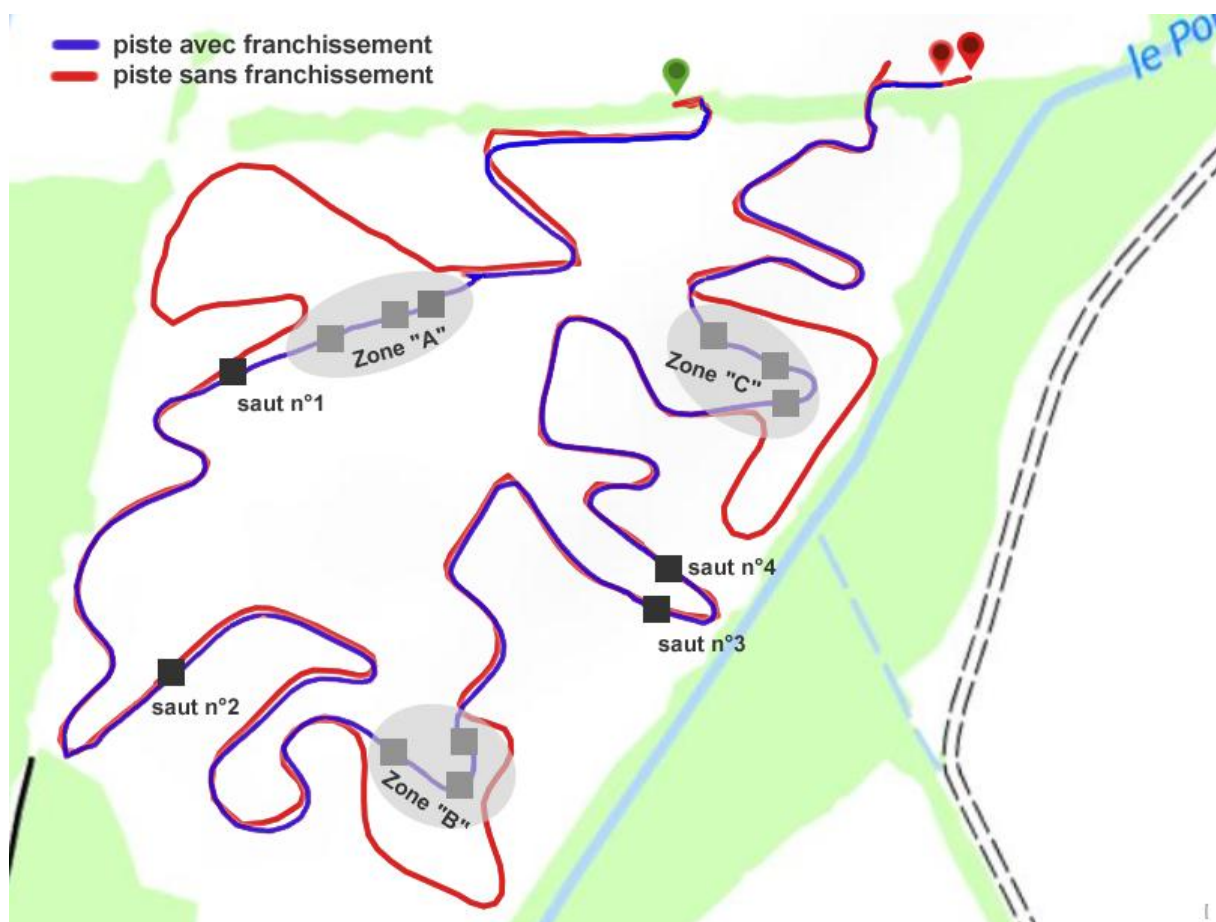


Pierrier



Piste adulte n°2 « parcelle sud »

- Zones de franchissement « évitables »
- 2 sauts « évitables »
- Largeur= 6 mètres
- Longueur hors zones de franchissement = 2400mètres
- Longueur avec zones de franchissement = 1930 mètres



Zones « A »

- 3 parties
 - Buses
 - Pierrier
 - Pneus « couchés »



Saut n°1 (environ 217m³)




Saut n°2 (environ 183m³)



Zones «B » « virage »

- 3 parties
 - Buse – Pierrier - Buse
 - Virage rondins
 - Pneus « debouts »





Saut n°3 (environ 10 m^3)



Saut n°4 (env 10 m^3)



Zone «C »

- 3 parties
 - Rondin et Buse
 - Série de Rondin
 - Pierres et pneus « couchés »

