



PRÉFET
COORDONNATEUR
DU BASSIN
SEINE-NORMANDIE

*Liberté
Égalité
Fraternité*

Directive Inondation - 2025





Atlas des hauteurs d'eau pour une crue moyenne

TRI du Havre

Débordement de cours d'eau

Légende des hauteurs d'eau

Hauteurs d'eau

-  De 0 à 0,5 m
-  De 0,5 à 1 m
-  De 1 à 2 m
-  Supérieure à 2 m

Découpage administratif

-  Limites de TRI

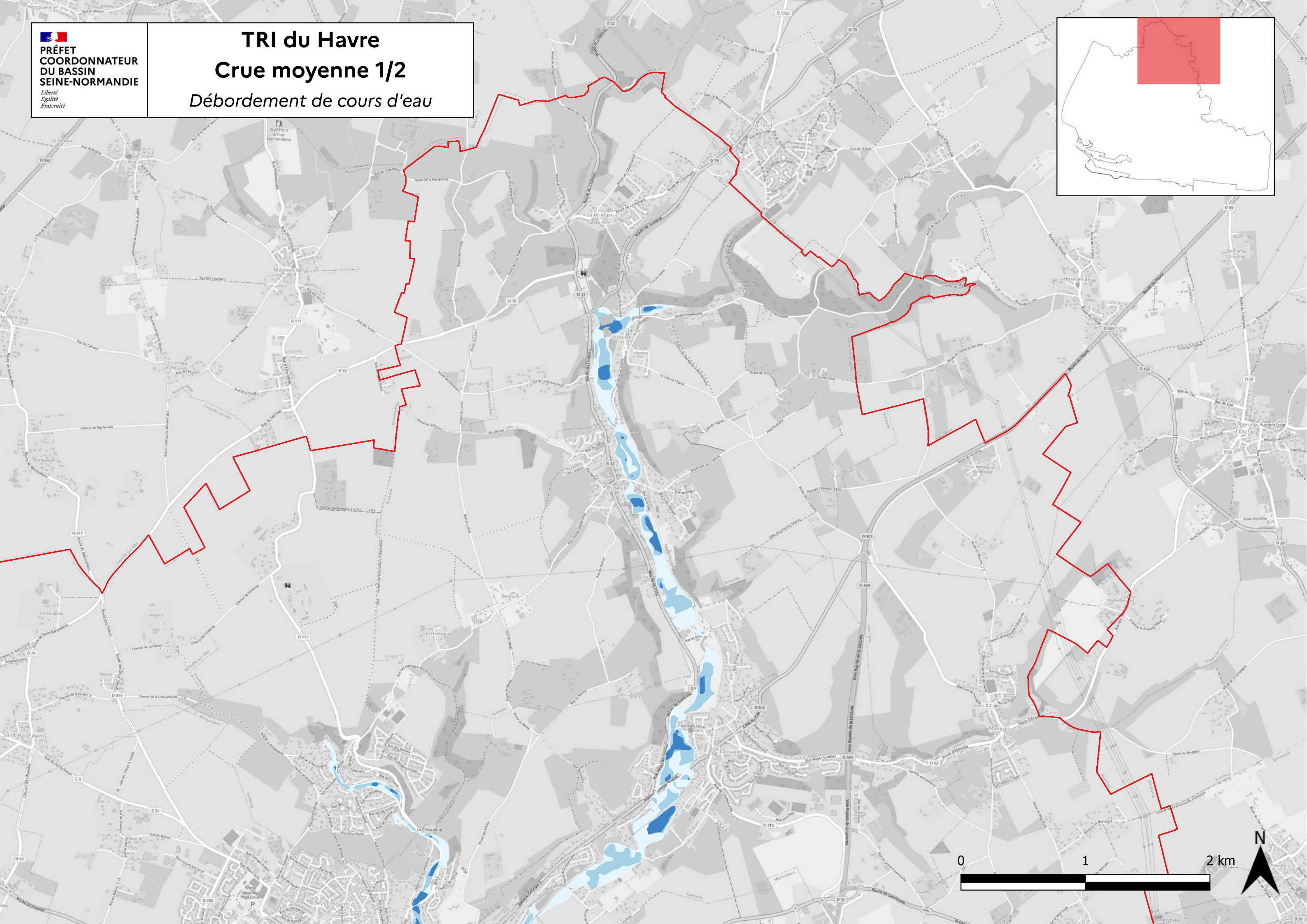


**PRÉFET
COORDONNATEUR
DU BASSIN
SEINE-NORMANDIE**

*Liberté
Égalité
Fraternité*

TRI du Havre Crue moyenne 1/2

Débordement de cours d'eau



TRI du Havre

Crue moyenne 2/2

Débordement de cours d'eau

