



PRÉFET  
COORDONNATEUR  
DU BASSIN  
SEINE-NORMANDIE

*Liberté  
Égalité  
Fraternité*

# **Directive Inondation - 2025**

## **Atlas des cartes des risques**















### **TRI du Havre**

*Débordement de cours d'eau*















# Légende des cartes des risques






## Enjeux

### *En zone inondable*

-  Caserne de pompiers
-  Hôpital
-  Prison
-  Maison de retraite
-  Mairie
-  Gendarmerie / commissariat
-  Ecole
-  Installation SEVESO
-  Autre enjeu sensible à la gestion de crise
-  Patrimoine culturel
-  Camping
-  Station de traitement des eaux usées
-  Installation en eau potable
-  Cimetière

### *Hors zone inondable*

-  Caserne de pompiers
-  Hôpital
-  Prison
-  Maison de retraite
-  Mairie
-  Gendarmerie / commissariat
-  Ecole
-  Installation SEVESO
-  Autre enjeu sensible à la gestion de crise
-  Patrimoine culturel
-  Camping
-  Station de traitement des eaux usées
-  Installation en eau potable
-  Cimetière

-  Zone protégée au titre de la Directive cadre sur l'eau
-  Zones d'activités
-  Bâtiment en zone inondable
-  Bâtiment hors zone inondable
-  Surface en eau permanente

## Réseaux de transport

-  Autoroutes
-  Routes liaison-principale
-  Routes liaison-régionale
-  Voies ferrées

## Découpage administratif

-  Périmètre du TRI
-  Limites des communes

## Description des surfaces inondables

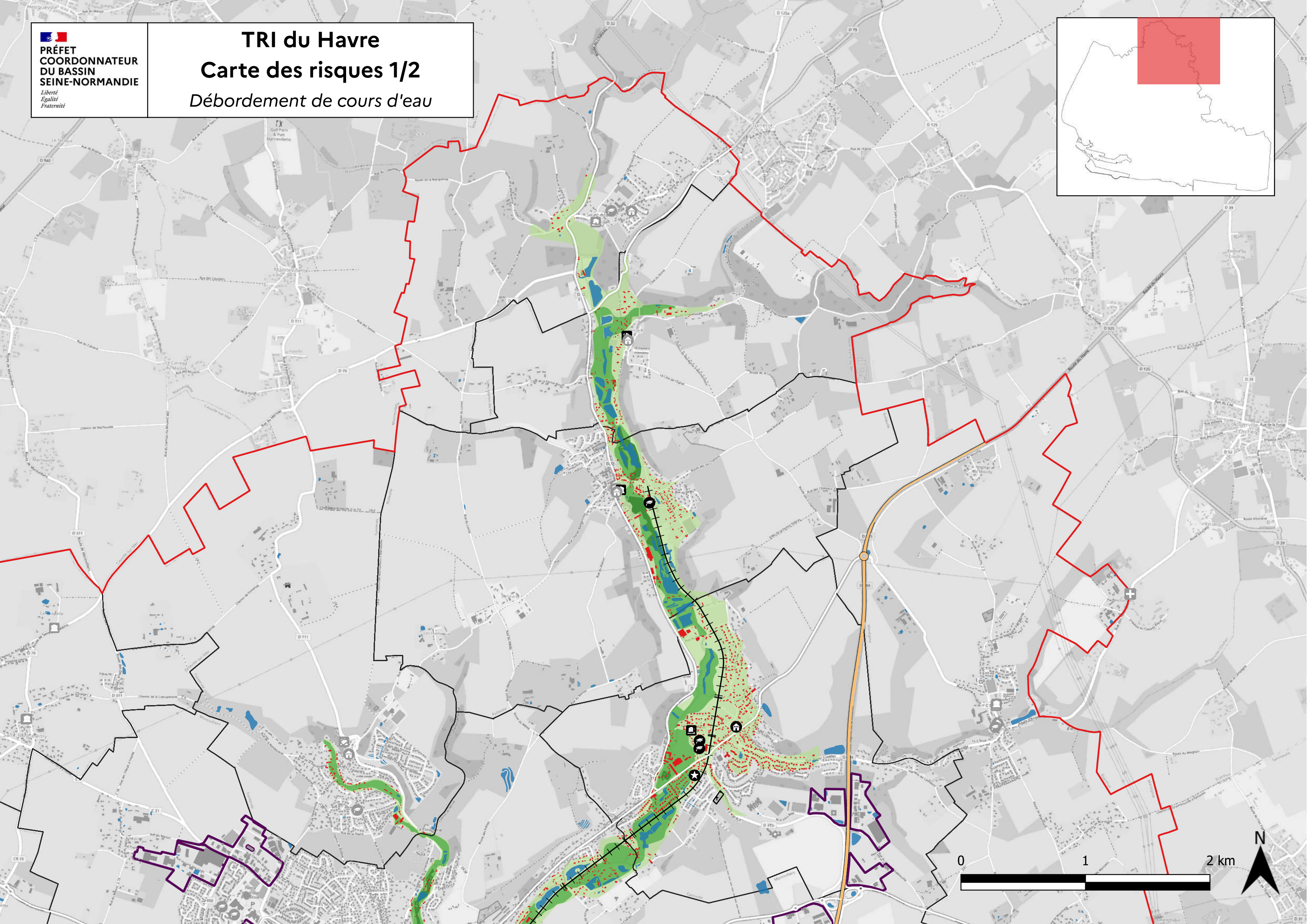
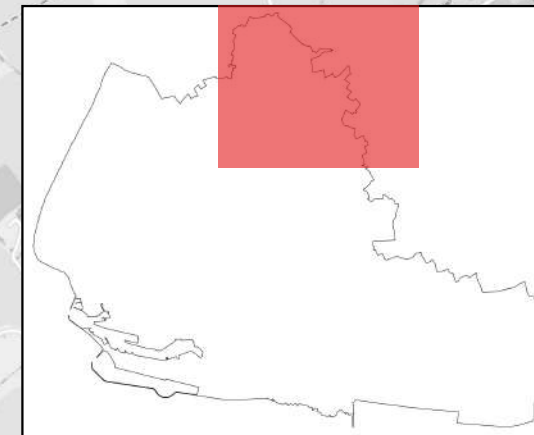
-  Crue de forte probabilité
-  Crue de moyenne probabilité
-  Crue de faible probabilité



# TRI du Havre

## Carte des risques 1/2

*Débordement de cours d'eau*





# TRI du Havre

## Carte des risques 2/2

*Débordement de cours d'eau*

