

# **Directive Inondation - 2025**

## **Atlas des cartes des risques**
















### **TRI de Rouen (76)**

*Débordement de cours d'eau - Changement climatique à court terme*
















# Légende des cartes des risques






## Enjeux

### *En zone inondable*





-  Caserne de pompiers
-  Hôpital
-  Prison
-  Maison de retraite
-  Préfecture
-  Mairie
-  Gendarmerie / commissariat
-  Ecole
-  Installation SEVESO
-  Autre enjeu sensible à la gestion de crise
-  Patrimoine culturel
-  Camping
-  Station de traitement des eaux usées
-  Installation en eau potable
-  Cimetière en zone inondable

### *Hors zone inondable*

-  Caserne de pompiers
-  Hôpital
-  Prison
-  Maison de retraite
-  Préfecture
-  Mairie
-  Gendarmerie / commissariat
-  Ecole
-  Installation SEVESO
-  Autre enjeu sensible à la gestion de crise
-  Patrimoine culturel
-  Camping
-  Station de traitement des eaux usées
-  Installation en eau potable
-  Cimetière

-  Zone protégée au titre de la DCE
-  Zone d'activités
-  Bâtiment en zone inondable
-  Bâtiment hors zone inondable
-  Surface en eau permanente

## Réseau routier

-  Autoroute
-  Route liaison-principale
-  Route liaison-régionale
-  Voie ferrée

## Protection contre les inondations

-  Ouvrages de protection

## Découpage administratif

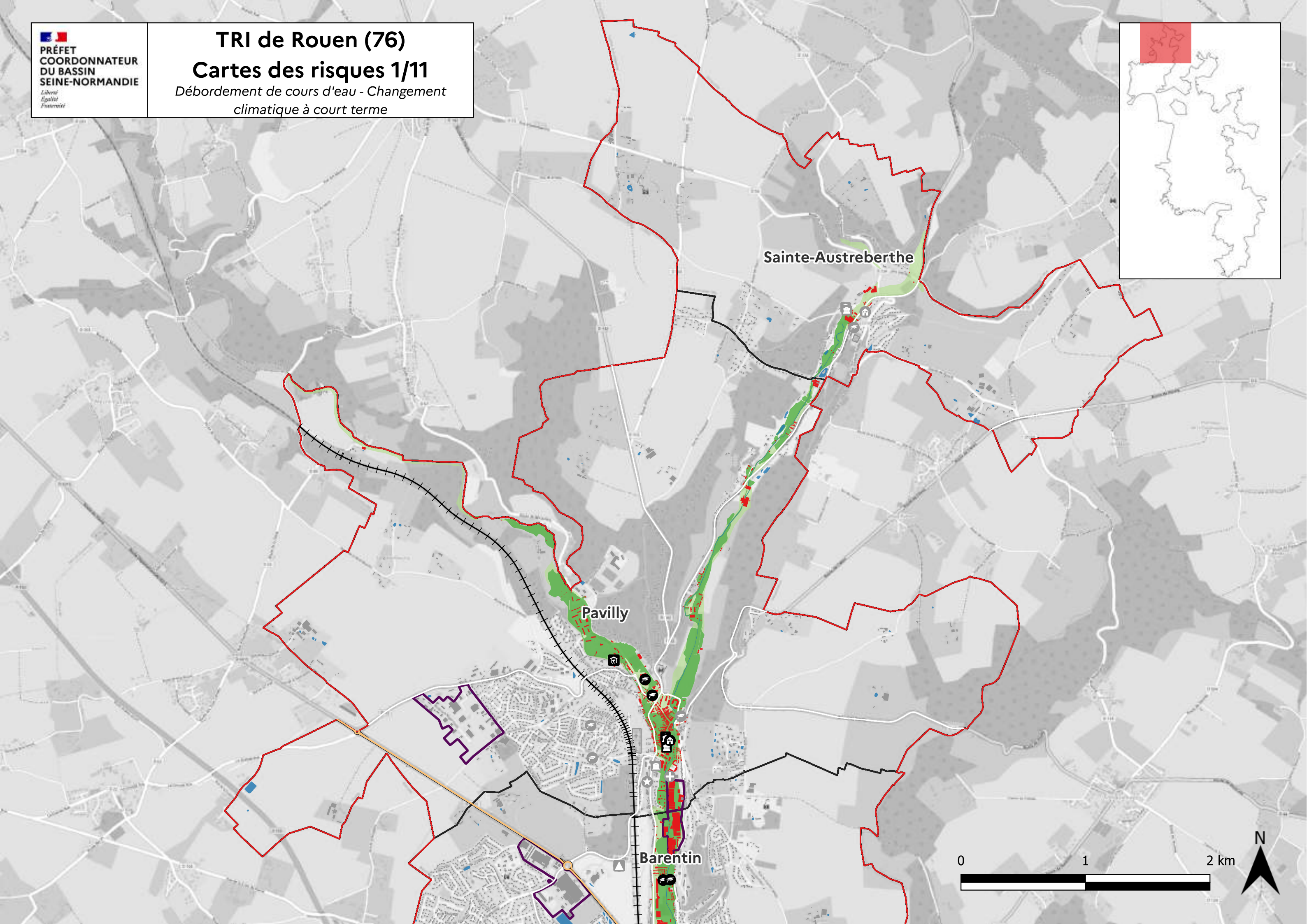
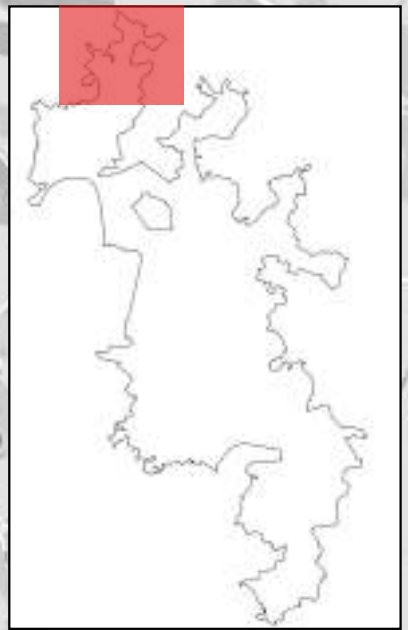
-  Périmètre du TRI Le Havre
-  Limites des communes

## Description des surfaces inondables

-  Crue de forte probabilité
-  Crue de moyenne probabilité
-  Crue de faible probabilité

# TRI de Rouen (76) Cartes des risques 1/11

*Débordement de cours d'eau - Changement  
climatique à court terme*

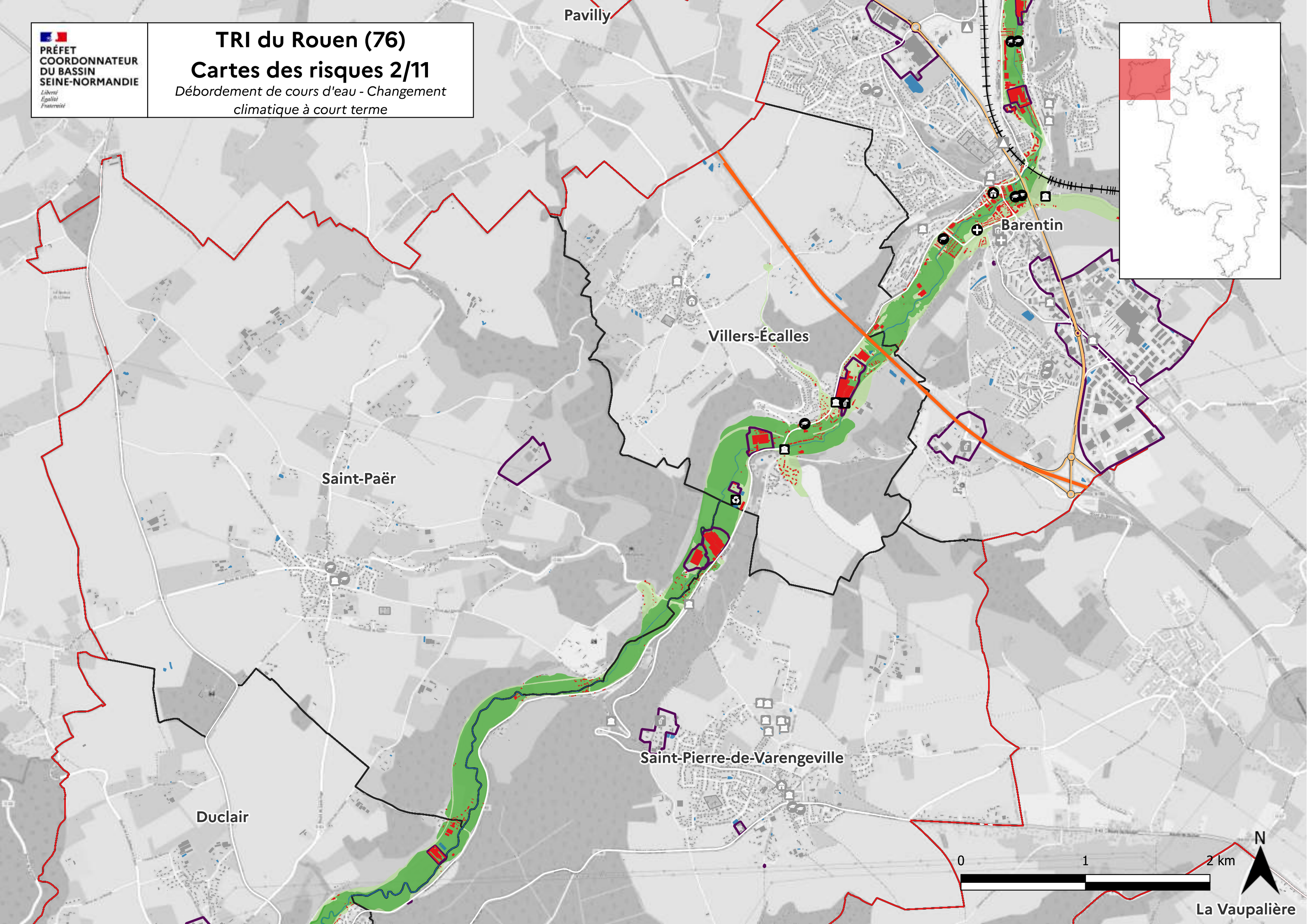
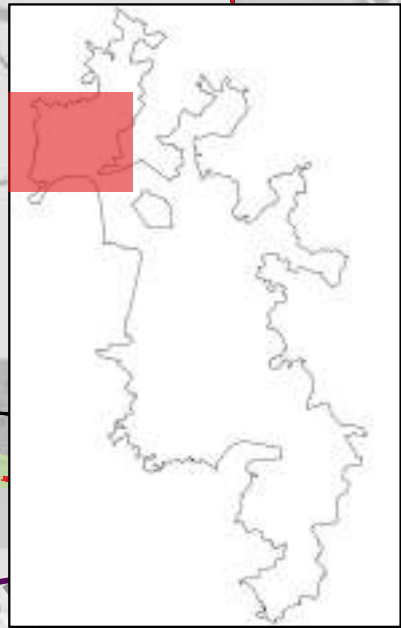




# TRI du Rouen (76)

## Cartes des risques 2/11

Débordement de cours d'eau - Changement  
climatique à court terme

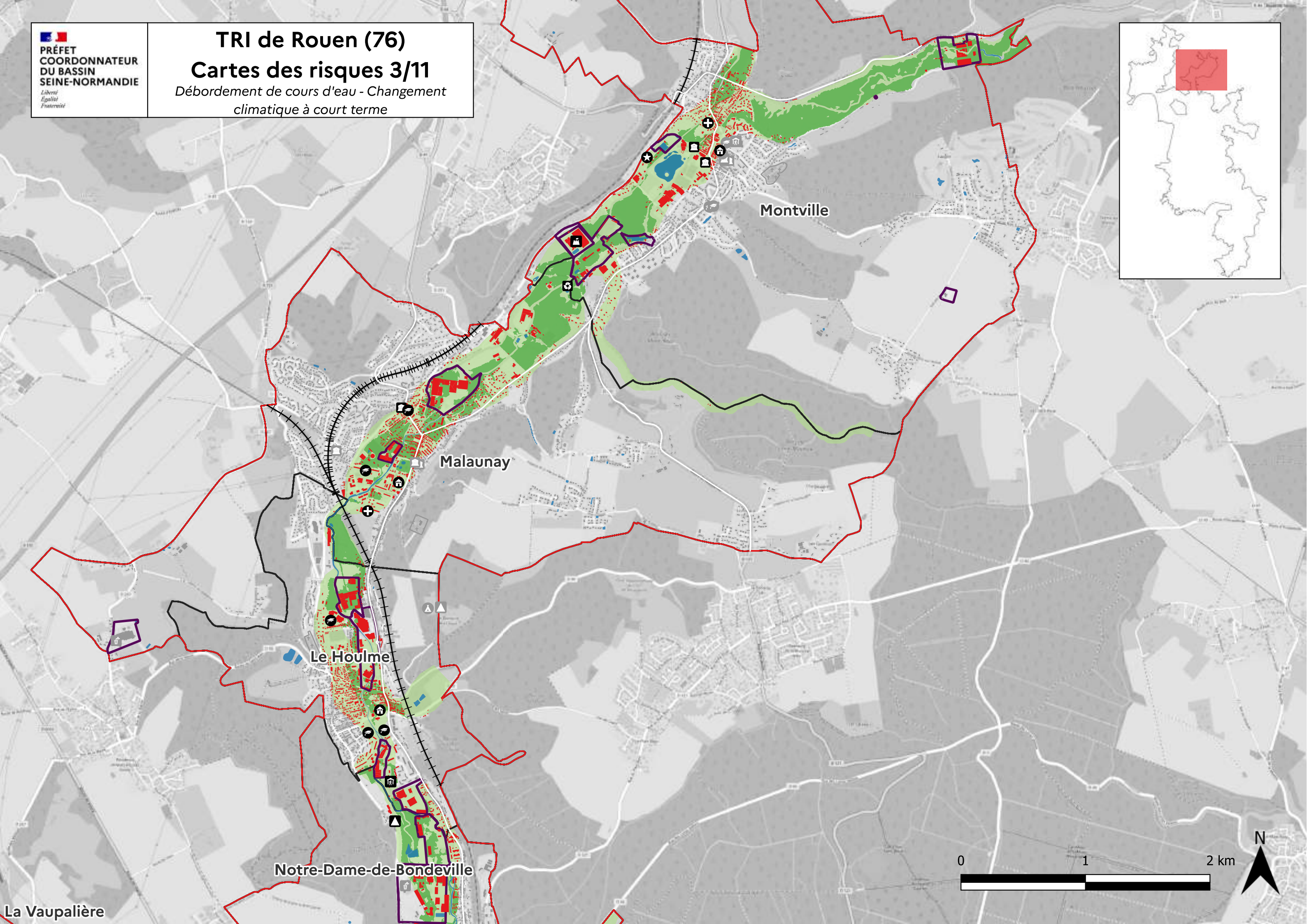
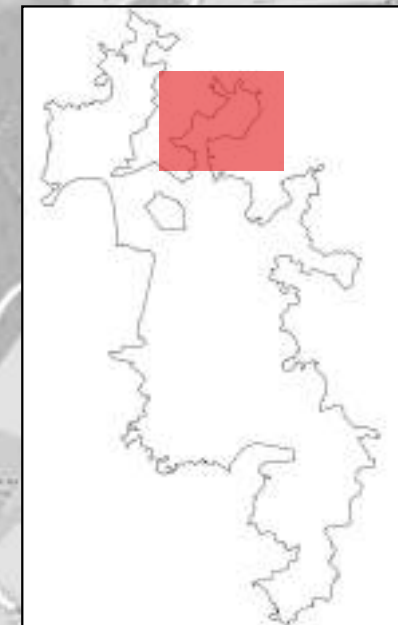




# TRI de Rouen (76)

## Cartes des risques 3/11

Débordement de cours d'eau - Changement  
climatique à court terme

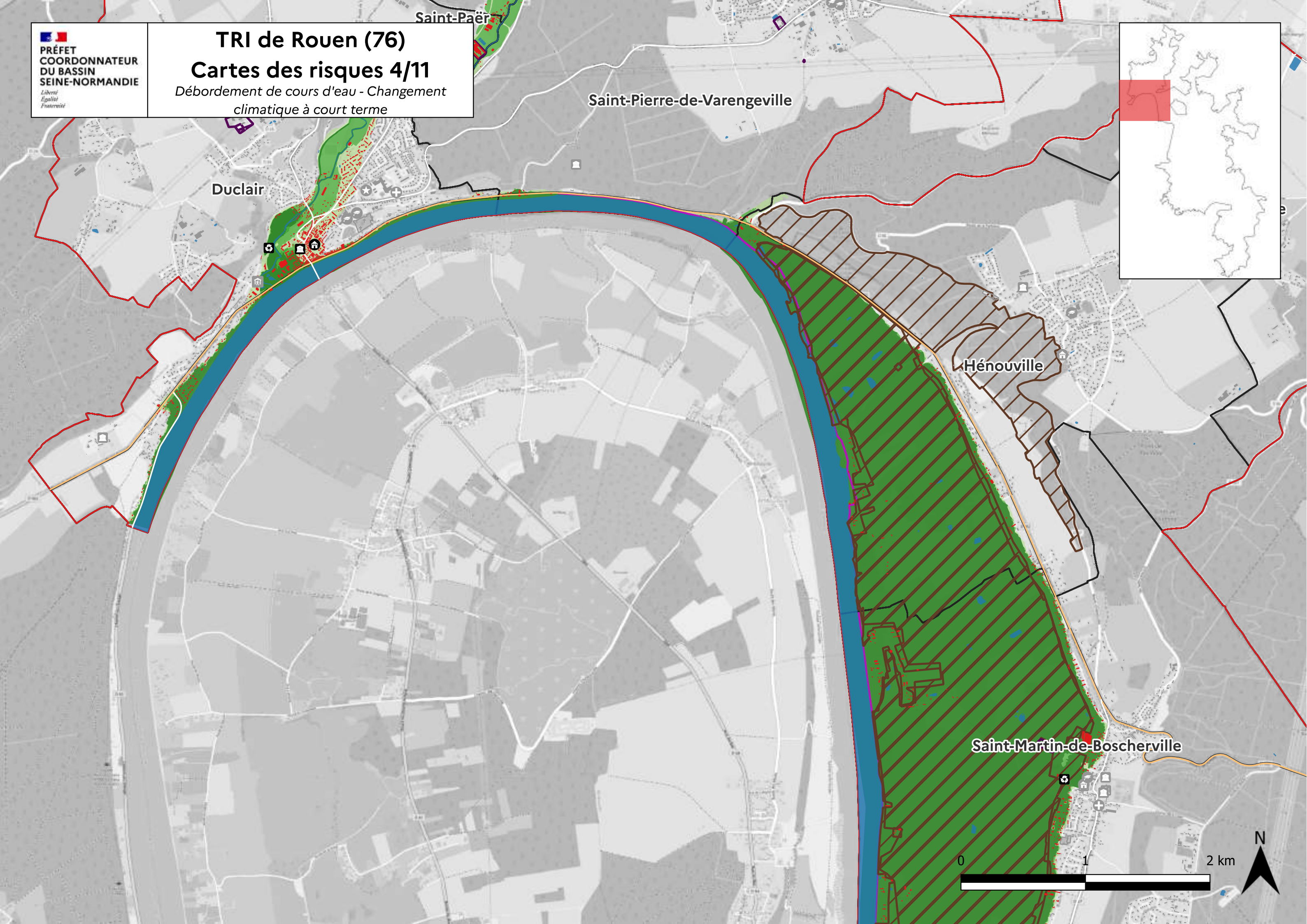
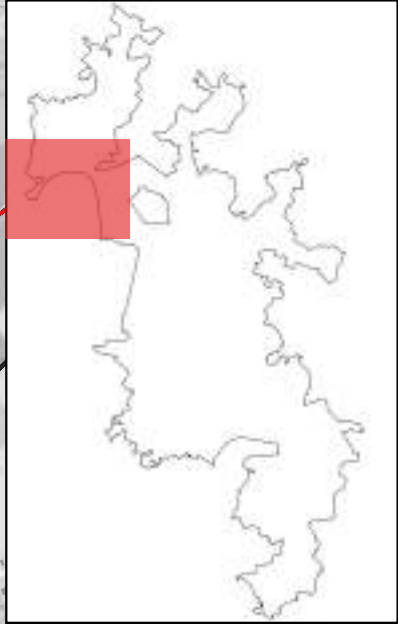




# TRI de Rouen (76)

## Cartes des risques 4/11

Débordement de cours d'eau - Changement  
climatique à court terme

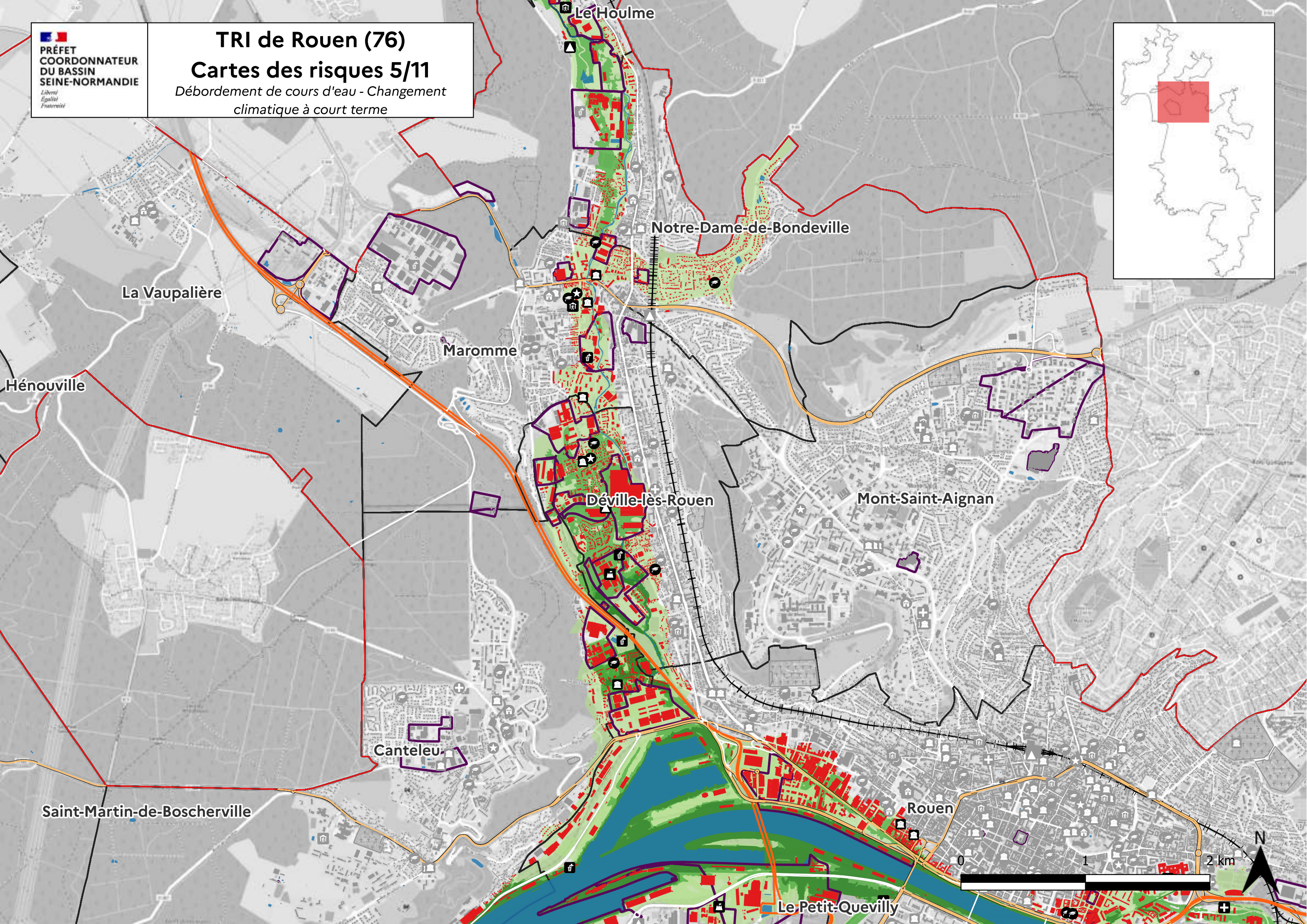




## TRI de Rouen (76)

### Cartes des risques 5/11

*Débordement de cours d'eau - Changement  
climatique à court terme*

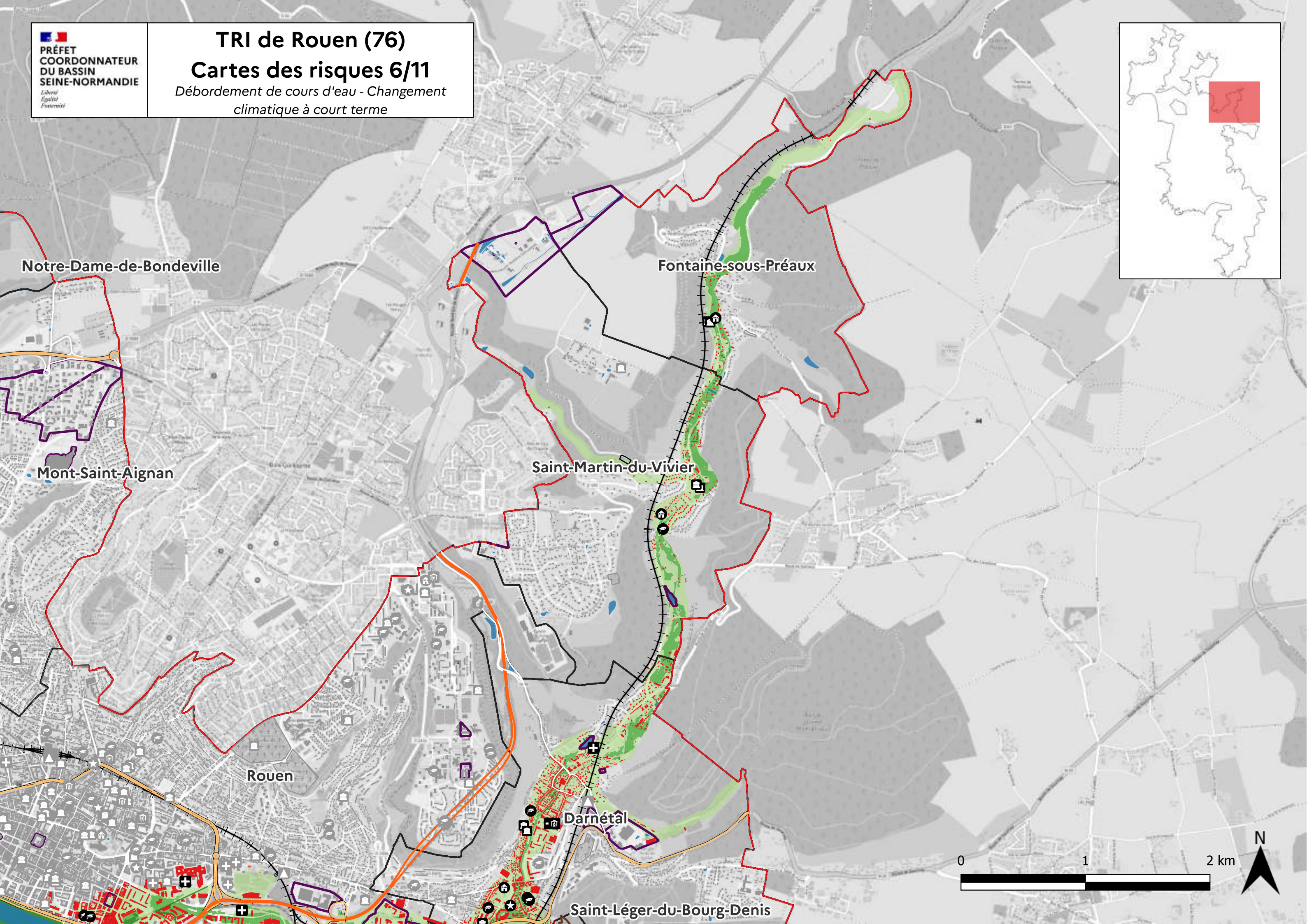
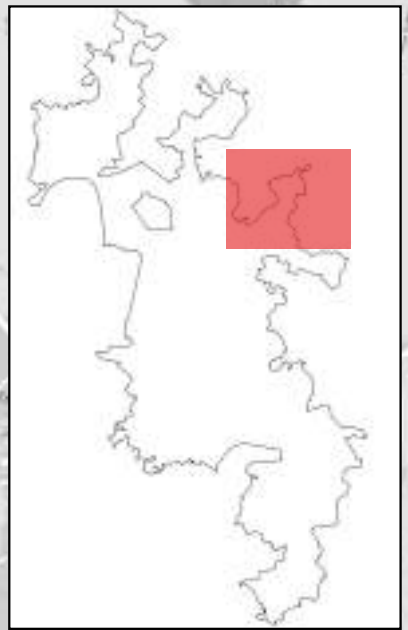




# TRI de Rouen (76)

## Cartes des risques 6/11

*Débordement de cours d'eau - Changement  
climatique à court terme*

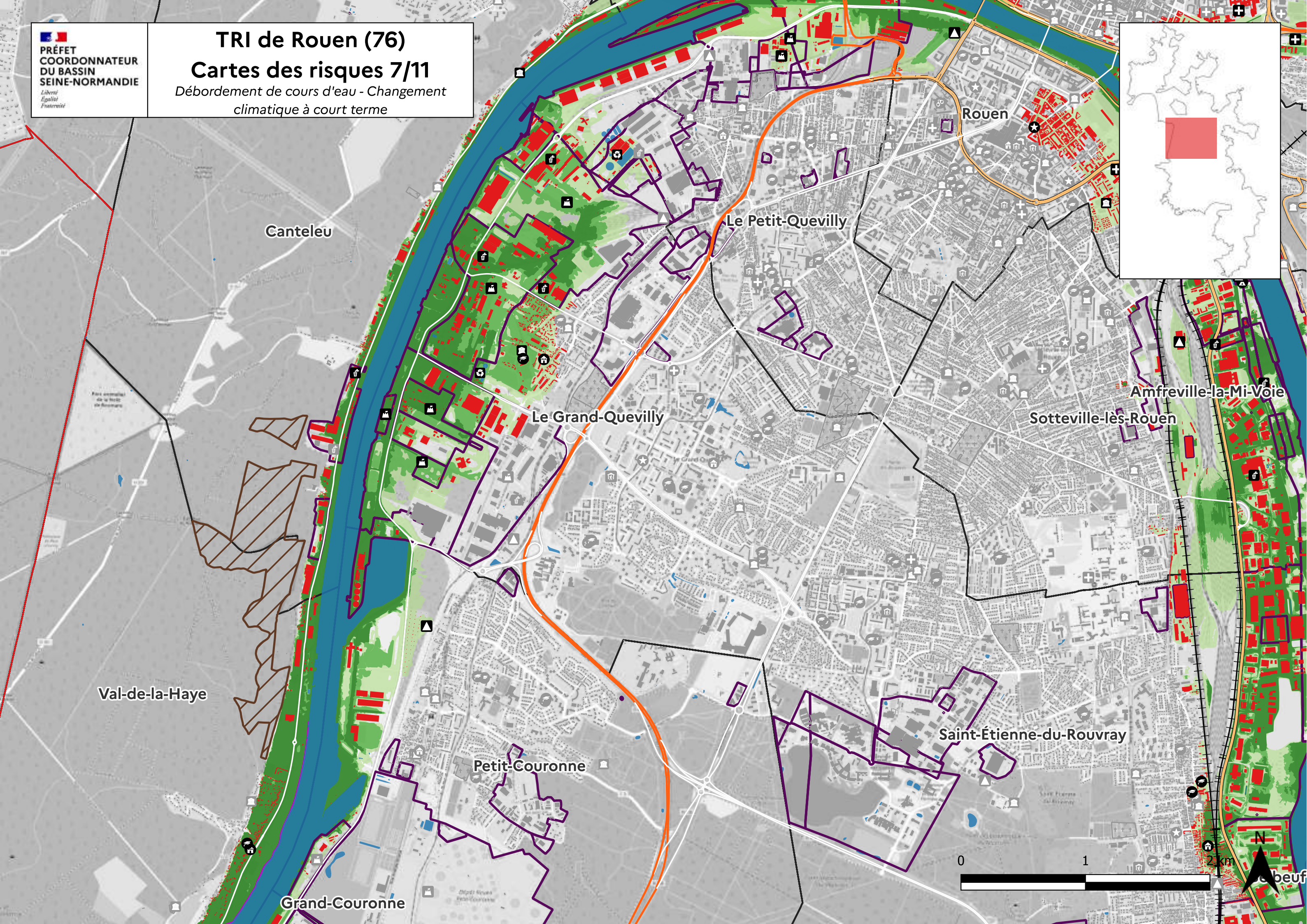




# TRI de Rouen (76)

## Cartes des risques 7/11

*Débordement de cours d'eau - Changement  
climatique à court terme*

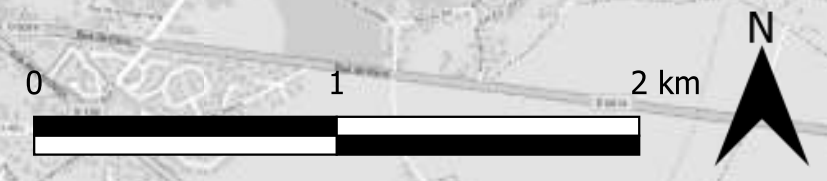
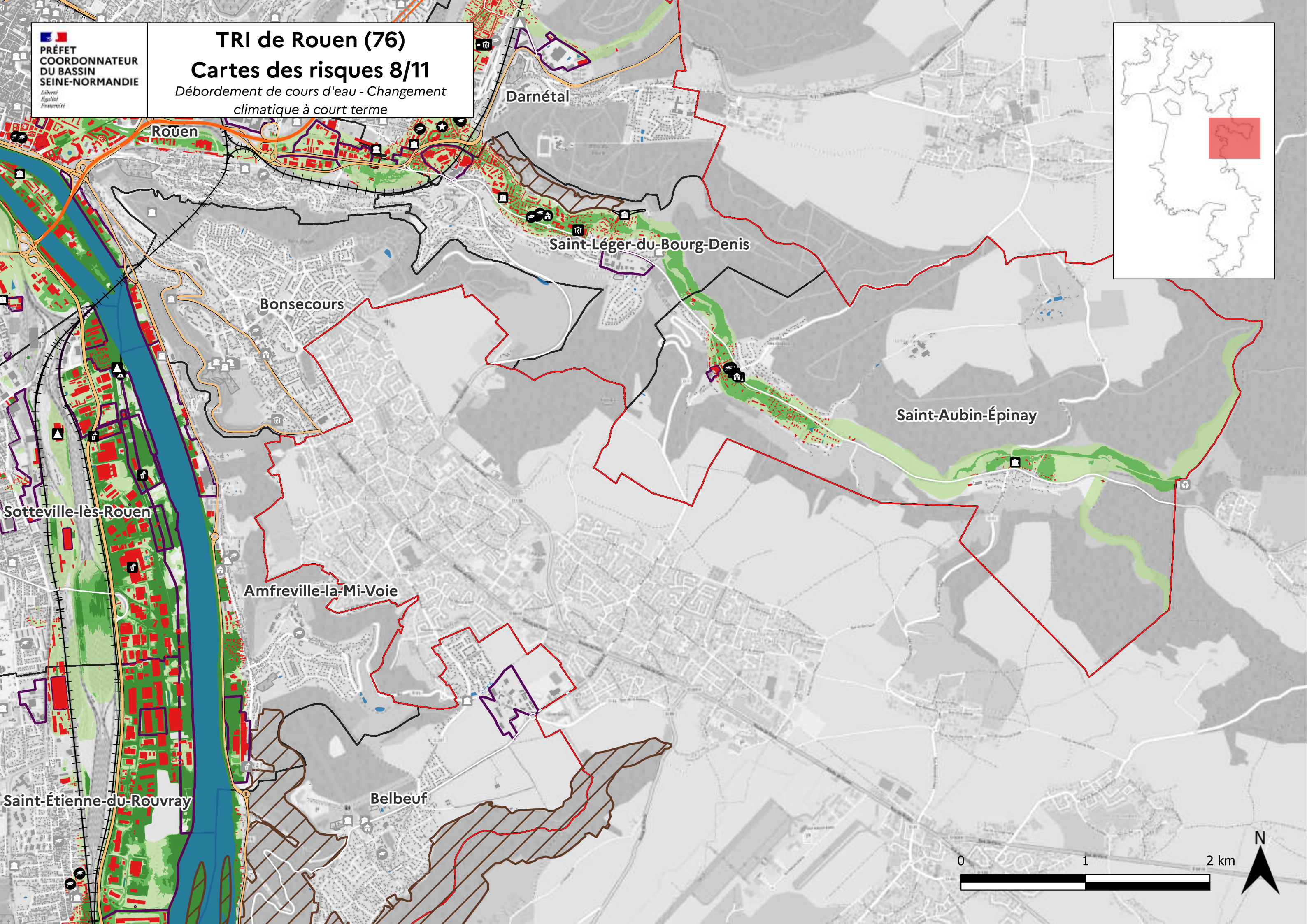
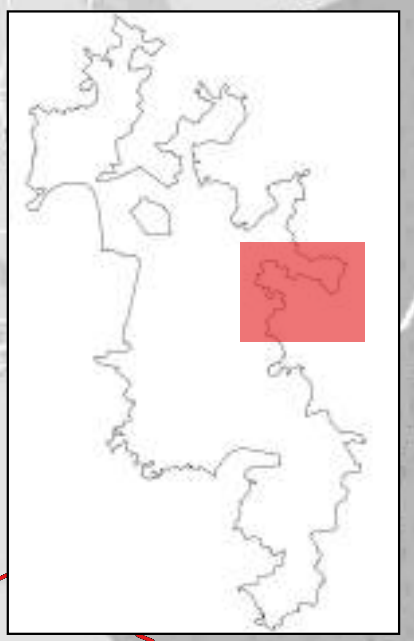




# TRI de Rouen (76)

## Cartes des risques 8/11

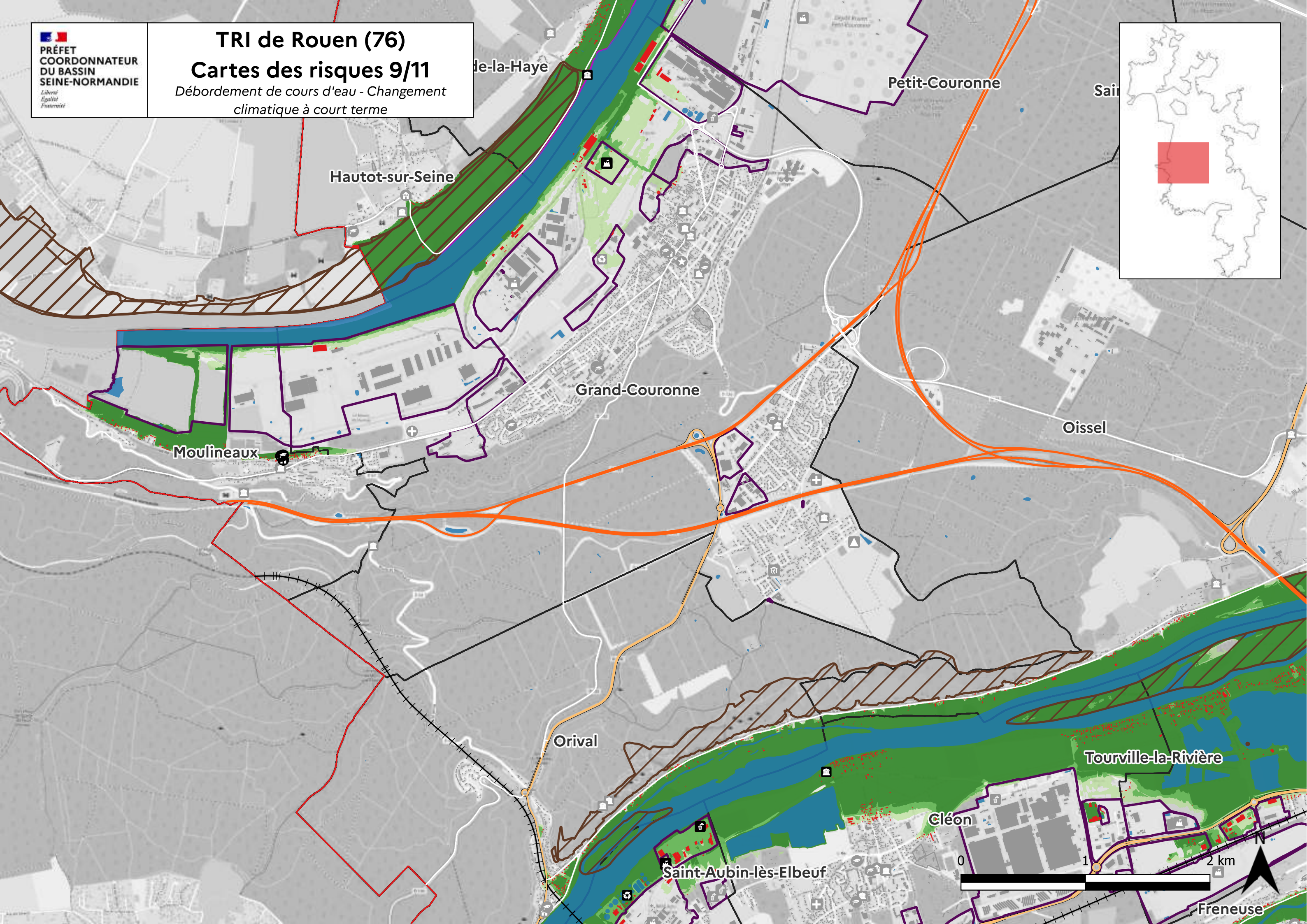
*Débordement de cours d'eau - Changement  
climatique à court terme*





# TRI de Rouen (76) Cartes des risques 9/11

*Débordement de cours d'eau - Changement  
climatique à court terme*

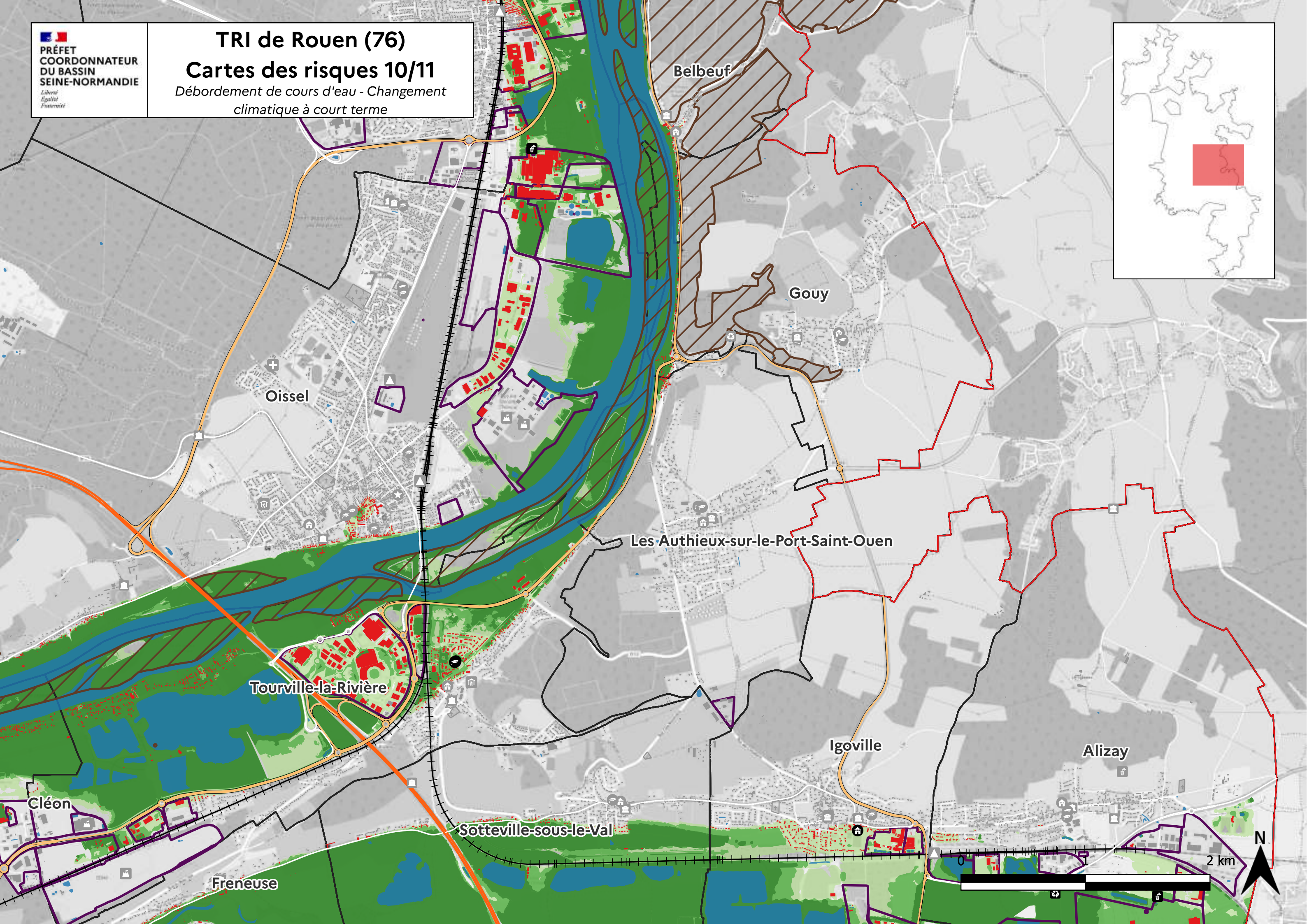
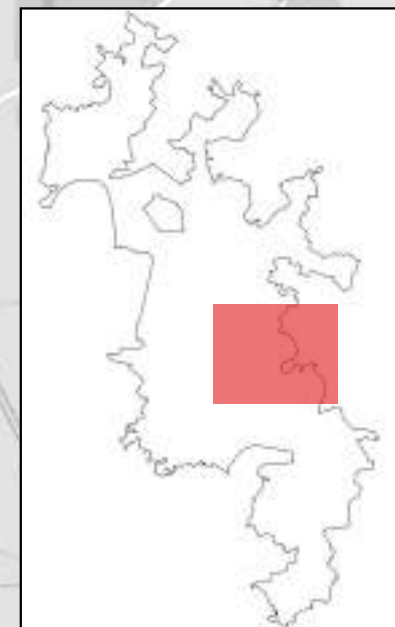




# TRI de Rouen (76)

## Cartes des risques 10/11

*Débordement de cours d'eau - Changement  
climatique à court terme*





# TRI de Rouen (76)

## Cartes des risques 11/11

Débordement de cours d'eau - Changement  
climatique à court terme

