

# Conseil de l'estuaire de la Seine



**22 Février 2018**



# Introduction

**Fabienne BUCCIO**

**Préfète de la Région Normandie**

**22 Février 2018**



# Suivi de la Directive Territoriale d'Aménagement (DTA)

---

**Guylain Théon**

**Mission estuaire de la Seine**

**22 février 2018**



Liberté • Égalité • Fraternité  
RÉPUBLIQUE FRANÇAISE

DIRECTION RÉGIONALE  
DE L'ENVIRONNEMENT,  
DE L'AMÉNAGEMENT  
ET DU LOGEMENT

NORMANDIE

Photo : A. Bouissou/Terra

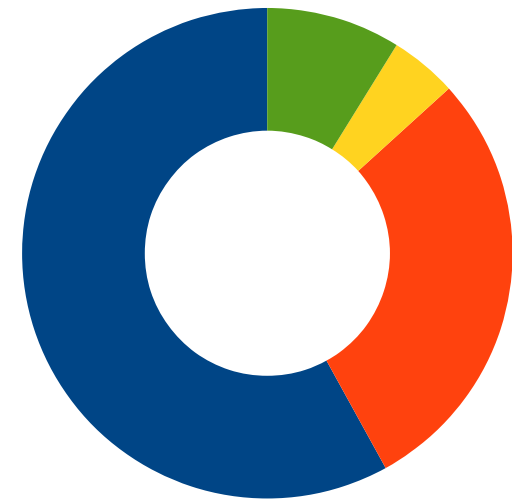
Direction Régionale de l'Environnement, de l'Aménagement et du Logement de Normandie



# Prise en compte de la DTA dans les documents d'urbanisme

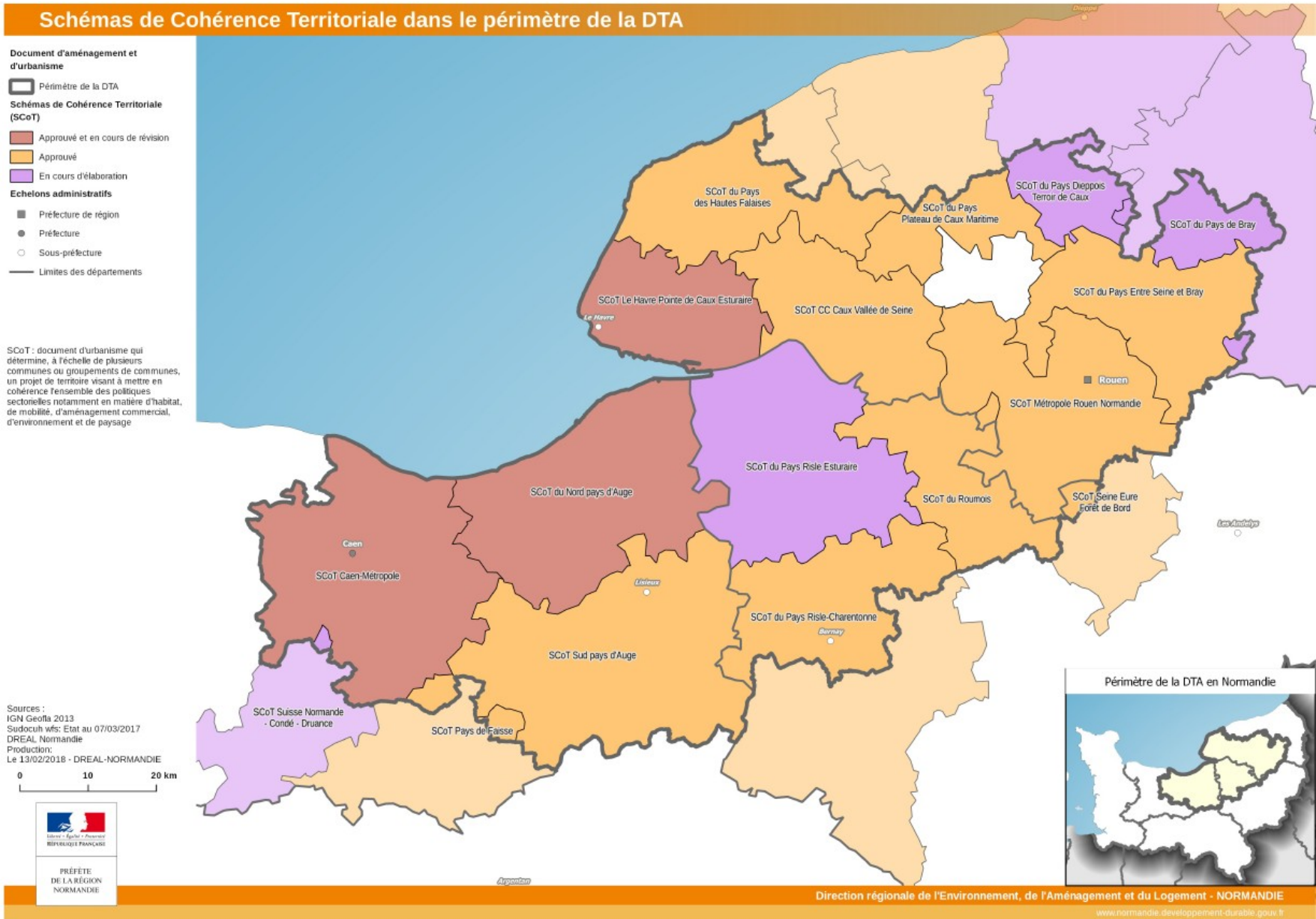
- Depuis l'approbation de la DTA :
  - 485 documents d'urbanisme approuvés
  - 240 en cours d'élaboration
  - 37 antérieurs à la DTA
- La compatibilité de l'ensemble passe par la mise en compatibilité des SCoT
  - Presque 85% du territoire couvert par des SCoT compatibles à la DTA

*Etats des documents d'urbanisme locaux*



- approuvés depuis la DTA
- En cours d'élaboration ou de révision
- Antérieurs à la DTA
- pas de documents d'urbanisme

# Prise en compte de la DTA dans les documents d'urbanisme



Liberté • Égalité • Fraternité  
RÉPUBLIQUE FRANÇAISE

---

DIRECTION RÉGIONALE  
DE L'ENVIRONNEMENT,  
DE L'AMÉNAGEMENT  
ET DU LOGEMENT

**NORMANDIE**

PRÉFÈTE  
DE LA RÉGION  
NORMANDIE





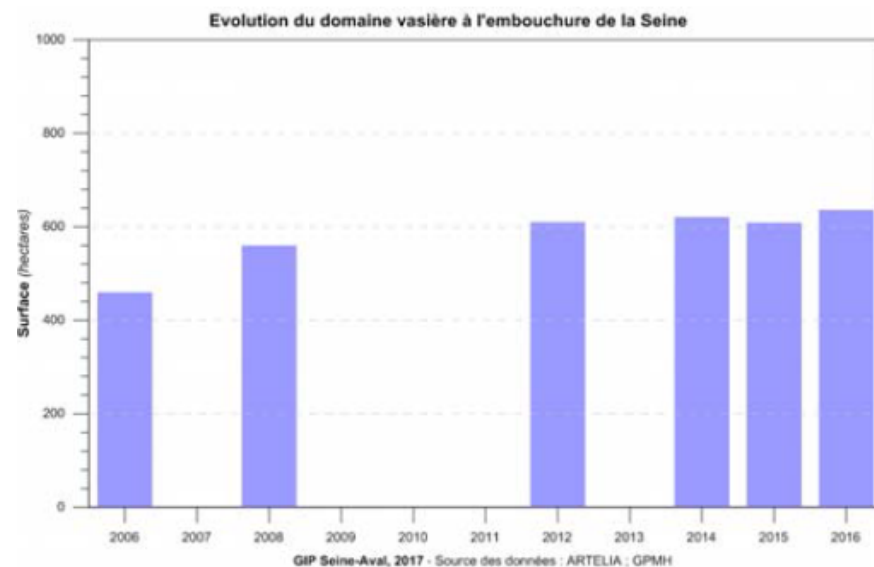
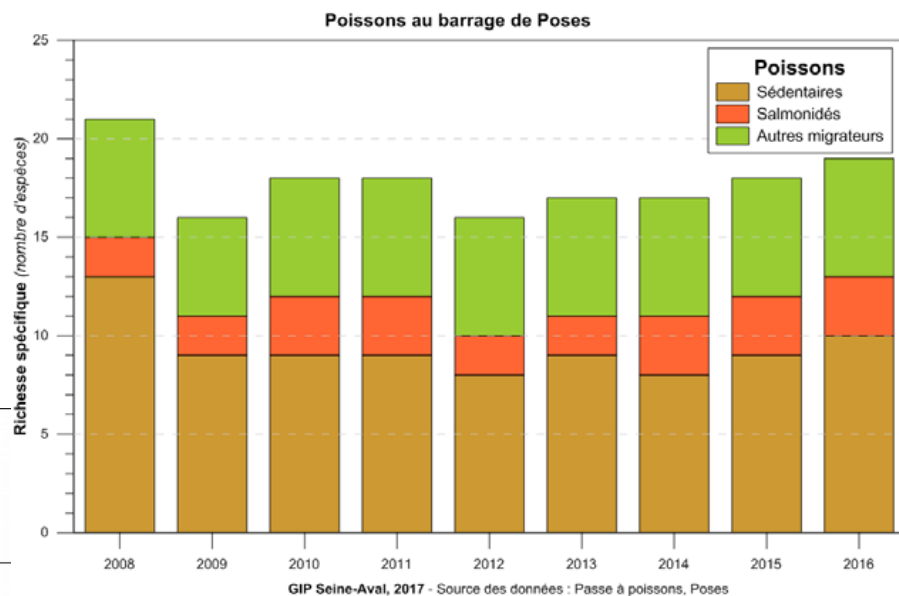
# Objectif 1 : Renforcer l'ensemble portuaire normand dans le respect du patrimoine écologique des Estuaires

- Poursuivre la politique d'équipement des ports
- Améliorer la desserte portuaire
  - Estuaire de la Seine
  - Estuaire de l'Orne
- Le développement des sites logistiques en question



# Objectif 2 : Préserver et mettre en valeur le patrimoine naturel et les paysages, prendre en compte les risques

- Exploitation du potentiel éolien : plus de 650 MW installés
- Prévention des risques :
  - 12 PPRT sur 14 adoptés entre 2006 et 2016,
  - 5 PPRI approuvés et 5 en cours d'élaboration, 5 PPRL en cours d'élaboration
- Préservation des infrastructures naturelles et des ressources halieutiques



DIRECTION RÉGIONALE  
DE L'ENVIRONNEMENT,  
DE L'AMÉNAGEMENT  
ET DU LOGEMENT

NORMANDIE



# Objectif 3 : Renforcer les dynamiques de développement des différentes parties du territoire

- Renforcer des fonctions métropolitaines à Caen, Rouen et Le Havre
- Conforter de l'armature des agglomérations moyennes
- Améliorer les échanges et déplacements
- Protéger le littoral via l'application de la loi « littoral » et action du Conservatoire du Littoral et des Rivages Lacustres



Liberté • Égalité • Fraternité  
RÉPUBLIQUE FRANÇAISE

DIRECTION RÉGIONALE  
DE L'ENVIRONNEMENT,  
DE L'AMÉNAGEMENT  
ET DU LOGEMENT

NORMANDIE

# Suivi-évaluation de la Directive Territoriale d'Aménagement



*Crédits : C.Fisson, GIP Seine Aval*



Liberté • Égalité • Fraternité  
RÉPUBLIQUE FRANÇAISE

DIRECTION RÉGIONALE  
DE L'ENVIRONNEMENT,  
DE L'AMÉNAGEMENT  
ET DU LOGEMENT

NORMANDIE

# Le dispositif de suivi évaluation

- Dispositif de suivi-évaluation en place depuis 2008
  - Un suivi propre à l'État de mise en compatibilité des documents d'urbanisme
  - 11 questions évaluatives rassemblant une batterie d'indicateurs socio-économiques et environnementaux
- Des évolutions importantes après 10 ans de suivi
  - Sur la nature des données disponibles
  - Dans les modalités de récolte de certaines données (INSEE...)
  - Des nouveaux modes d'actualisation et de diffusion d'indicateurs
  - Sur les besoins des différents partenaires

→ Amélioration du dispositif de suivi/évaluation de la DTA en cours

→ Mise à disposition des nouveaux indicateurs sur le site internet



Liberté • Égalité • Fraternité  
RÉPUBLIQUE FRANÇAISE

DIRECTION RÉGIONALE  
DE L'ENVIRONNEMENT,  
DE L'AMÉNAGEMENT  
ET DU LOGEMENT

NORMANDIE

# Directive Territoriale d'Aménagement Indicateurs environnementaux

- MAJ 2016 -





# DTA

## Indicateurs environnementaux

- Mise à jour annuelle des indicateurs de suivi de l'état de santé de l'estuaire de la Seine et de son évolution (GIP Seine-Aval)
- 5 thématiques
  - Morphologie
  - Qualité de l'eau
  - Nutriments et phytoplancton
  - Ichtyofaune
  - Avifaune
- Mise à jour 2017, avec données 2016



Ce document compile les indicateurs environnementaux du suivi de la Directive Territoriale d'Aménagement de l'estuaire de la Seine (DTA). Il correspond à l'actualisation annuelle du document initialement réalisé en octobre 2011 par le GIP Seine-Aval.



# DTA

## Indicateurs environnementaux

- Chiffres marquants pour 2016 :
  - 4<sup>ème</sup> année de suivi consécutive avec une surface du domaine vaseux à l'embouchure de la Seine supérieure à 600 ha ;
  - 10<sup>ème</sup> année consécutive sans déficit en oxygène mesuré en Seine ;
  - 11<sup>ème</sup> année avec un indice de contamination métallique dans les sédiments estuariens inférieur à 10 ;
  - 4<sup>ème</sup> année consécutive avec un flux de phosphore apporté à la mer inférieur à 50 kg/an/km<sup>2</sup> ;
  - 2<sup>ème</sup> année consécutive sans épisode de phycotoxicité (ASP) observé à l'embouchure de la Seine ;
  - 9<sup>ème</sup> année consécutive avec plus de 15 espèces de poissons observées à la passe à poisson de Poses ;
  - 5<sup>ème</sup> année consécutive (2017) de baisse des effectifs de butor étoilé (mâles chanteurs à l'embouchure) ;
  - 2<sup>ème</sup> année (après 2015) avec la densité d'oiseaux d'eau la plus faible à l'embouchure.