



# MAIRIE DE BRÉHAL

**Monsieur le Directeur**  
**DREAL Normandie - Site de Caen**  
**SECLAD**  
**Pôle Evaluation Environnementale**  
**1 rue Recteur DAURE - CS 60040**  
**14006 CAEN CEDEX**

*Affaire suivie par :*  
Christophe ALLO  
Directeur des Services Techniques  
[dst@ville-brehal.fr](mailto:dst@ville-brehal.fr)

à Bréhal, le jeudi 6 décembre 2018

Céline BESNARD  
Assistante de Direction  
[secretariat@ville-brehal.fr](mailto:secretariat@ville-brehal.fr)

Nos réf : DL/LL/CB n° 2018-785

Objet : Demande d'avis de l'autorité environnementale

P.J : dossier de demande

Monsieur le Directeur,

Les dernières grandes marées de l'année 2018, accompagnées de forts coups de vent, ont aggravé l'érosion de la dune située au Nord de Saint Martin de Bréhal.

Par conséquent, au vu des prochaines marées, il devient urgent de réaliser un confortement dunaire de la zone concernée dont les travaux sont programmés semaine 52 de l'année 2018 ou semaine 03 de l'année 2019.

C'est pourquoi, je me permets de vous consulter pour avis en tant qu'Autorité environnementale.

Je vous transmets en complément de cette saisine, le dossier de demande que nous vous avons envoyé par courriel ce jour.

Dans l'attente de votre avis, je vous prie d'agréer, Monsieur le Directeur, l'expression de mes sincères salutations.

**Le Maire,**



**Daniel LÉCUREUIL**

## Demande d'examen au cas par cas préalable à la réalisation éventuelle d'une évaluation environnementale

Article R. 122-3 du code de l'environnement

Ce formulaire sera publié sur le site internet de l'autorité environnementale  
Avant de remplir cette demande, lire attentivement la notice explicative

### Cadre réservé à l'autorité environnementale

Date de réception : \_\_\_\_\_ Dossier complet le : \_\_\_\_\_ N° d'enregistrement : \_\_\_\_\_

### 1. Intitulé du projet

CONFORTEMENT DUNAIRE - Rechargement en sable du cordon dunaire

### 2. Identification du (ou des) maître(s) d'ouvrage ou du (ou des) pétitionnaire(s)

#### 2.1 Personne physique

Nom \_\_\_\_\_ Prénom \_\_\_\_\_

#### 2.2 Personne morale

Dénomination ou raison sociale

Nom, prénom et qualité de la personne  
habilitée à représenter la personne morale

RCS / SIRET  Forme juridique

Joignez à votre demande l'annexe obligatoire n°1

### 3. Catégorie(s) applicable(s) du tableau des seuils et critères annexé à l'article R. 122-2 du code de l'environnement et dimensionnement correspondant du projet

N° de catégorie et sous catégorie	Caractéristiques du projet au regard des seuils et critères de la catégorie (Préciser les éventuelles rubriques issues d'autres nomenclatures (ICPE, IOTA, etc.))
13°	Travaux de rechargement de plage - Rechargement du cordon dunaire de la plage sur 400 ml face au golf de St Martin de Bréhal et du camping de La Vanlée

### 4. Caractéristiques générales du projet

Doivent être annexées au présent formulaire les pièces énoncées à la rubrique 8.1 du formulaire

#### 4.1 Nature du projet, y compris les éventuels travaux de démolition

Le confortement dunaire choisi est un rechargement de sable en bord de dune côté mer. La technique consiste à prélever du sable, dans le cas présent sur les bancs de sable présents au niveau de l'estuaire du havre de la Vanlée, pour réalisation d'un cordon de protection sur la zone concernée.

Le volume estimé à prélever et à remettre en place est d'environ 15 000 m3.

**4.4 A quelle(s) procédure(s) administrative(s) d'autorisation le projet a-t-il été ou sera-t-il soumis ?**

La décision de l'autorité environnementale devra être jointe au(x) dossier(s) d'autorisation(s).

Sans objet

**4.5 Dimensions et caractéristiques du projet et superficie globale de l'opération - préciser les unités de mesure utilisées**

Grandeurs caractéristiques	Valeur(s)
- Rechargement sur une bande de 400 ml de long sur 20 ml de large Hauteur de 2 m à 3 m sur sur bande de 10 m de large sur " talus 1/5 " sur une bande de 10 ml	15 000 m3

**4.6 Localisation du projet**

Adresse et commune(s)  
d'implantation

Coordonnées géographiques<sup>1</sup>

Long. 4 8° 54 ' 27 " 846 Lat. 0 1° 34 ' 02 " 283

Plage de St Martin de Bréhal  
" Golf de St Martin de Bréhal "  
50290 BREHAL

Pour les catégories 5° a), 6° a), b) et c), 7°a, 9°a), 10°, 11°a) et b), 22°, 32°, 34°, 38° ; 43° a) et b) de l'annexe à l'article R. 122-2 du code de l'environnement :

Point de départ :

Long. \_\_\_° \_\_\_' \_\_\_" Lat. \_\_\_° \_\_\_' \_\_\_"

Point d'arrivée :

Long. \_\_\_° \_\_\_' \_\_\_" Lat. \_\_\_° \_\_\_' \_\_\_"

Communes traversées :

Joignez à votre demande les annexes n° 2 à 6

4.7 S'agit-il d'une modification/extension d'une installation ou d'un ouvrage existant ?

Oui

Non

4.7.1 Si oui, cette installation ou cet ouvrage a-t-il fait l'objet d'une évaluation environnementale ?

Oui

Non

4.7.2 Si oui, décrivez sommairement les différentes composantes de votre projet et indiquez à quelle date il a été autorisé ?

<sup>1</sup> Pour l'outre-mer, voir notice explicative

Dans une zone humide ayant fait l'objet d'une délimitation ?	<input type="checkbox"/>	<input checked="" type="checkbox"/>	
Dans une commune couverte par un plan de prévention des risques naturels prévisibles (PPRN) ou par un plan de prévention des risques technologiques (PPRT) ? si oui, est-il prescrit ou approuvé ?	<input type="checkbox"/>	<input checked="" type="checkbox"/>	
Dans un site ou sur des sols pollués ?	<input type="checkbox"/>	<input checked="" type="checkbox"/>	
Dans une zone de répartition des eaux ?	<input type="checkbox"/>	<input checked="" type="checkbox"/>	
Dans un périmètre de protection rapprochée d'un captage d'eau destiné à la consommation humaine ou d'eau minérale naturelle ?	<input type="checkbox"/>	<input checked="" type="checkbox"/>	
Dans un site inscrit ?	<input type="checkbox"/>	<input checked="" type="checkbox"/>	
<b>Le projet se situe-t-il, dans ou à proximité :</b>	<b>Oui</b>	<b>Non</b>	<b>Lequel et à quelle distance ?</b>
D'un site Natura 2000 ?	<input type="checkbox"/>	<input checked="" type="checkbox"/>	
D'un site classé ?	<input type="checkbox"/>	<input checked="" type="checkbox"/>	

	Est-il susceptible d'avoir des incidences sur les autres zones à sensibilité particulière énumérées au 5.2 du présent formulaire ?	<input type="checkbox"/>	<input checked="" type="checkbox"/>	
	Engendre-t-il la consommation d'espaces naturels, agricoles, forestiers, maritimes ?	<input type="checkbox"/>	<input checked="" type="checkbox"/>	
<b>Risques</b>	Est-il concerné par des risques technologiques ?	<input type="checkbox"/>	<input checked="" type="checkbox"/>	
	Est-il concerné par des risques naturels ?	<input type="checkbox"/>	<input checked="" type="checkbox"/>	
	Engendre-t-il des risques sanitaires ?	<input type="checkbox"/>	<input checked="" type="checkbox"/>	
	Est-il concerné par des risques sanitaires ?	<input type="checkbox"/>	<input checked="" type="checkbox"/>	
<b>Nuisances</b>	Engendre-t-il des déplacements/des trafics	<input checked="" type="checkbox"/>	<input type="checkbox"/>	- Circulation d'engins
	Est-il source de bruit ? Est-il concerné par des nuisances sonores ?	<input type="checkbox"/> <input type="checkbox"/>	<input checked="" type="checkbox"/> <input checked="" type="checkbox"/>	

Patrimoine / Cadre de vie / Population	Est-il susceptible de porter atteinte au patrimoine architectural, culturel, archéologique et paysager ?	<input type="checkbox"/>	<input checked="" type="checkbox"/>	
	Engendre-t-il des modifications sur les activités humaines (agriculture, sylviculture, urbanisme, aménagements), notamment l'usage du sol?	<input type="checkbox"/>	<input checked="" type="checkbox"/>	

6.2 Les incidences du projet identifiées au 6.1 sont-elles susceptibles d'être cumulées avec d'autres projets existants ou approuvés ?

Oui  Non  Si oui, décrivez lesquelles :

6.3 Les incidences du projet identifiées au 6.1 sont-elles susceptibles d'avoir des effets de nature transfrontière ?

Oui  Non  Si oui, décrivez lesquels :

## 8.2 Autres annexes volontairement transmises par le maître d'ouvrage ou pétitionnaire

Veillez compléter le tableau ci-joint en indiquant les annexes jointes au présent formulaire d'évaluation, ainsi que les parties auxquelles elles se rattachent

Objet

## 9. Engagement et signature

Je certifie sur l'honneur l'exactitude des renseignements ci-dessus



Fait à

BREHAL

le, 05/12/2018

Signature



Le Maire,

**Daniel LÉCUREUIL**

Insérez votre signature en cliquant sur le cadre ci-dessus



Ministère chargé  
de  
l'environnement

## Annexe n°1 à la demande d'examen au cas par cas préalable à la réalisation d'une étude d'impact

Informations nominatives relatives au maître d'ouvrage ou pétitionnaire  
À JOINDRE AU FORMULAIRE CERFA N° 14734

NOTA : CETTE ANNEXE DOIT FAIRE L'OBJET D'UN DOCUMENT NUMÉRISÉ PARTICULIER  
LORSQUE LA DEMANDE D'EXAMEN AU CAS PAR CAS EST ADRESSÉE À L'AUTORITÉ ENVIRONNEMENTALE  
PAR VOIE ÉLECTRONIQUE

### Personne physique

Adresse

Numéro

Extension

Nom de la voie

Code Postal

Localité

Pays

Tél

Fax

Courriel

@

### Personne morale

Adresse du siège social

Numéro

20

Extensio  
n

rue

Nom de la voie

de Général De Gaulle

Code postal

5 0 2 9 0

Localité

BREHAL

Pays

FRANCE

Tél

233616124

Fax

233613536

Courriel

mairie @ ville-brehal.fr

### Personne habilitée à fournir des renseignements sur la présente demande

Nom

LEUREUIL

Prénom

Daniel

Qualité

Maire de la commune de Bréhal

Tél

233616124

Fax

233613536

Courriel

mairie @ ville-brehal.fr

En cas de co-maîtrise d'ouvrage, listez au verso l'ensemble des maîtres d'ouvrage.



COMMUNE DE BREHAL  
CONFORTEMENT DUNAIRE  
PLAN DE LOCALISATION

géoportail

confortement dunaire



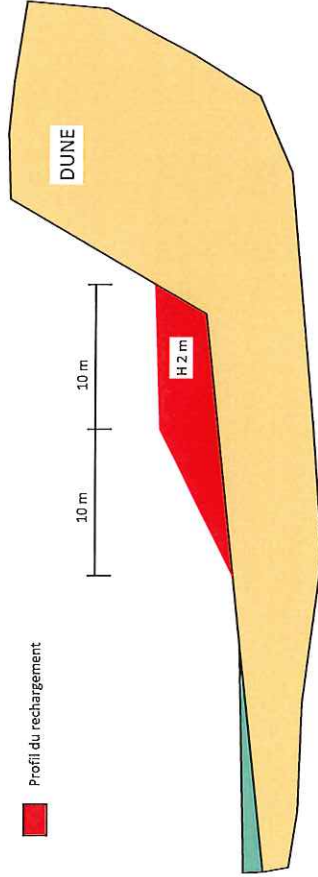
# Havre de la Vanlée

## Zone de prélèvement souhaitable



# COMMUNE DE BREHAL CONFORTEMENT DUNAIRE

Projet - Schéma de principe



# COMMUNE DE BREHAL

## CONFORTEMENT DUNAIRE

### PHOTOGRAPHIE

PHOTO 1





PHOTO 2



géoportail

confortement dunaire



500 m