



**PRÉFET
DU CALVADOS**

*Liberté
Égalité
Fraternité*

PROJET DE CRÉATION DE LA RÉSERVE NATURELLE NATIONALE DES FALAISES JURASSIQUES DU CALVADOS



ATLAS N°18

LES LIMITES DE LA FUTURE RÉSERVE : ATLAS SUR FOND CADASTRAL

Crédits photos : J.Avoine, L. Baillet



La limite en mer de la future réserve s'appuie sur le 0 du SHOM.

Le cadrage des planches de l'atlas ne fait pas toujours apparaître cette limite

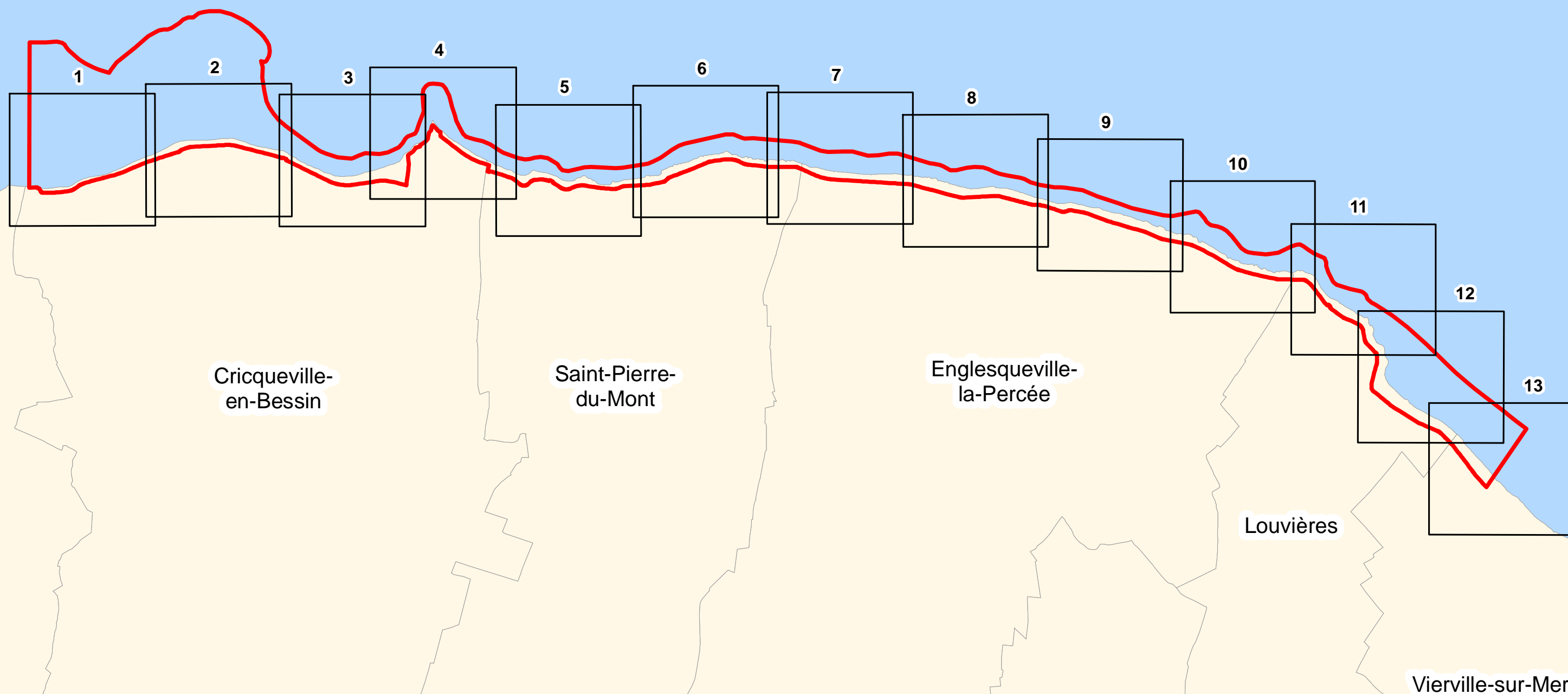


Projet de création
de la réserve naturelle
nationale des falaises
jurassiques du Calvados

FALAISES DU BESSIN OCCIDENTAL

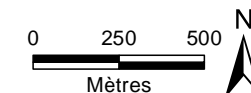
**LES LIMITES
DE LA FUTURE RÉSERVE**

TABLEAU D'ASSEMBLAGE



- Localisation des planches de l'atlas
- Limites de la future réserve
- Limites de commune

Sources : ©IGN BD TOPO®;
DREAL Normandie



Février 2022










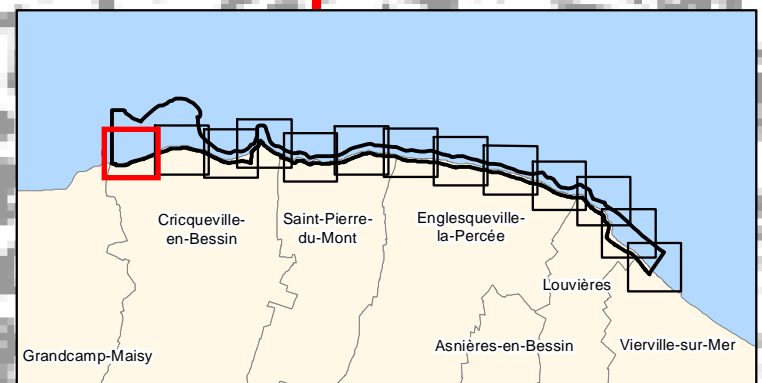
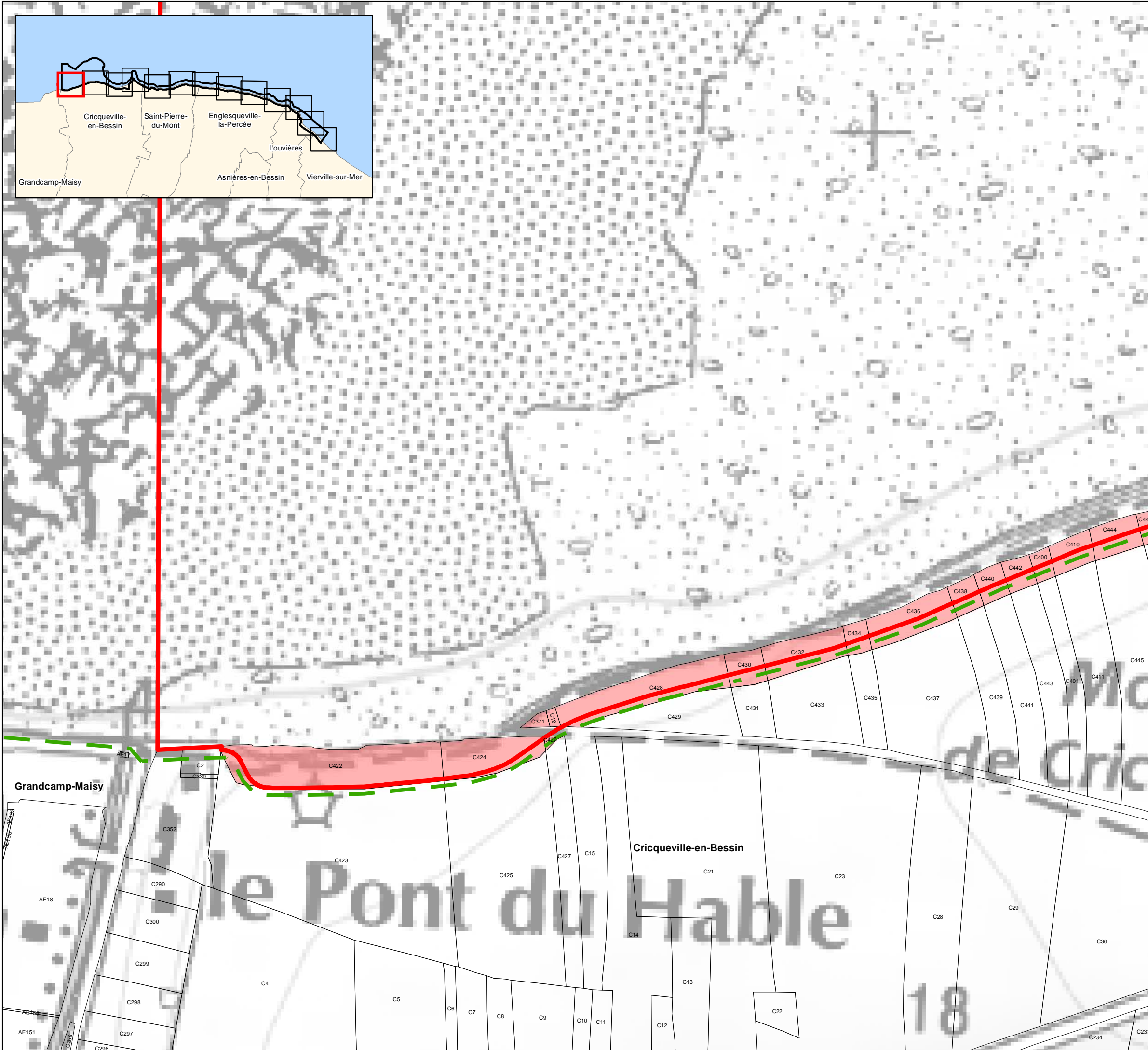
PRÉFET
DU CALVADOS

Projet de création
de la réserve naturelle
nationale des falaises
jurassiques du Calvados

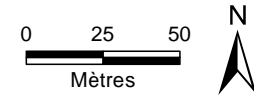
FALAISES DU BESSIN OCCIDENTAL 1/13

**LES LIMITES
DE LA FUTURE RÉSERVE**

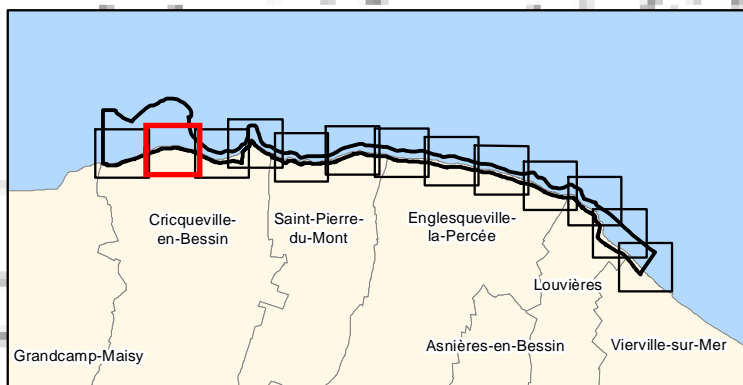
-  Parcelles cadastrales
 -  Vélomaritime
 -  Limites de la future réserve
- Propriétés publiques**
-  Propriété du Département au titre des Espaces Naturels Sensibles
 -  Propriété du Conservatoire du littoral



Sources : ©IGN SCAN25®,
DREAL Normandie, CD14, CDL,
Cadastre Etalab








Février 2022

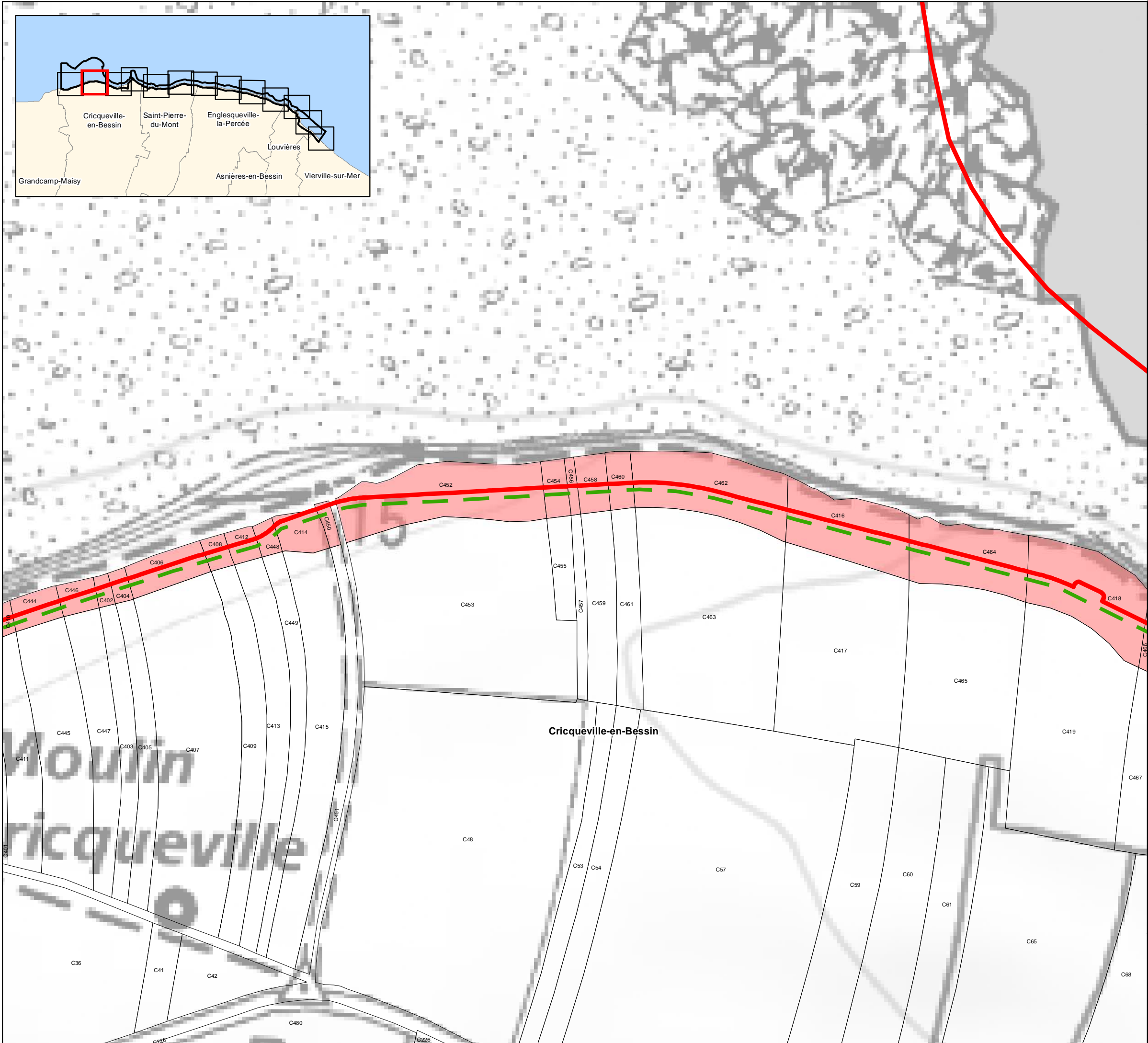


Projet de création
de la réserve naturelle
nationale des falaises
jurassiques du Calvados

FALAISES DU BESSIN OCCIDENTAL 2/13

**LES LIMITES
DE LA FUTURE RÉSERVE**

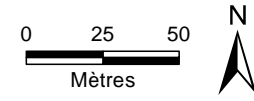
-  Parcelles cadastrales
-  Vélomaritime
-  Limites de la future réserve
- Propriétés publiques**
-  Propriété du Département au titre des Espaces Naturels Sensibles
-  Propriété du Conservatoire du littoral



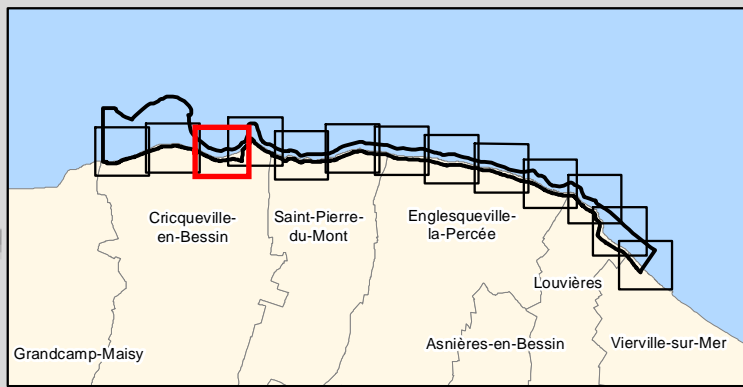
Moulin
Cricqueville

Cricqueville-en-Bessin

Sources : ©IGN SCAN25®,
DREAL Normandie, CD14, CDL,
Cadastre Etalab








Février 2022

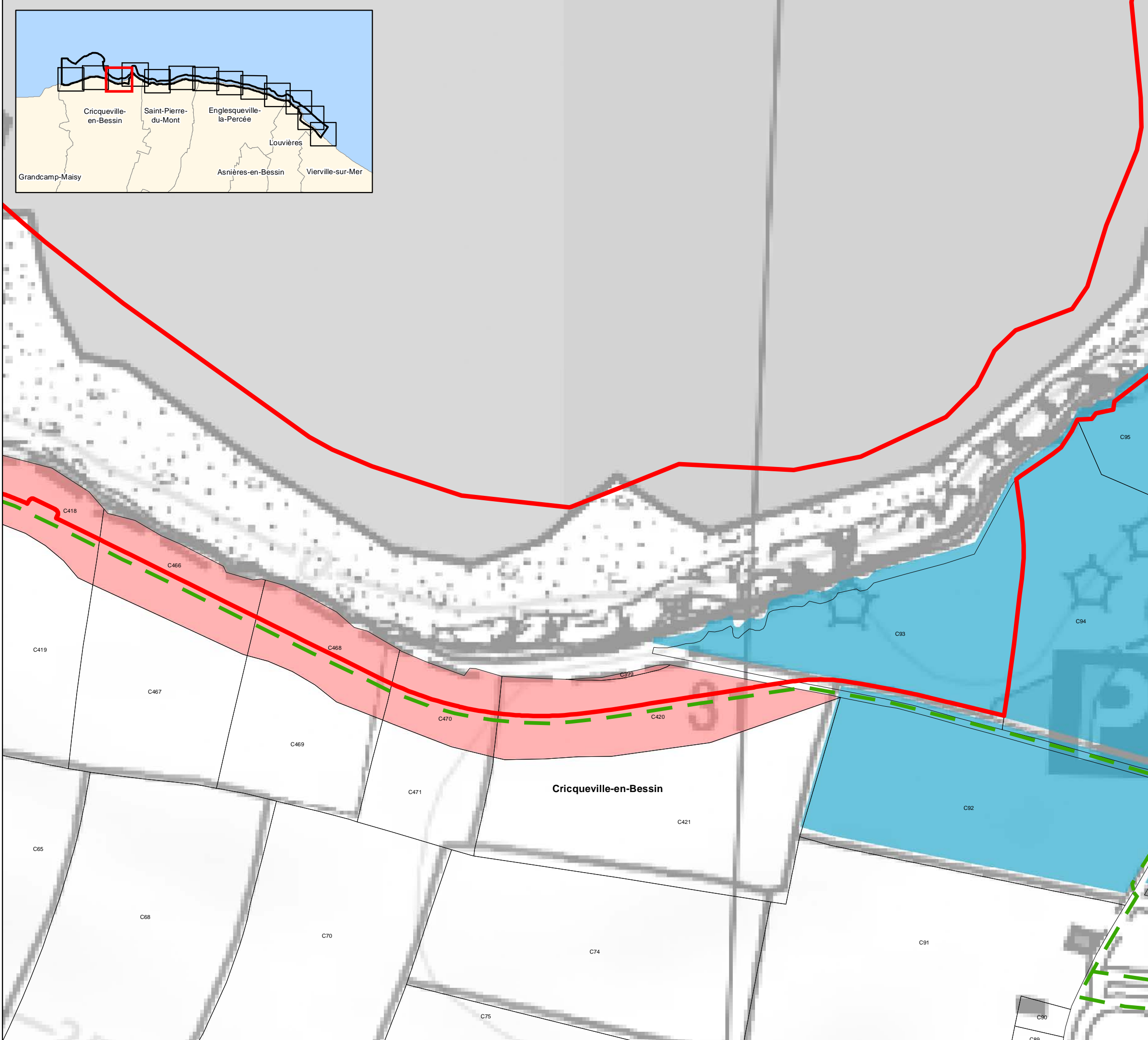


Projet de création
de la réserve naturelle
nationale des falaises
jurassiques du Calvados

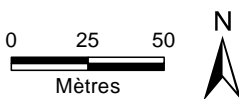
FALAISES DU BESSIN OCCIDENTAL 3/13

**LES LIMITES
DE LA FUTURE RÉSERVE**

-  Parcelles cadastrales
 -  Vélomaritime
 -  Limites de la future réserve
- Propriétés publiques**
-  Propriété du Département au titre des Espaces Naturels Sensibles
 -  Propriété du Conservatoire du littoral








Sources : ©IGN SCAN25®,
DREAL Normandie, CD14, CDL,
Cadastre Etalab

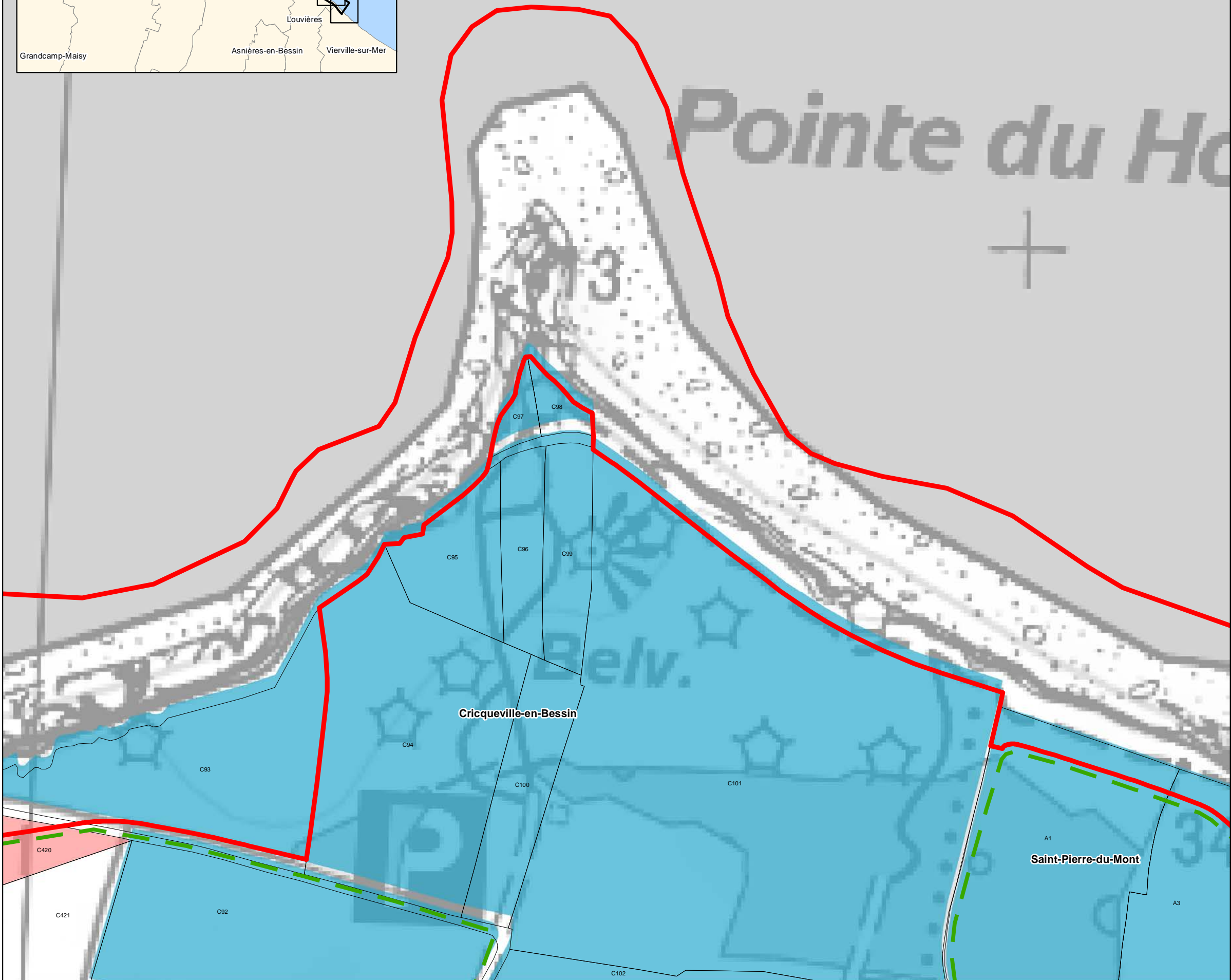
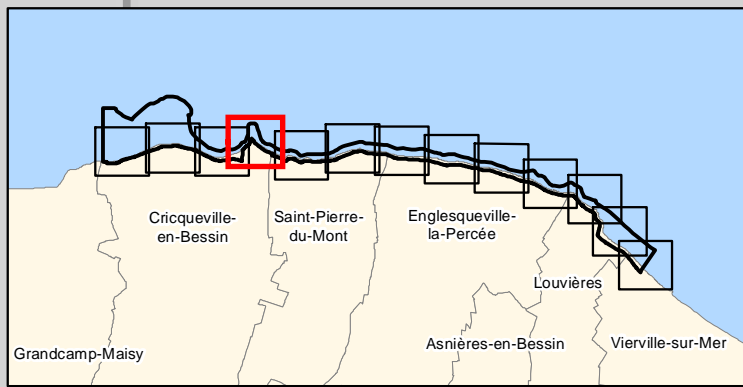


Février 2022

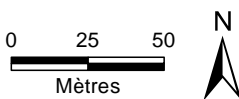
FALAISES DU BESSIN OCCIDENTAL 4/13

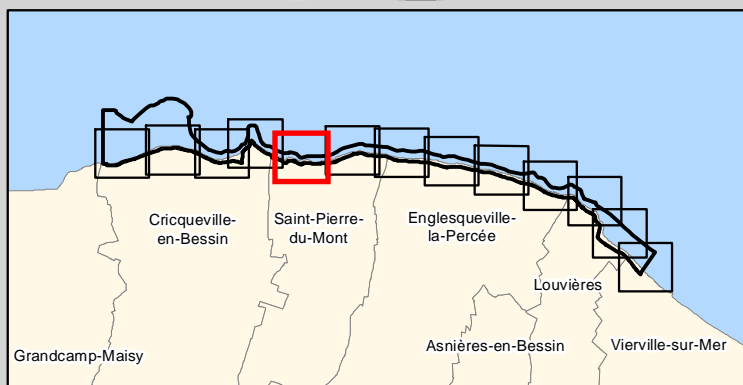
**LES LIMITES
DE LA FUTURE RÉSERVE**

-  Parcelles cadastrales
 -  Vélomaritime
 -  Limites de la future réserve
- Propriétés publiques**
-  Propriété du Département au titre des
Espaces Naturels Sensibles
 -  Propriété du Conservatoire du littoral



Sources : ©IGN SCAN25®,
DREAL Normandie, CD14, CDL,
Cadastre Etalab








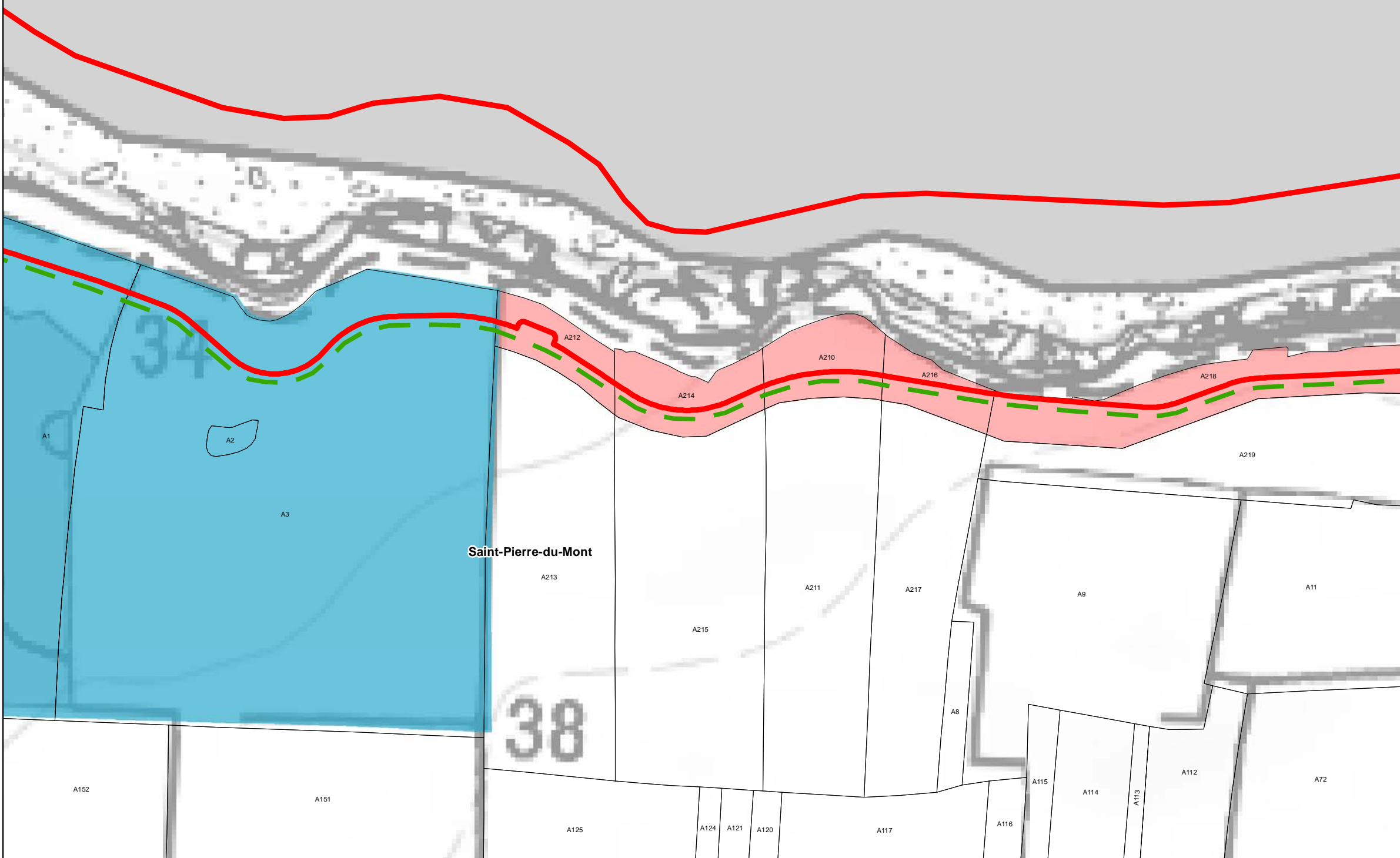


Projet de création
de la réserve naturelle
nationale des falaises
jurassiques du Calvados

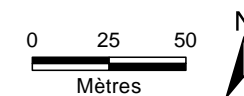
FALAISES DU BESSIN OCCIDENTAL 5/13

**LES LIMITES
DE LA FUTURE RÉSERVE**

-  Parcelles cadastrales
 -  Vélomaritime
 -  Limites de la future réserve
- Propriétés publiques**
-  Propriété du Département au titre des Espaces Naturels Sensibles
 -  Propriété du Conservatoire du littoral








Sources : ©IGN SCAN25®,
DREAL Normandie, CD14, CDL,
Cadastré Etalab

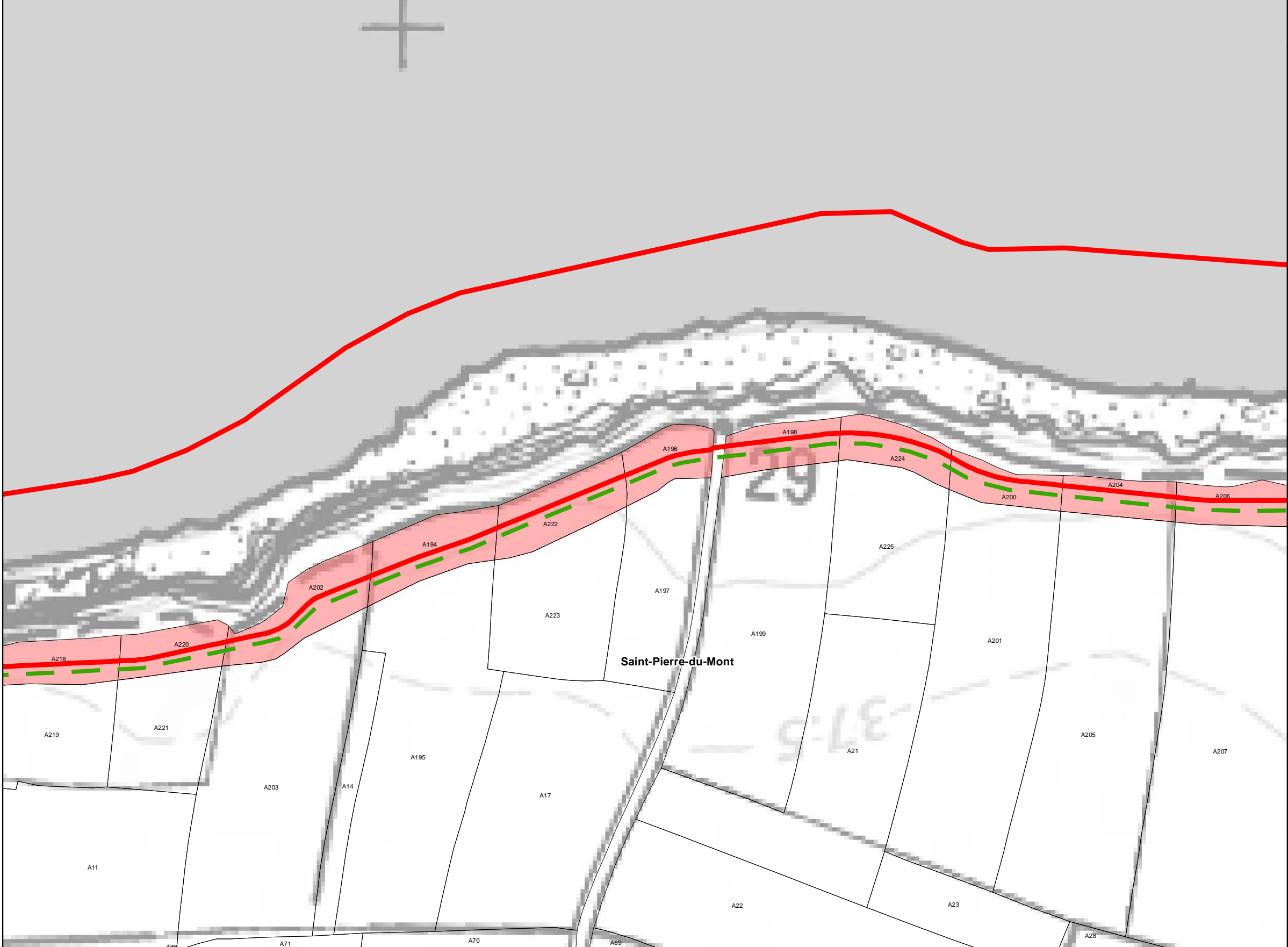
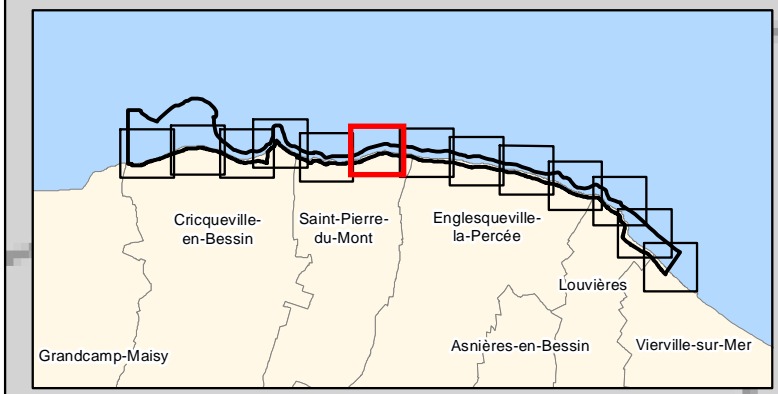


Février 2022

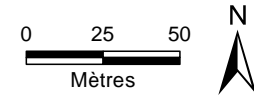
FALAISES DU BESSIN OCCIDENTAL 6/13

**LES LIMITES
 DE LA FUTURE RÉSERVE**

-  Parcelles cadastrales
 -  Vélomaritime
 -  Limites de la future réserve
- Propriétés publiques**
-  Propriété du Département au titre des
Espaces Naturels Sensibles
 -  Propriété du Conservatoire du littoral








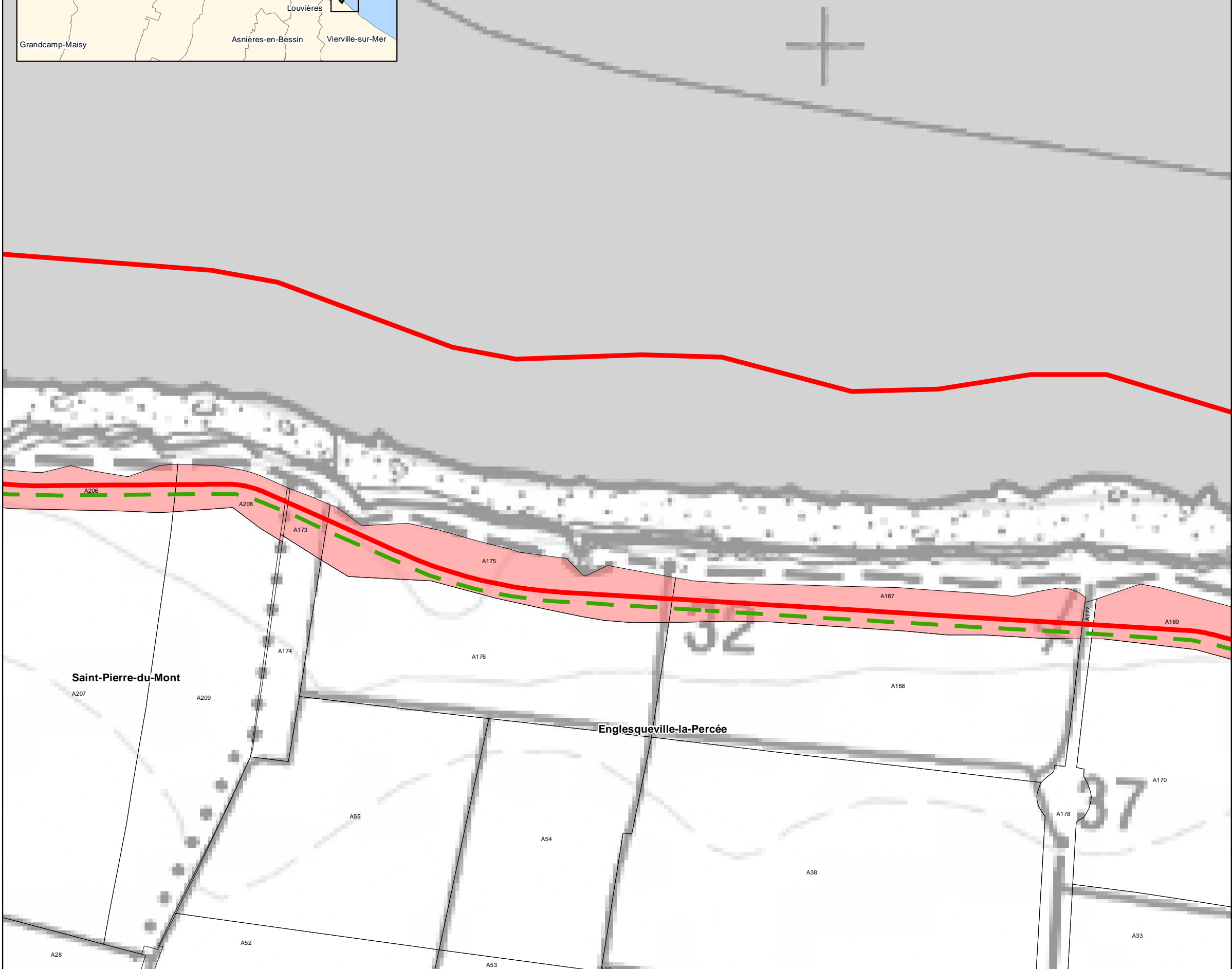
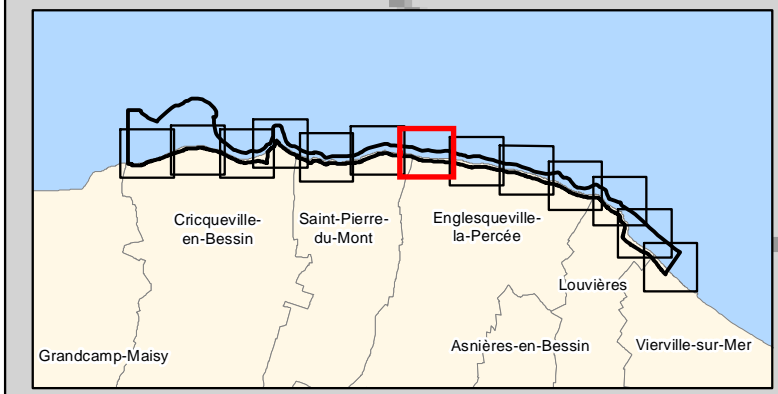
Sources : ©IGN SCAN25®,
 DREAL Normandie, CD14, CDL,
 Cadastre Etalab



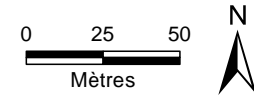
FALAISES DU BESSIN OCCIDENTAL 7/13

**LES LIMITES
DE LA FUTURE RÉSERVE**

-  Parcelles cadastrales
 -  Vélomaritime
 -  Limites de la future réserve
- Propriétés publiques**
-  Propriété du Département au titre des
Espaces Naturels Sensibles
 -  Propriété du Conservatoire du littoral



Sources : ©IGN SCAN25®,
DREAL Normandie, CD14, CDL,
Cadastré Etalab








PRÉFET
DU CALVADOS



Projet de création
de la réserve naturelle
nationale des falaises
jurassiques du Calvados

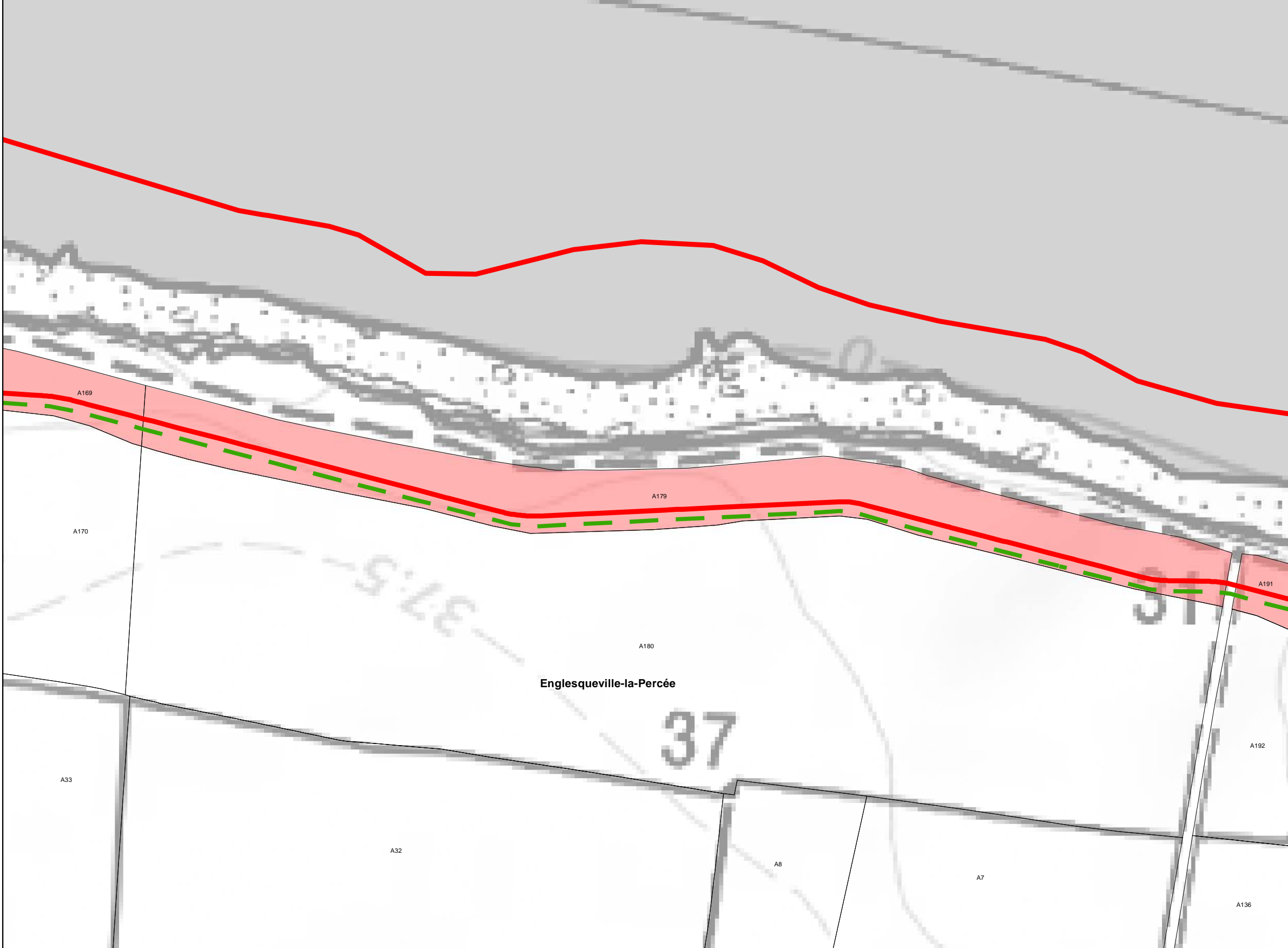
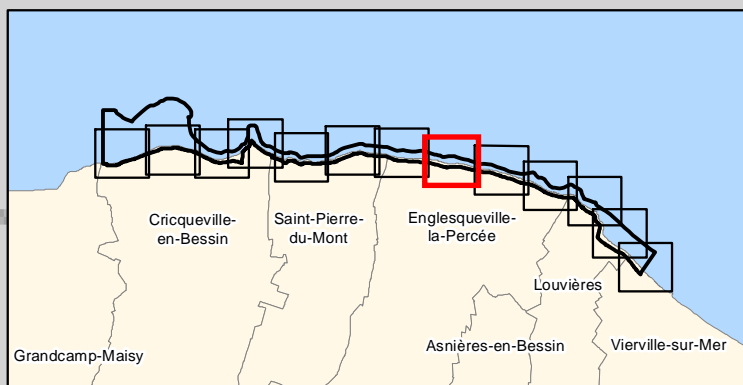
FALAISES DU BESSIN OCCIDENTAL 8/13

**LES LIMITES
DE LA FUTURE RÉSERVE**

-  Parcelles cadastrales
-  Vélomaritime
-  Limites de la future réserve

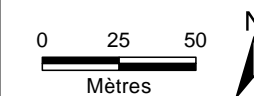
Propriétés publiques

-  Propriété du Département au titre des
Espaces Naturels Sensibles
-  Propriété du Conservatoire du littoral








Sources : ©IGN SCAN25®,
DREAL Normandie, CD14, CDL,
Cadastré Etalab

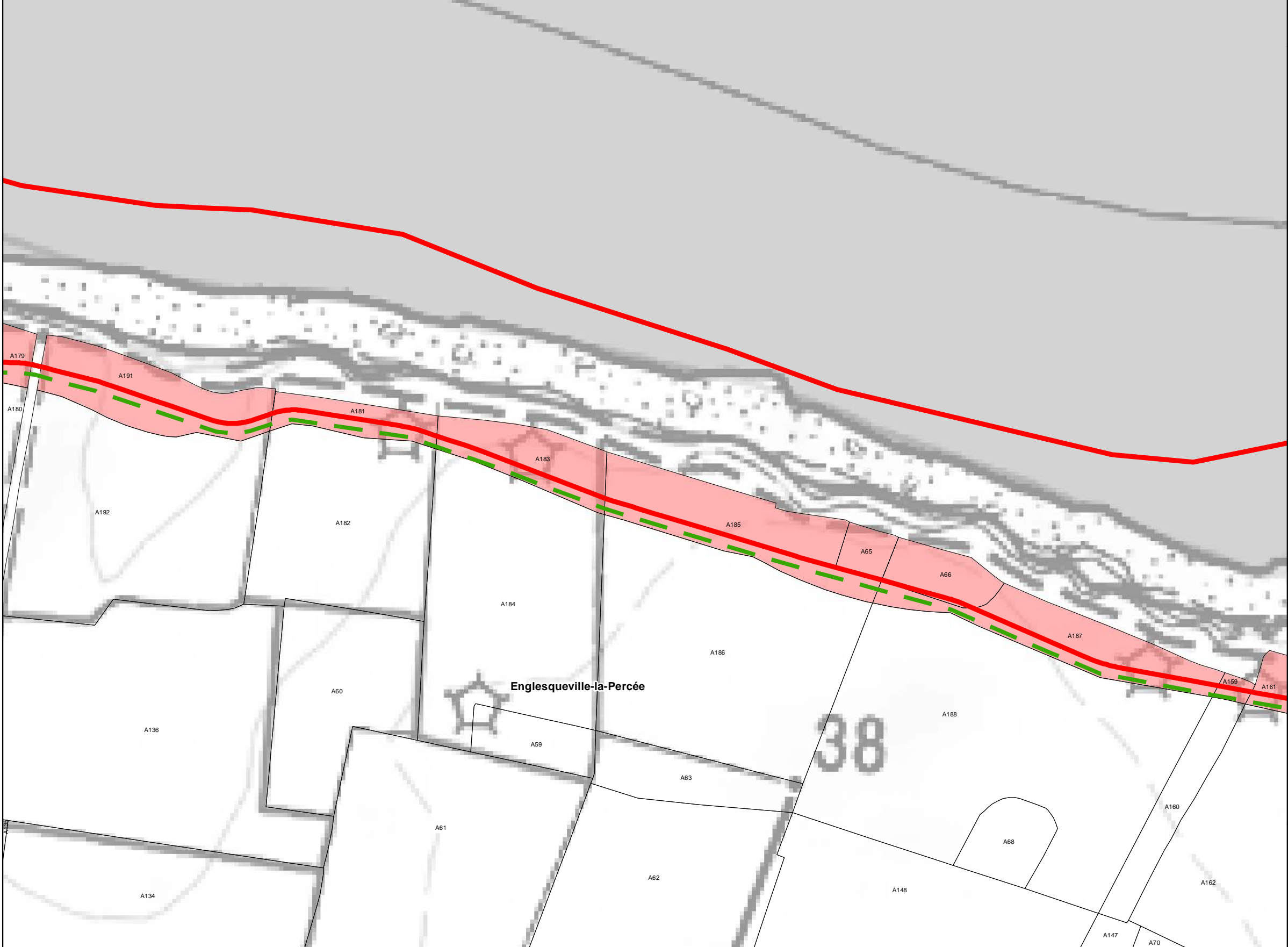
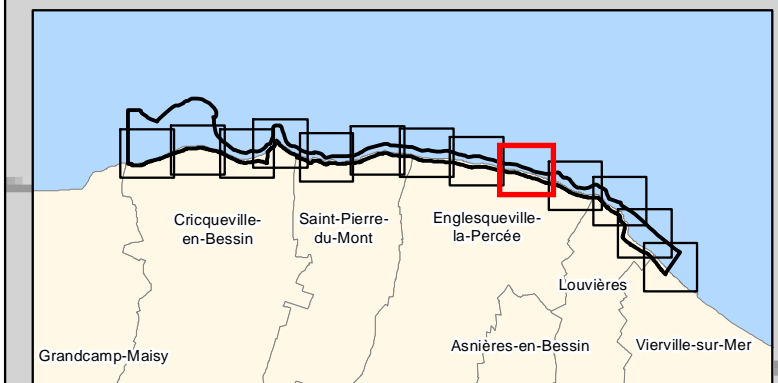
Février 2022



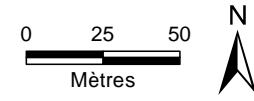
FALAISES DU BESSIN OCCIDENTAL 9/13

**LES LIMITES
DE LA FUTURE RÉSERVE**

-  Parcelles cadastrales
-  Vélomaritime
-  Limites de la future réserve
- Propriétés publiques**
-  Propriété du Département au titre des
Espaces Naturels Sensibles
-  Propriété du Conservatoire du littoral








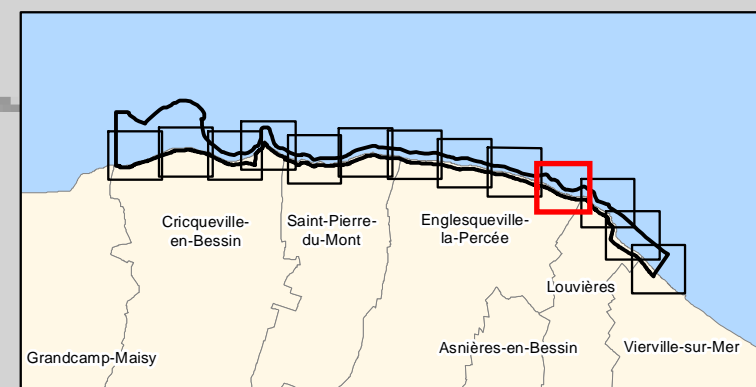
Sources : ©IGN SCAN25®,
DREAL Normandie, CD14, CDL,
Cadastré Etalab



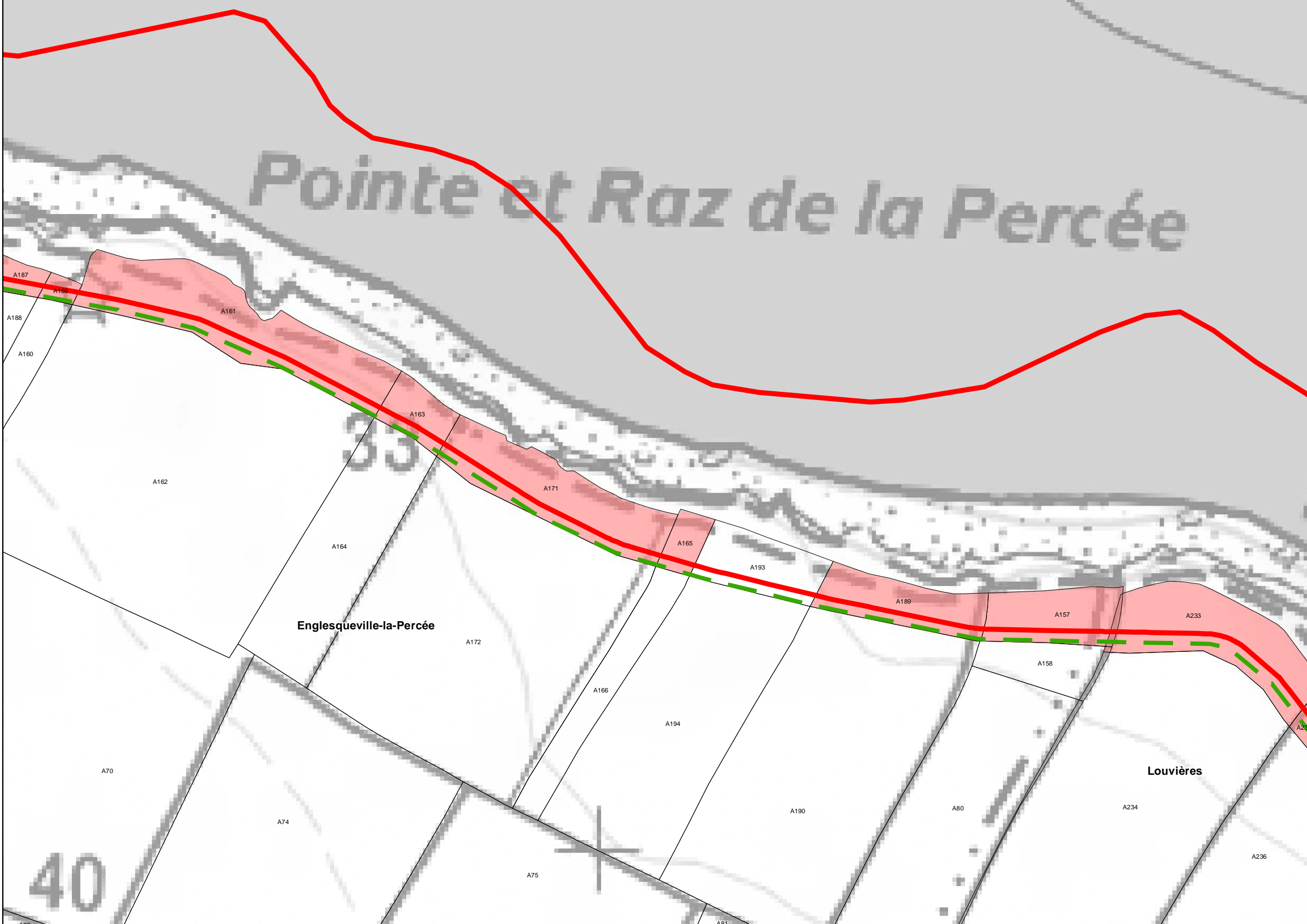
FALAISES DU BESSIN OCCIDENTAL 10/13

**LES LIMITES
DE LA FUTURE RÉSERVE**

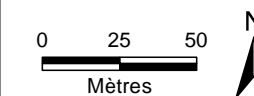
-  Parcelles cadastrales
 -  Vélomaritime
 -  Limites de la future réserve
- Propriétés publiques**
-  Propriété du Département au titre des
Espaces Naturels Sensibles
 -  Propriété du Conservatoire du littoral



Pointe et Raz de la Percée



Sources : ©IGN SCAN25®,
DREAL Normandie, CD14, CDL,
Cadastré Etalab








Liberté • Égalité • Fraternité
RÉPUBLIQUE FRANÇAISE

PRÉFET
DU CALVADOS



Projet de création
de la réserve naturelle
nationale des falaises
jurassiques du Calvados

FALAISES DU BESSIN OCCIDENTAL 11/13

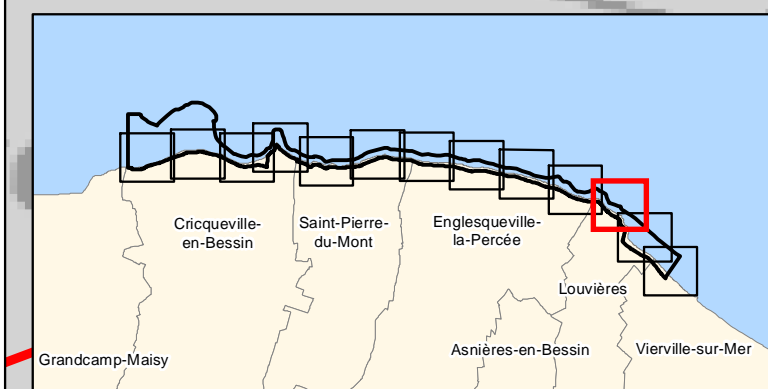
LES LIMITES DE LA FUTURE RÉSERVE

-  Parcelles cadastrales
-  Vélomaritime
-  Limites de la future réserve

Propriétés publiques

-  Propriété du Département au titre des
Espaces Naturels Sensibles
-  Propriété du Conservatoire du littoral

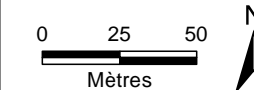
le Bec et la Baie du Mont



Englesqueville-la-Percée

Louvières






Sources : ©IGN SCAN25®,
DREAL Normandie, CD14, CDL,
Cadastre Etalab

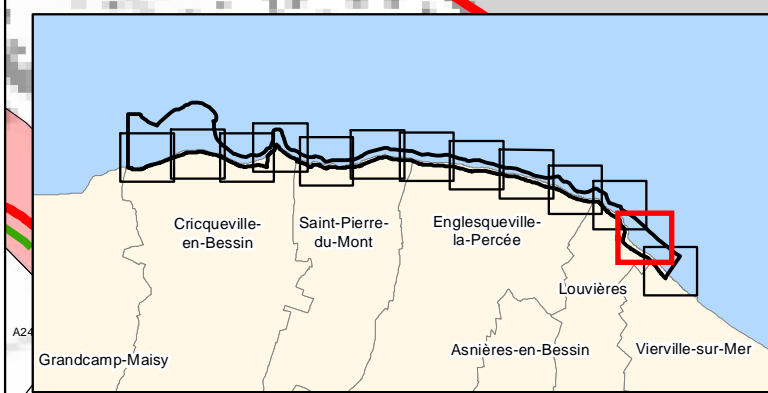


Février 2022

FALAISES DU BESSIN OCCIDENTAL 12/13

**LES LIMITES
DE LA FUTURE RÉSERVE**

-  Parcelles cadastrales
 -  Vélomaritime
 -  Limites de la future réserve
- Propriétés publiques**
-  Propriété du Département au titre des
Espaces Naturels Sensibles
 -  Propriété du Conservatoire du littoral








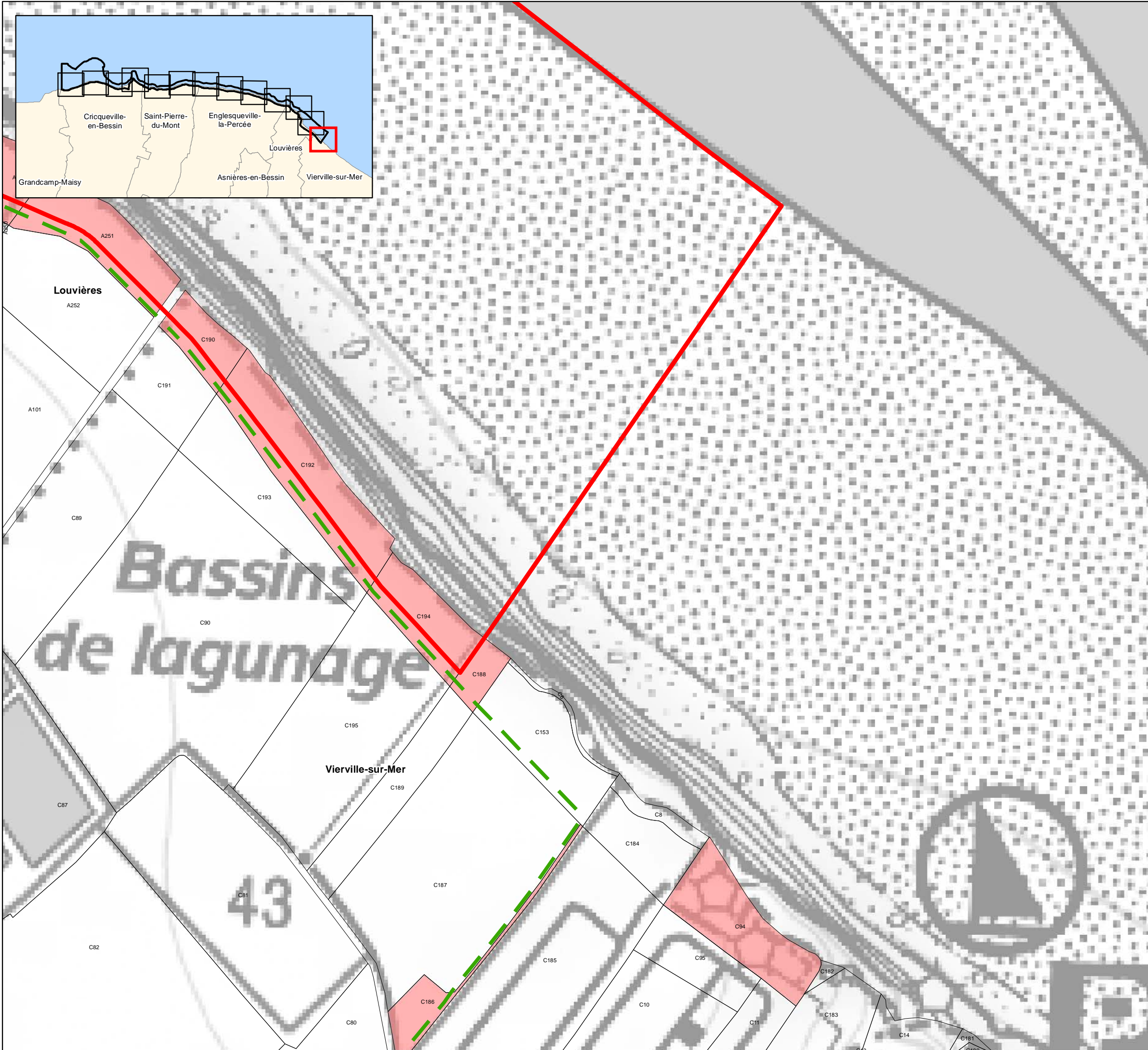
Sources : ©IGN SCAN25®,
DREAL Normandie, CD14, CDL,
Cadastre Etalab



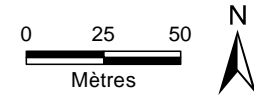
FALAISES DU BESSIN OCCIDENTAL 13/13

**LES LIMITES
DE LA FUTURE RÉSERVE**

-  Parcelles cadastrales
-  Vélomaritime
-  Limites de la future réserve
- Propriétés publiques**
-  Propriété du Département au titre des
Espaces Naturels Sensibles
-  Propriété du Conservatoire du littoral




Sources : ©IGN SCAN25®,
DREAL Normandie, CD14, CDL,
Cadastre Etalab



La limite en mer de la future réserve s'appuie sur le 0 du SHOM.

Le cadrage des planches de l'atlas ne fait pas toujours apparaître cette limite

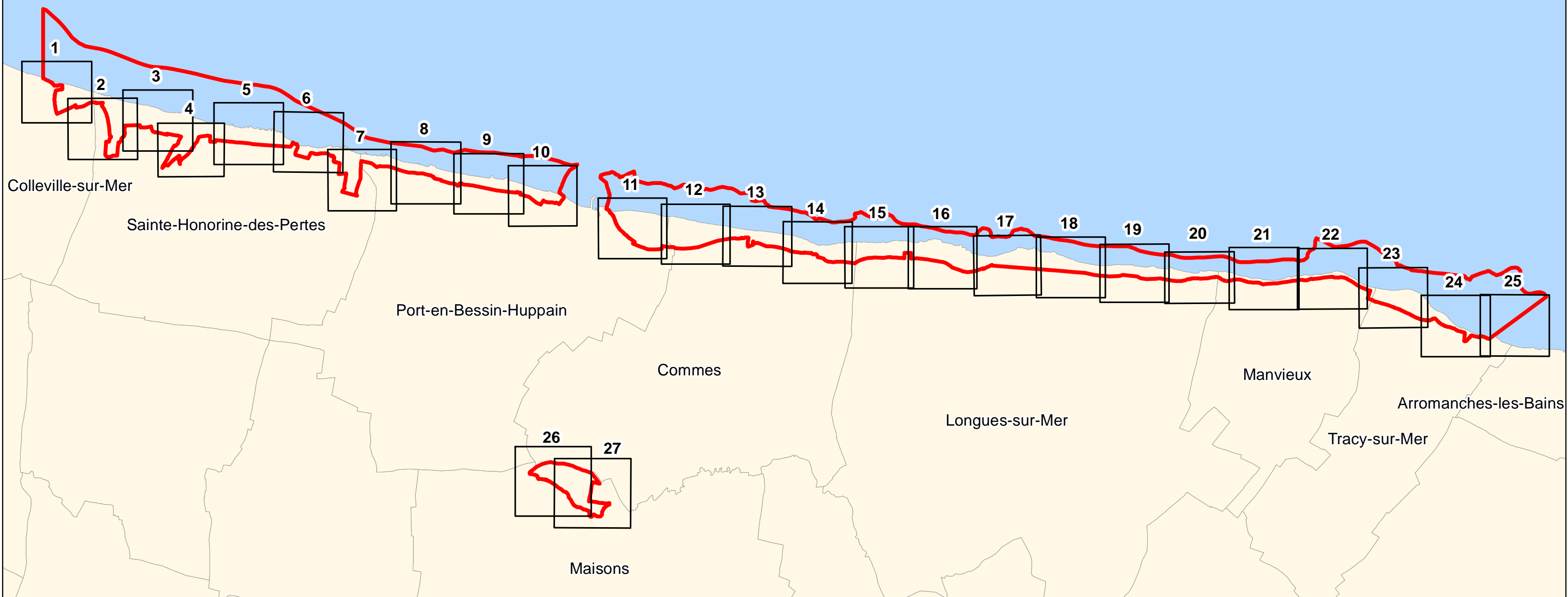


Projet de création
de la réserve naturelle
nationale des falaises
jurassiques du Calvados

FALAISES DU BESSIN ORIENTAL

**LES LIMITES
DE LA FUTURE RÉSERVE**

TABLEAU D'ASSEMBLAGE



- Localisation des planches de l'atlas
- Limites de la future réserve
- Limites de commune

Sources : ©IGN BD TOPO®;
DREAL Normandie



0 250 500
Mètres








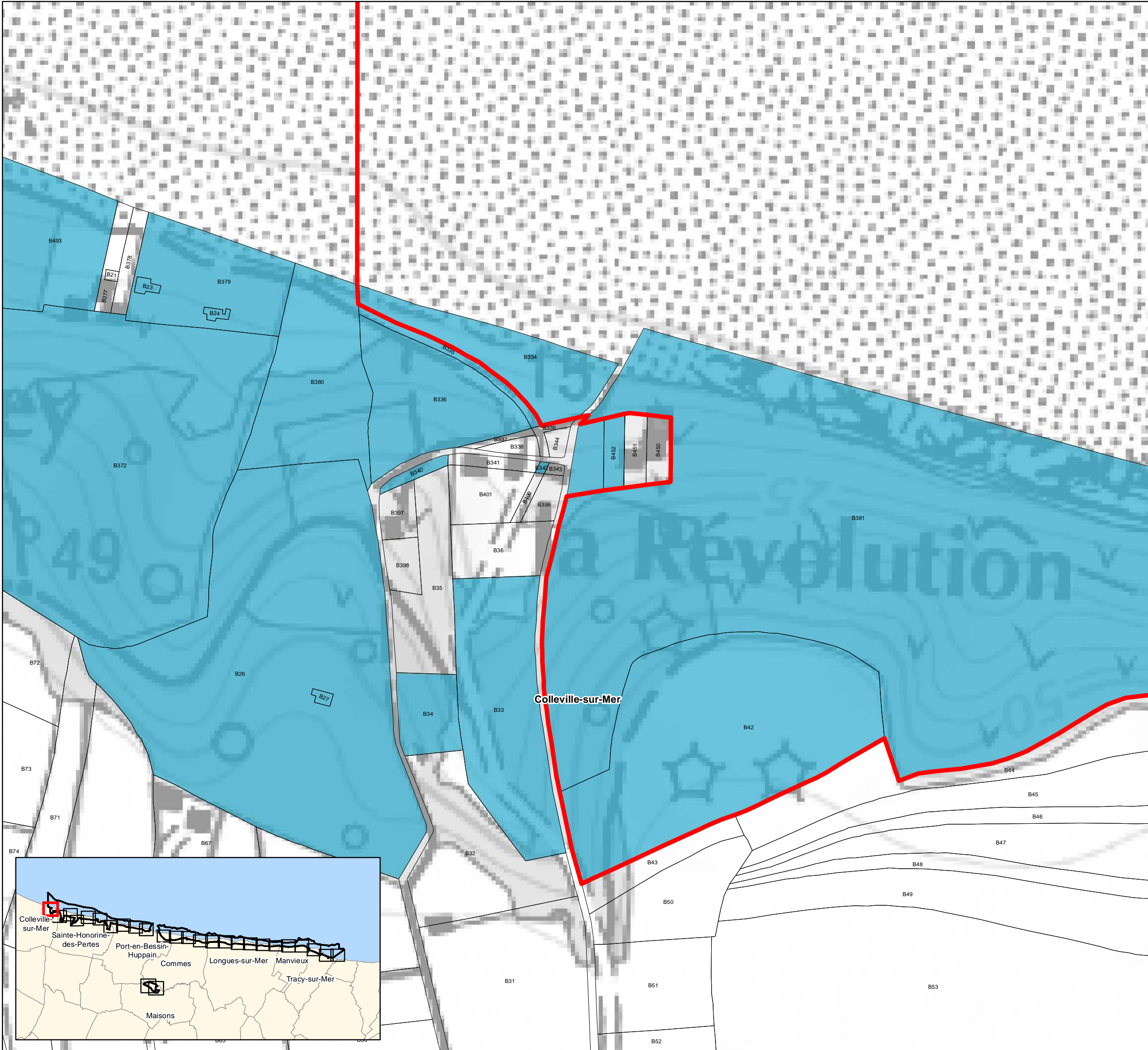
Février 2022



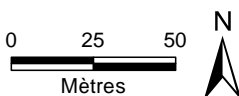
BESSIN ORIENTAL 1/27

**LES LIMITES
DE LA FUTURE RÉSERVE**

-  Parcelles cadastrales
-  Vélomaritime
-  Limites de la future réserve
- Propriétés publiques**
-  Propriété du Département au titre des
Espaces Naturels Sensibles
-  Propriété du Conservatoire du littoral








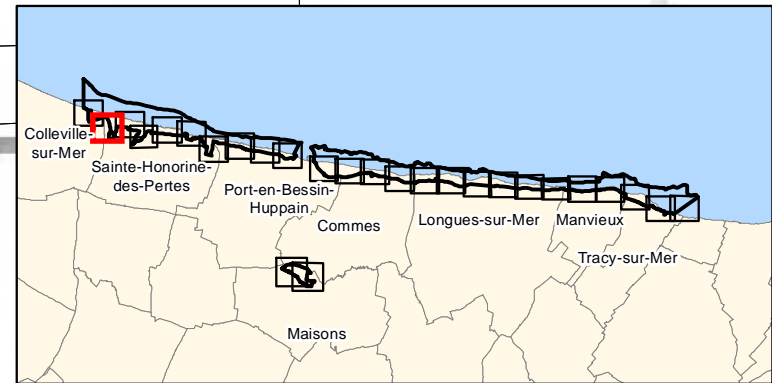
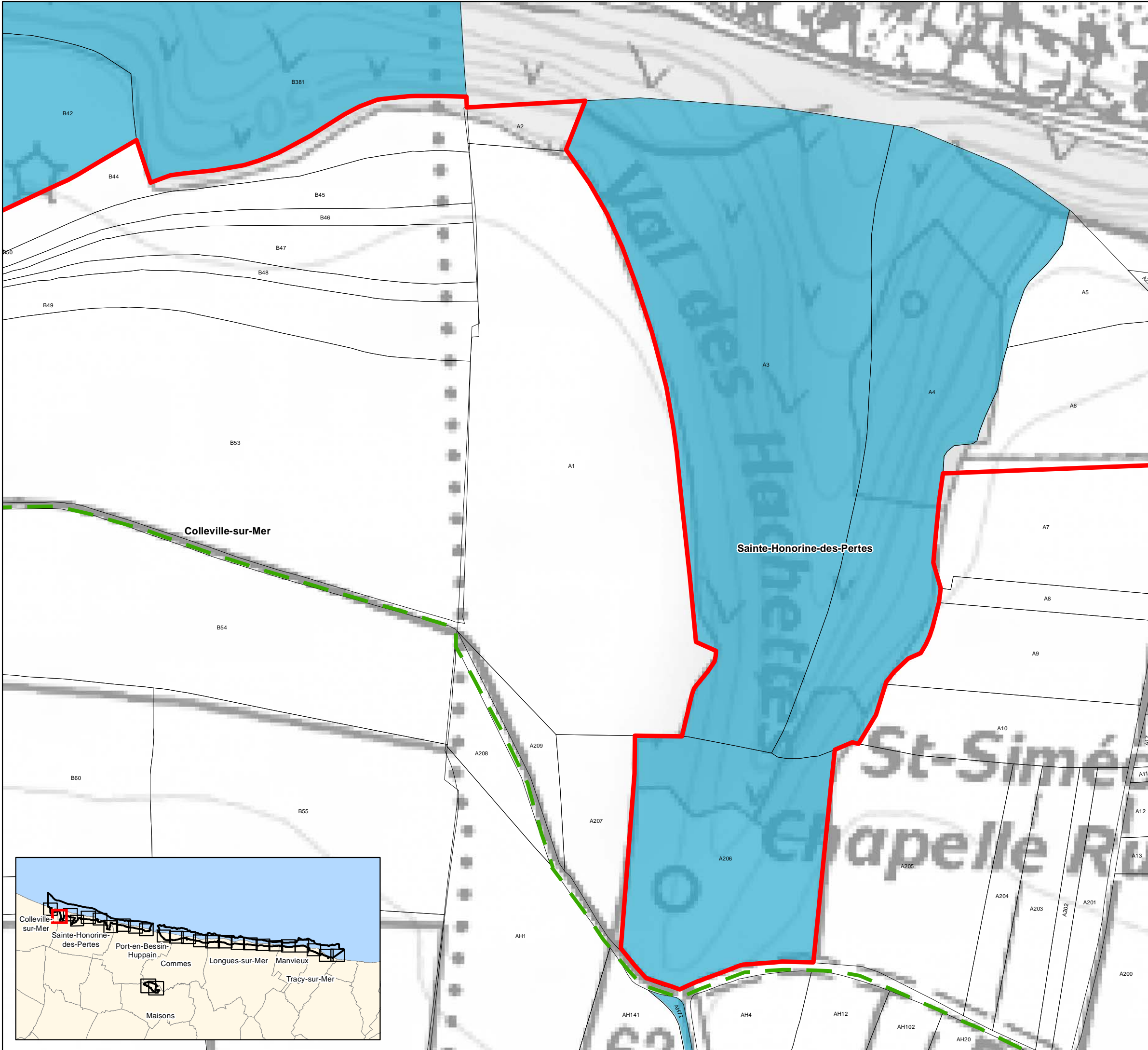
Sources : ©IGN SCAN25®,
DREAL Normandie, CD14, CDL,
Cadastre Etalab



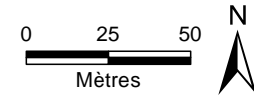
BESSIN ORIENTAL 2/27

**LES LIMITES
DE LA FUTURE RÉSERVE**

-  Parcelles cadastrales
-  Vélomaritime
-  Limites de la future réserve
- Propriétés publiques**
-  Propriété du Département au titre des
Espaces Naturels Sensibles
-  Propriété du Conservatoire du littoral








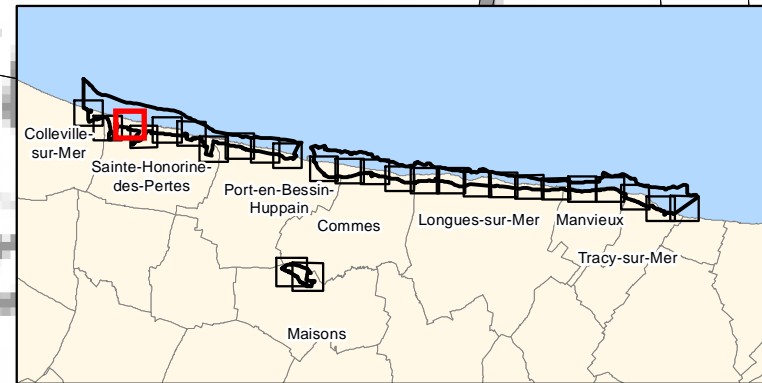
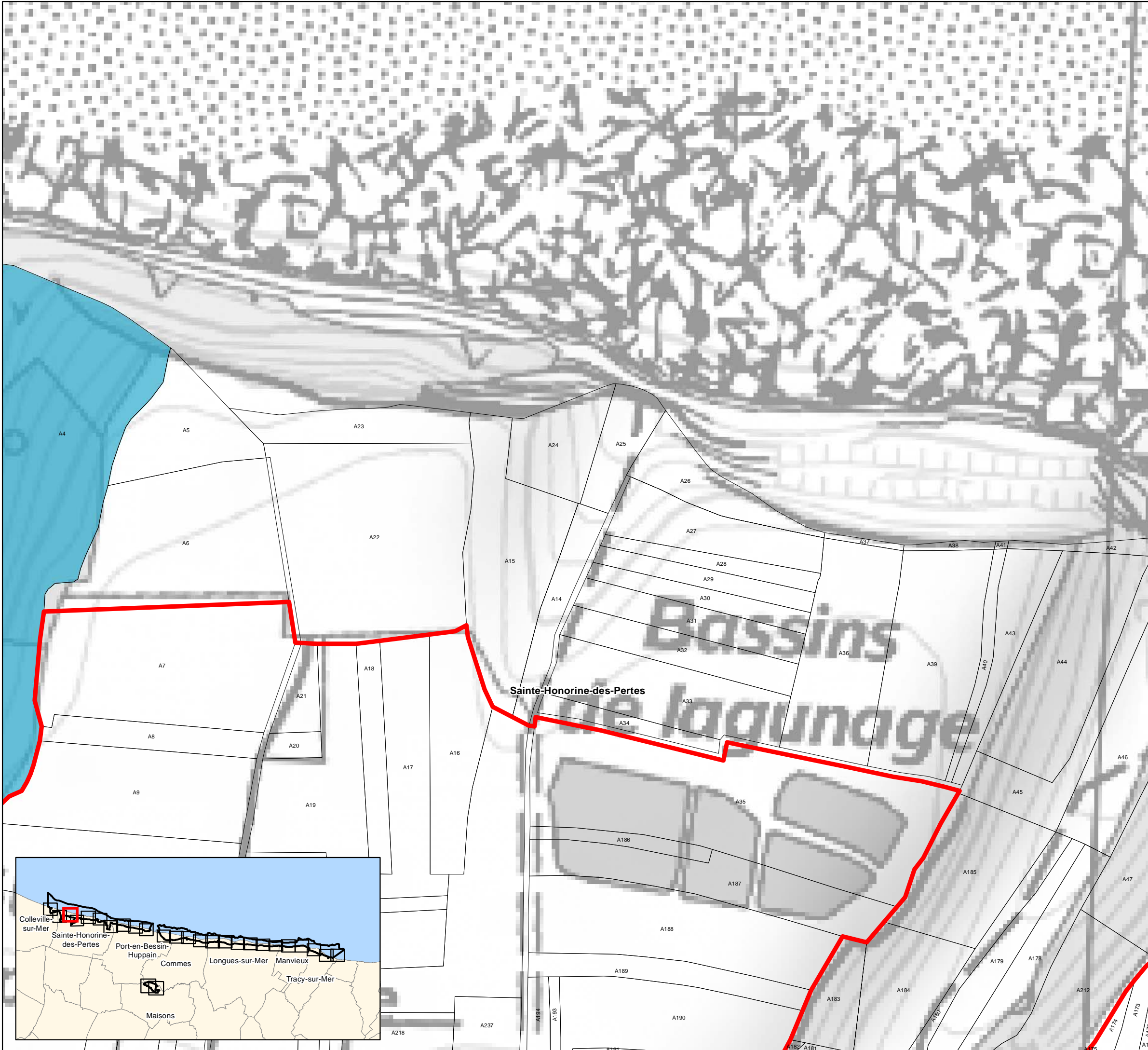
Sources : ©IGN SCAN25®,
DREAL Normandie, CD14, CDL,
Cadastré Etalab



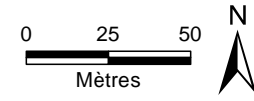
BESSIN ORIENTAL 3/27

**LES LIMITES
DE LA FUTURE RÉSERVE**

-  Parcelles cadastrales
-  Vélomaritime
-  Limites de la future réserve
- Propriétés publiques**
-  Propriété du Département au titre des
Espaces Naturels Sensibles
-  Propriété du Conservatoire du littoral








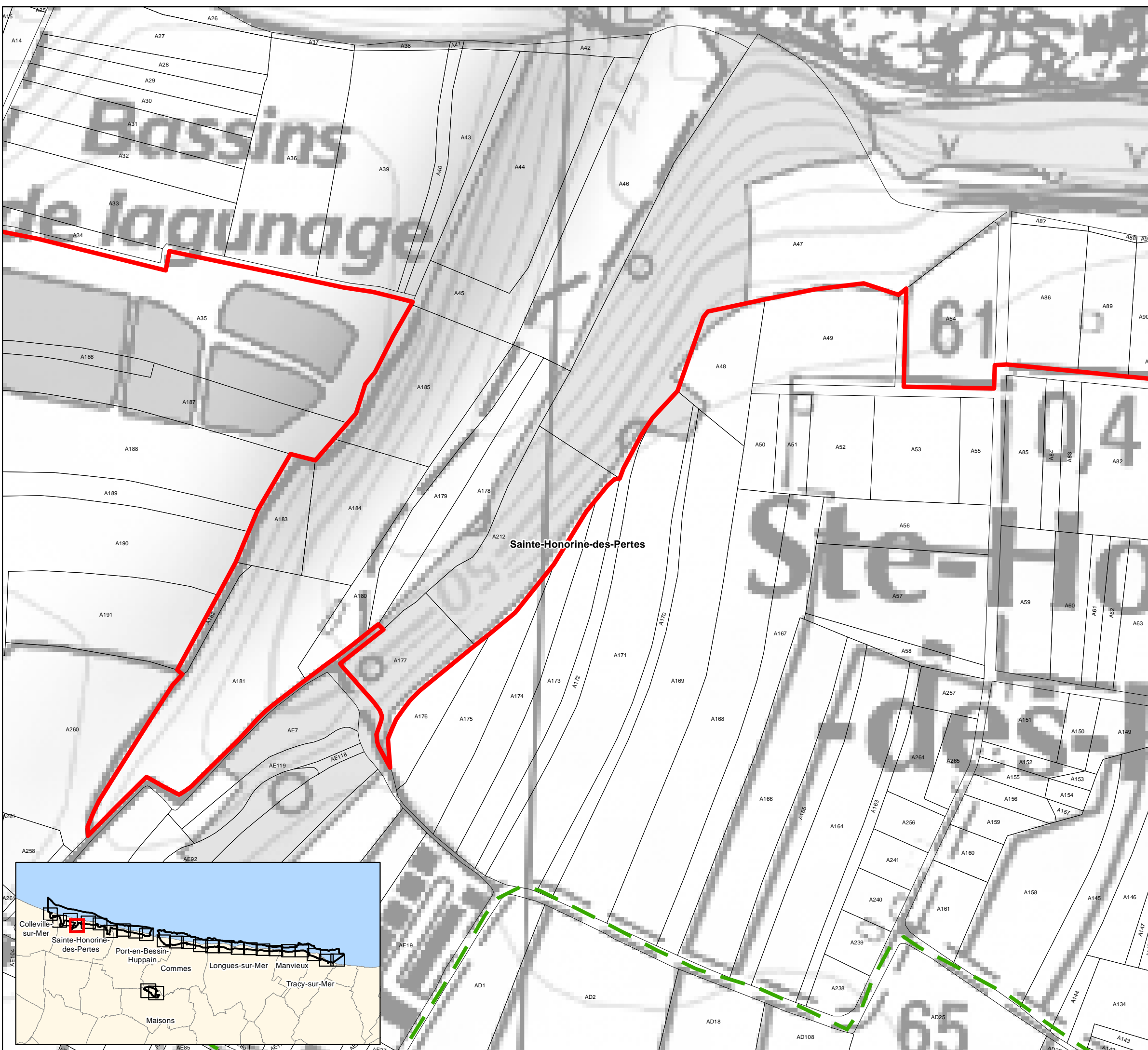
Sources : ©IGN SCAN25®,
DREAL Normandie, CD14, CDL,
Cadastré Etalab



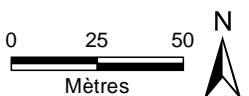
BESSIN ORIENTAL 4/27

**LES LIMITES
DE LA FUTURE RÉSERVE**

-  Parcelles cadastrales
-  Vélomaritime
-  Limites de la future réserve
- Propriétés publiques**
-  Propriété du Département au titre des
Espaces Naturels Sensibles
-  Propriété du Conservatoire du littoral








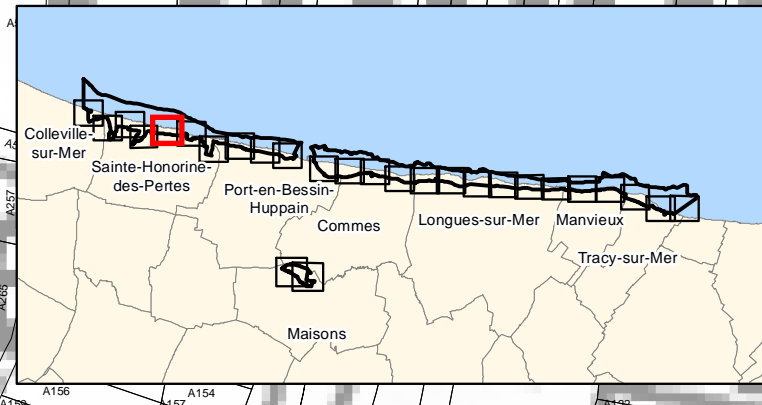
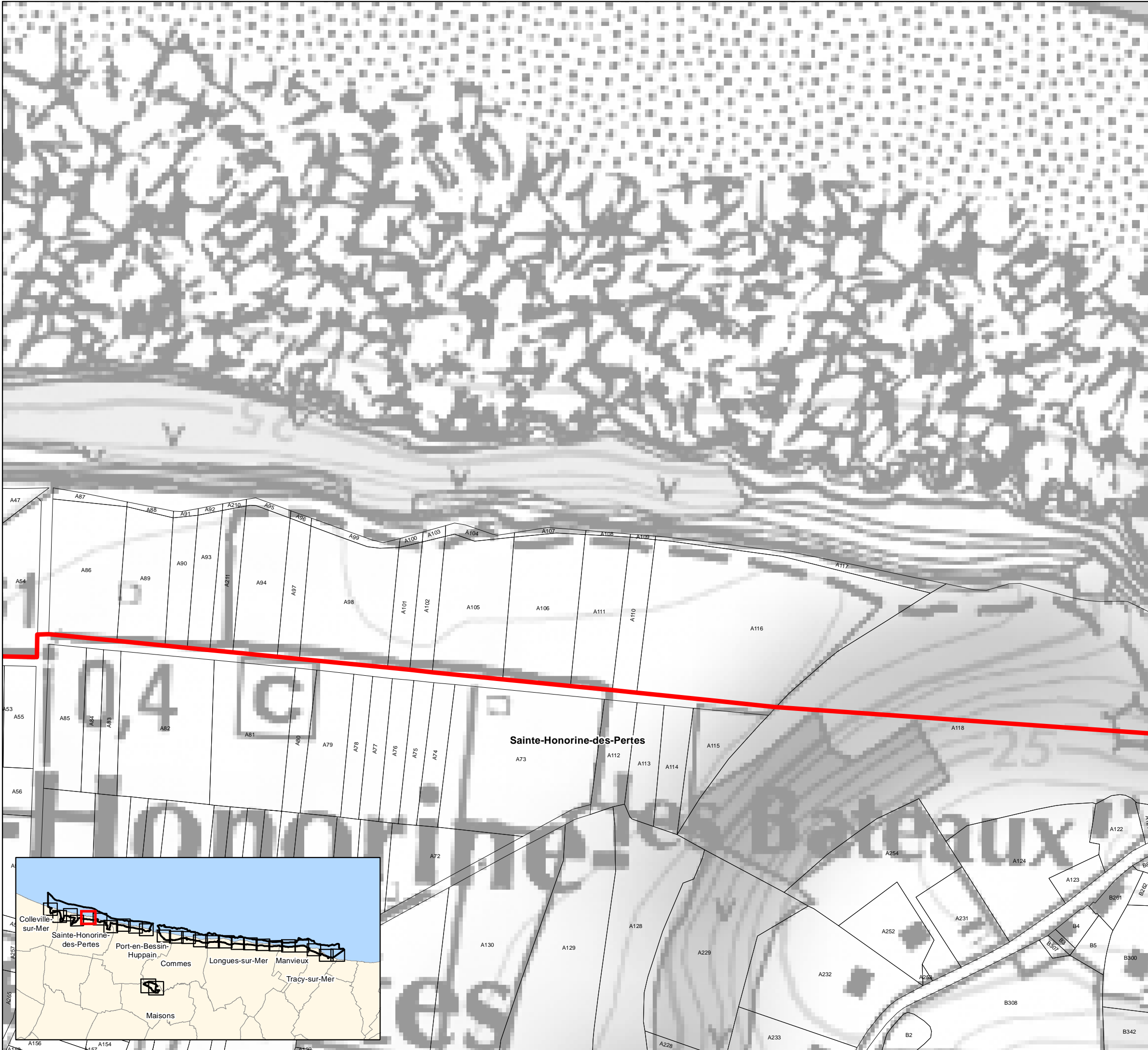
Sources : ©IGN SCAN25®,
DREAL Normandie, CD14, CDL,
Cadastré Etalab



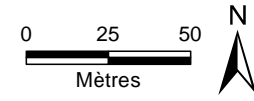
BESSIN ORIENTAL 5/27

**LES LIMITES
DE LA FUTURE RÉSERVE**

-  Parcelles cadastrales
-  Vélomaritime
-  Limites de la future réserve
- Propriétés publiques**
-  Propriété du Département au titre des
Espaces Naturels Sensibles
-  Propriété du Conservatoire du littoral








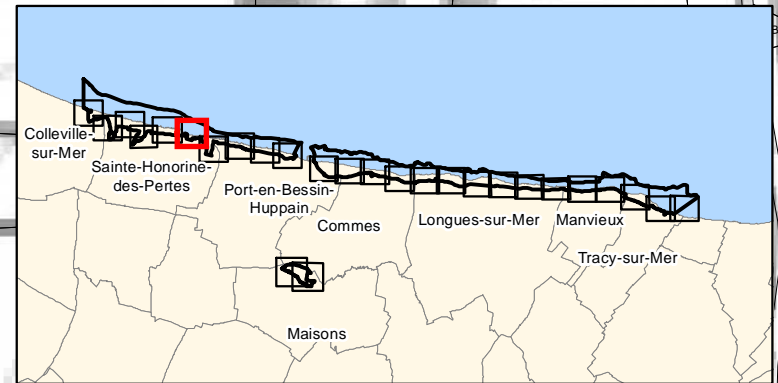
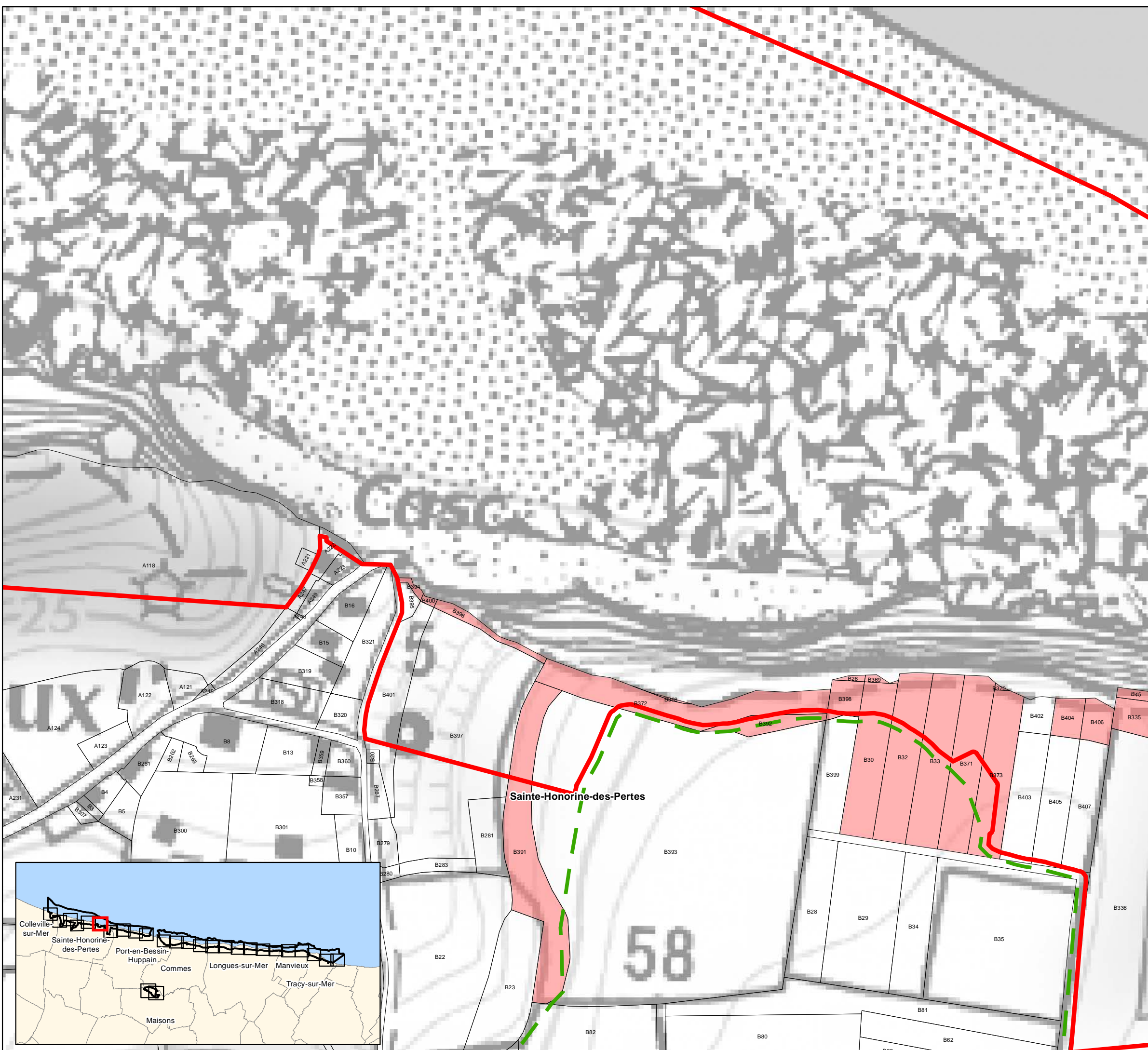
Sources : ©IGN SCAN25®,
DREAL Normandie, CD14, CDL,
Cadastré Etalab



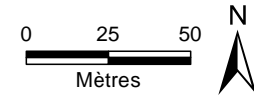
BESSIN ORIENTAL 6/27

**LES LIMITES
DE LA FUTURE RÉSERVE**

-  Parcelles cadastrales
-  Vélomaritime
-  Limites de la future réserve
- Propriétés publiques**
-  Propriété du Département au titre des
Espaces Naturels Sensibles
-  Propriété du Conservatoire du littoral








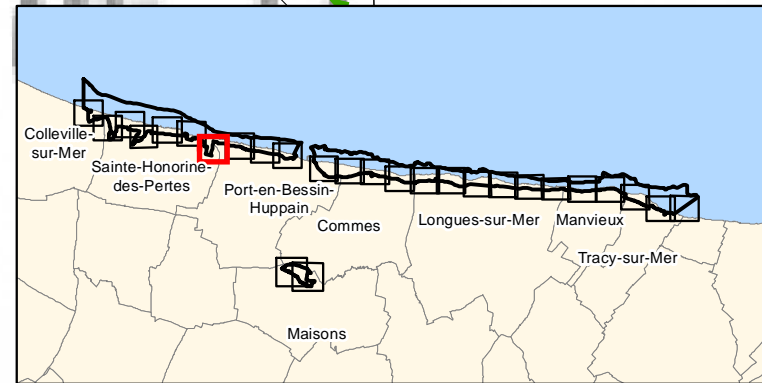
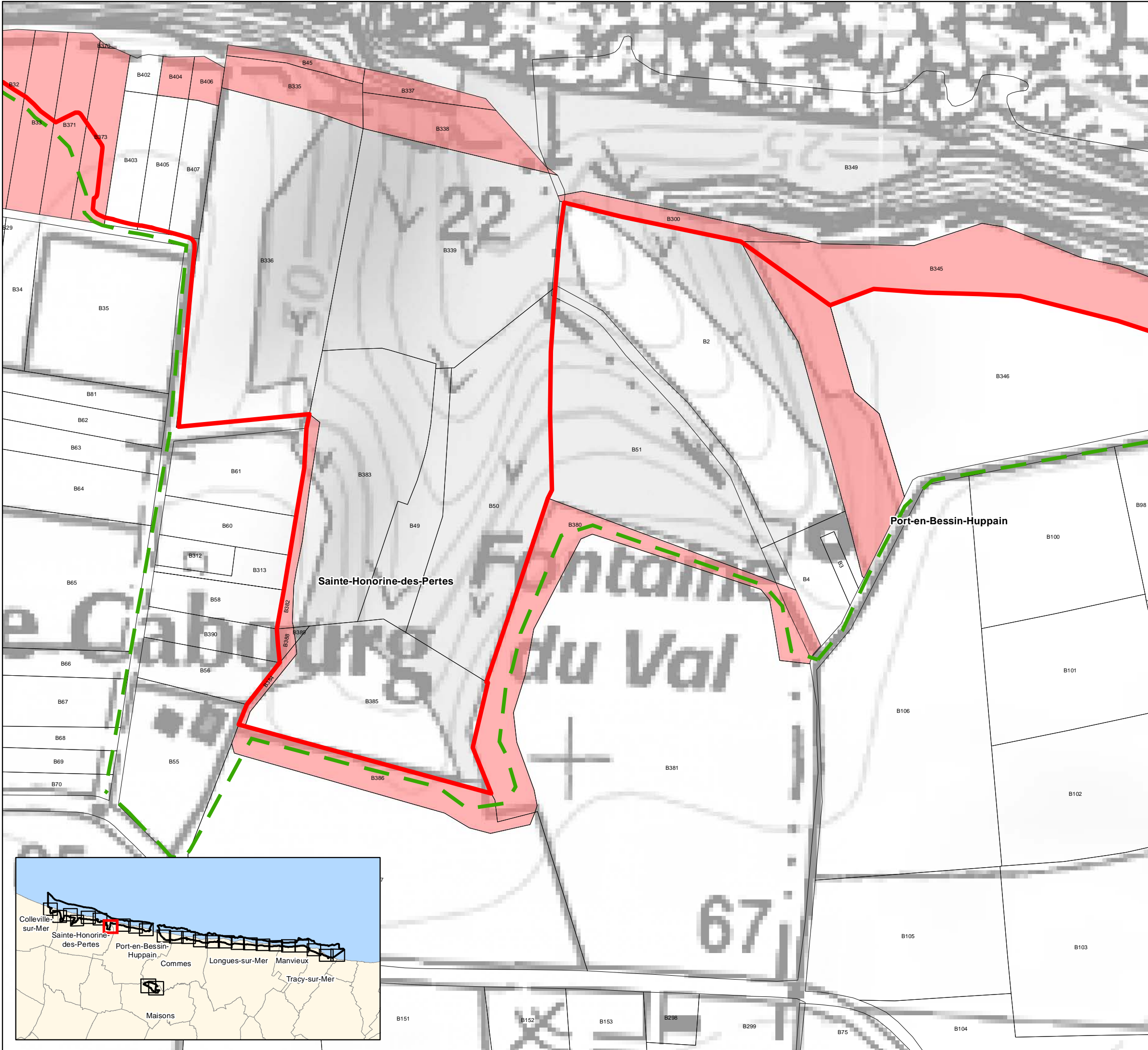
Sources : ©IGN SCAN25®,
DREAL Normandie, CD14, CDL,
Cadastré Etalab



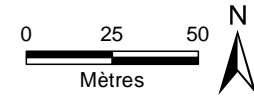
BESSIN ORIENTAL 7/27

**LES LIMITES
DE LA FUTURE RÉSERVE**

-  Parcelles cadastrales
-  Vélomaritime
-  Limites de la future réserve
- Propriétés publiques**
-  Propriété du Département au titre des
Espaces Naturels Sensibles
-  Propriété du Conservatoire du littoral








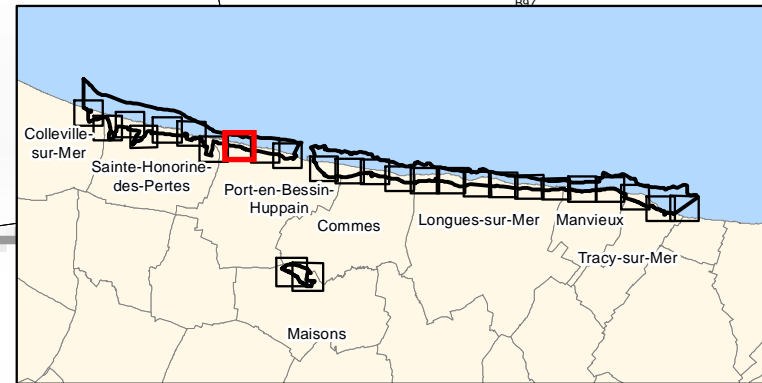
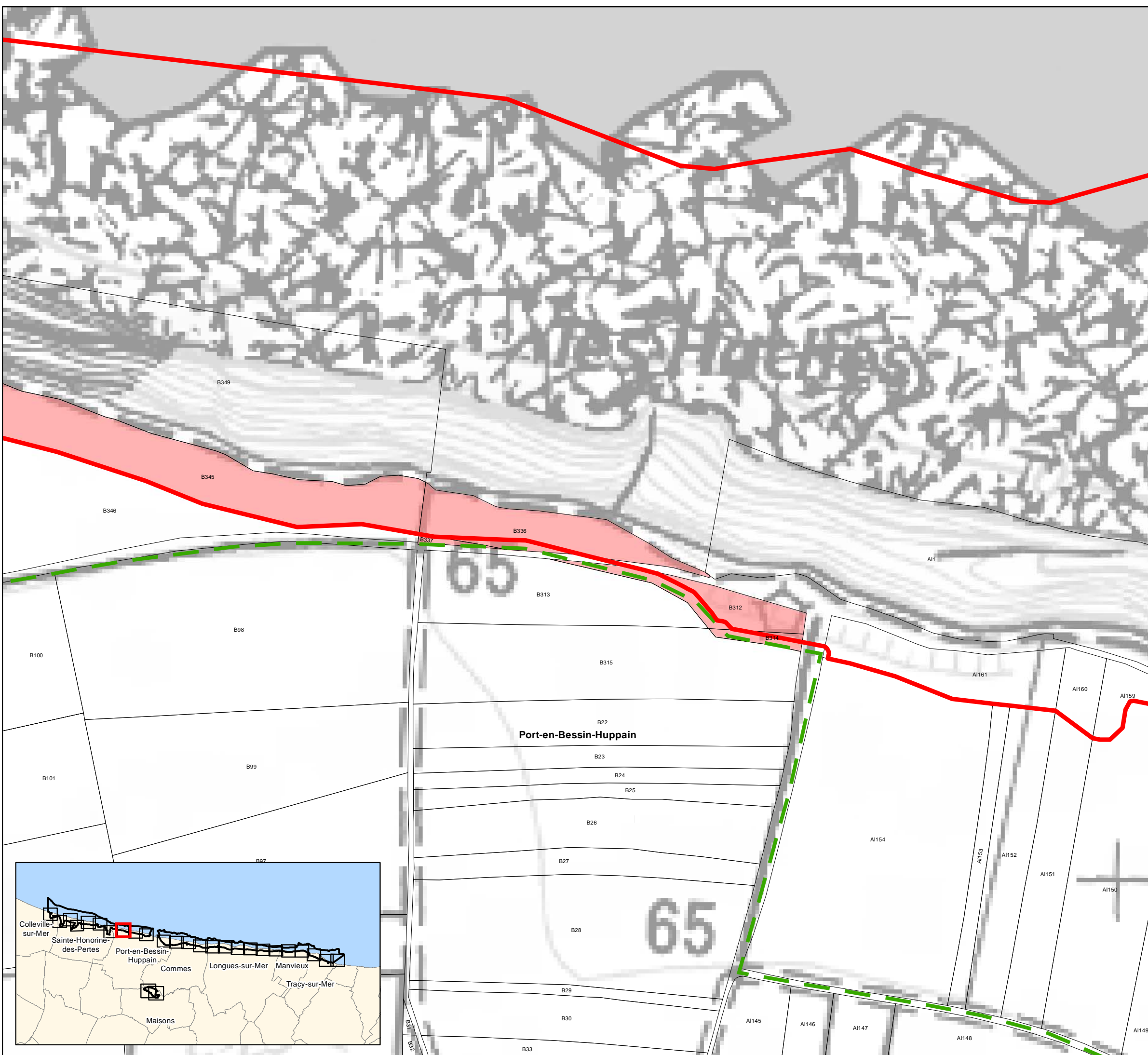
Sources : ©IGN SCAN25®,
DREAL Normandie, CD14, CDL,
Cadastre Etalab



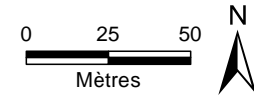
BESSIN ORIENTAL 8/27

**LES LIMITES
DE LA FUTURE RÉSERVE**

-  Parcelles cadastrales
-  Vélomaritime
-  Limites de la future réserve
- Propriétés publiques**
 -  Propriété du Département au titre des Espaces Naturels Sensibles
 -  Propriété du Conservatoire du littoral



Sources : ©IGN SCAN25®,
DREAL Normandie, CD14, CDL,
Cadastre Etalab








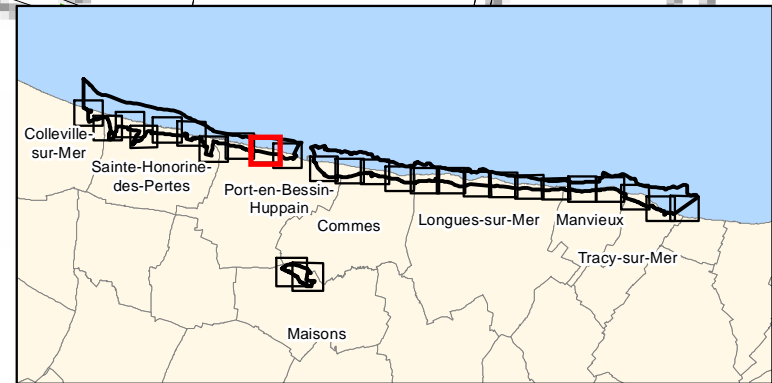
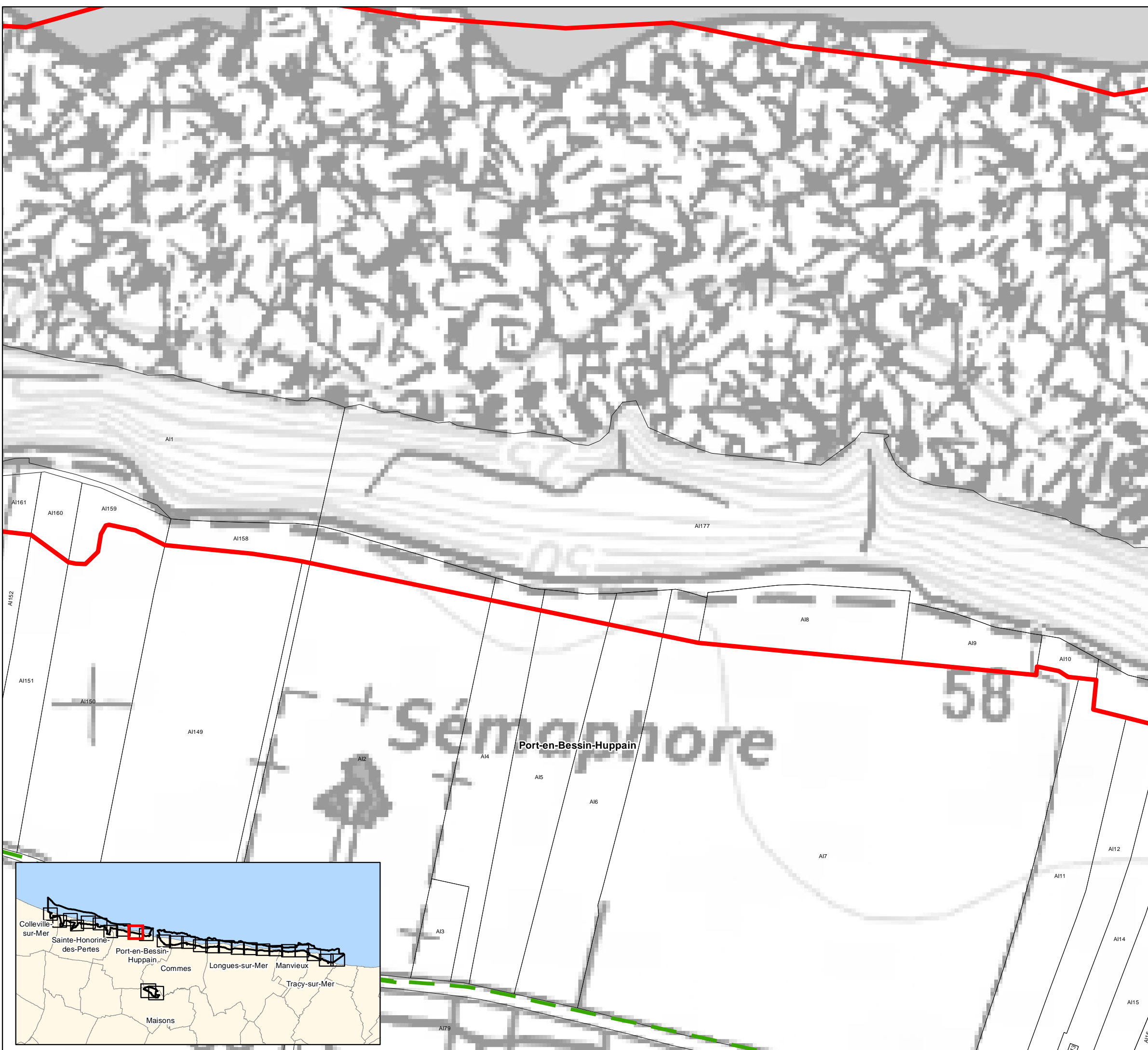
Février 2022



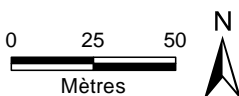
BESSIN ORIENTAL 9/27

LES LIMITES DE LA FUTURE RÉSERVE

-  Parcelles cadastrales
-  Vélomaritime
-  Limites de la future réserve
- Propriétés publiques**
-  Propriété du Département au titre des
Espaces Naturels Sensibles
-  Propriété du Conservatoire du littoral








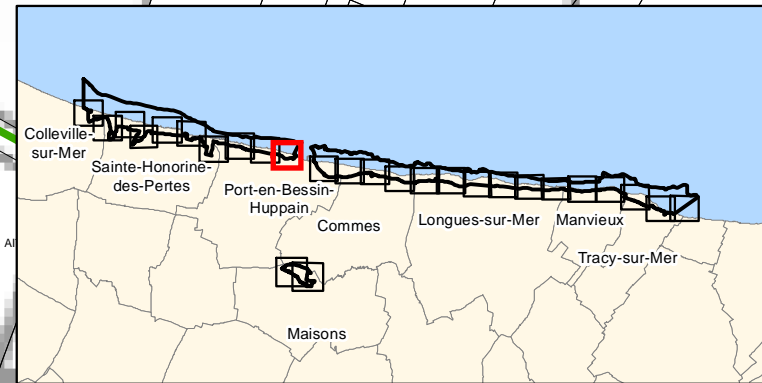
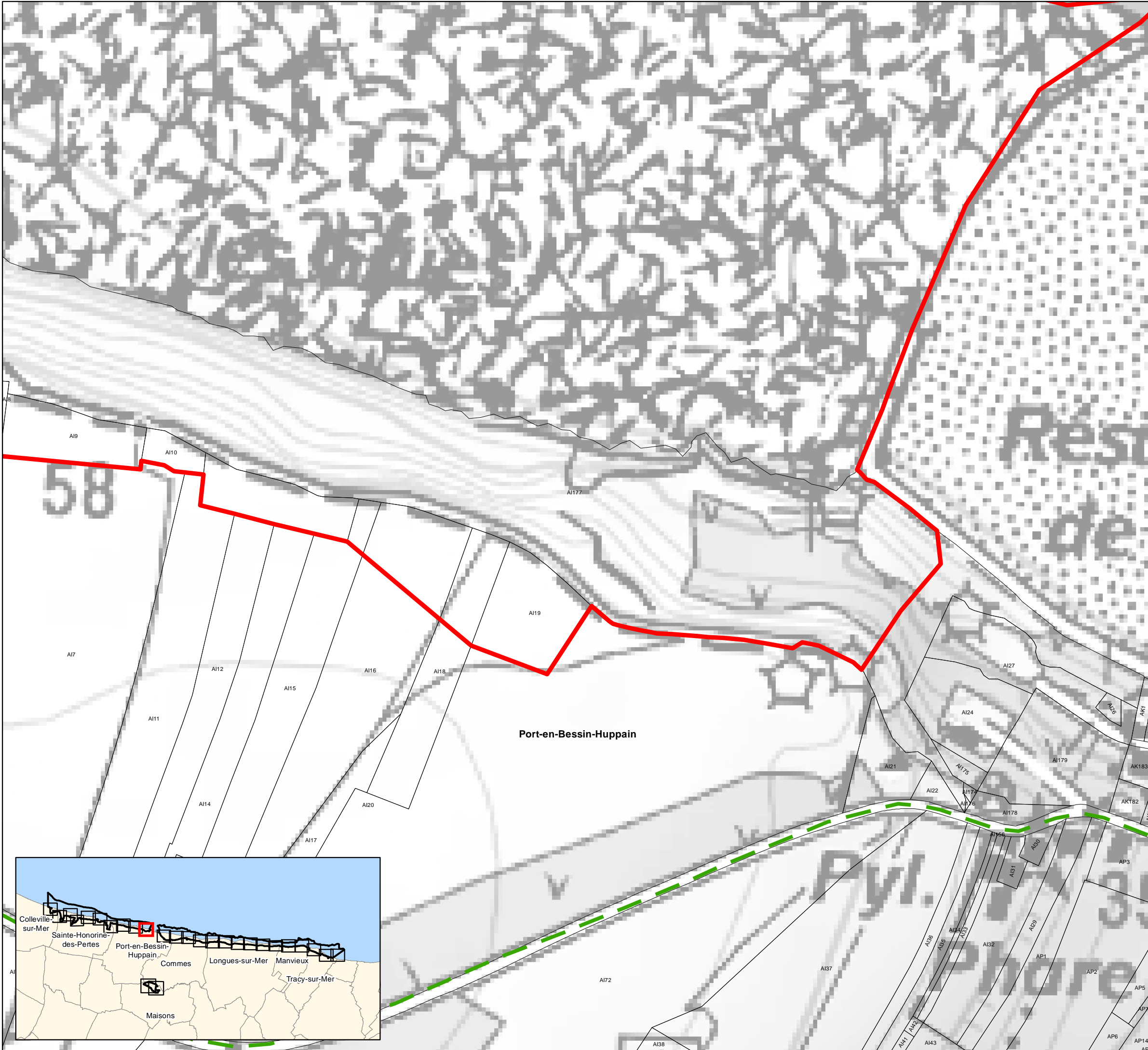
Sources : ©IGN SCAN25®,
DREAL Normandie, CD14, CDL,
Cadastré Etalab



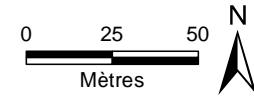
BESSIN ORIENTAL 10/27

LES LIMITES DE LA FUTURE RÉSERVE

-  Parcelles cadastrales
-  Vélomaritime
-  Limites de la future réserve
- Propriétés publiques**
-  Propriété du Département au titre des
Espaces Naturels Sensibles
-  Propriété du Conservatoire du littoral








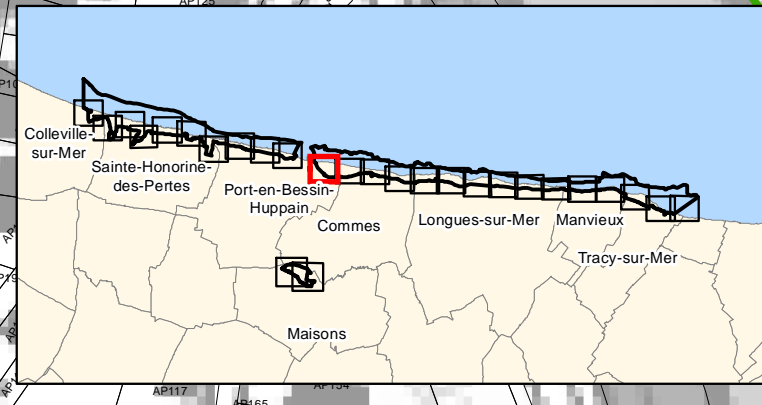
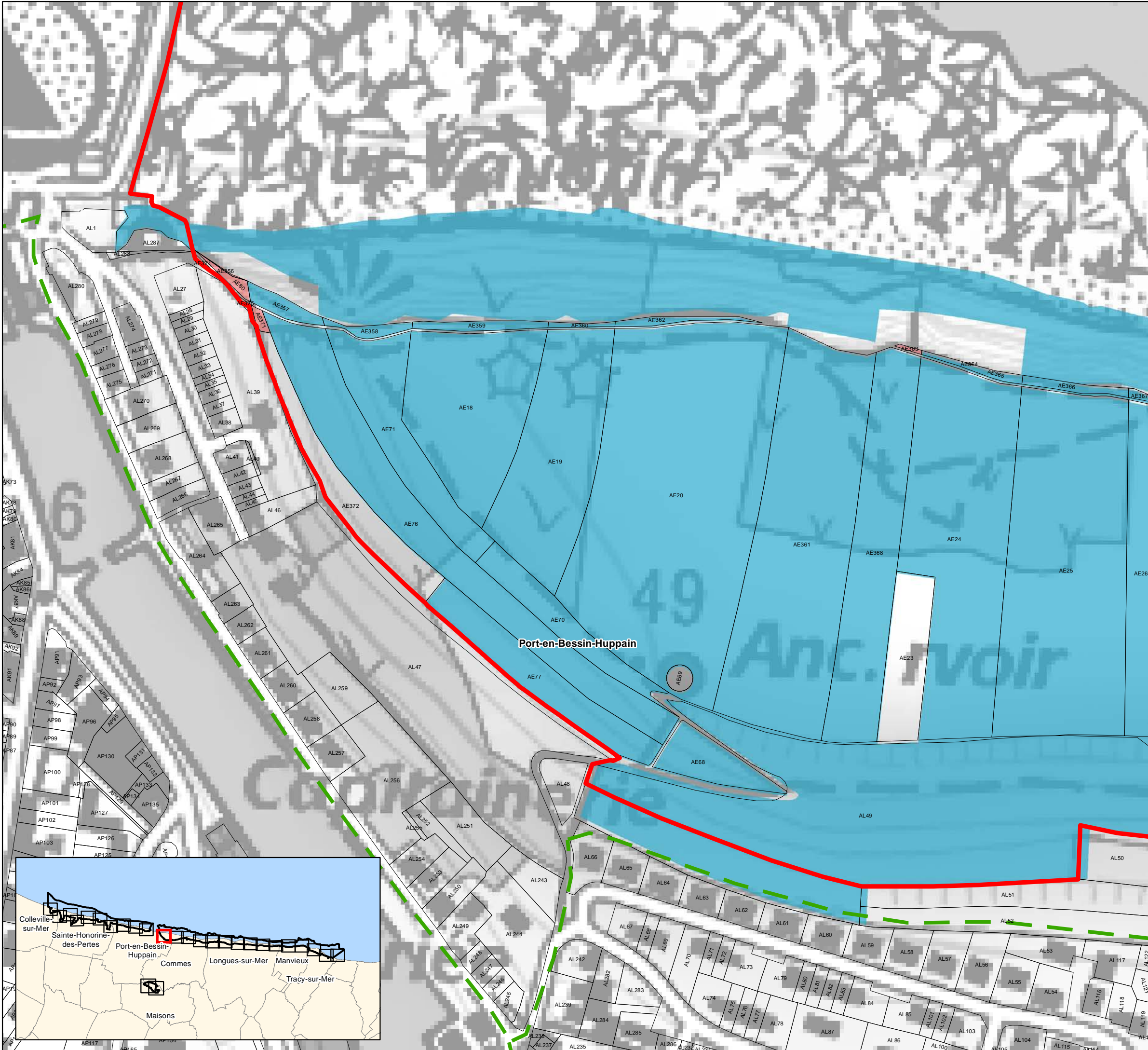
Sources : ©IGN SCAN25®,
DREAL Normandie, CD14, CDL,
Cadastré Etalab



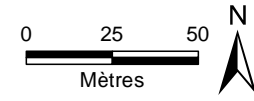
BESSIN ORIENTAL 11/27

LES LIMITES DE LA FUTURE RÉSERVE

-  Parcelles cadastrales
-  Vélomaritime
-  Limites de la future réserve
- Propriétés publiques**
-  Propriété du Département au titre des
Espaces Naturels Sensibles
-  Propriété du Conservatoire du littoral








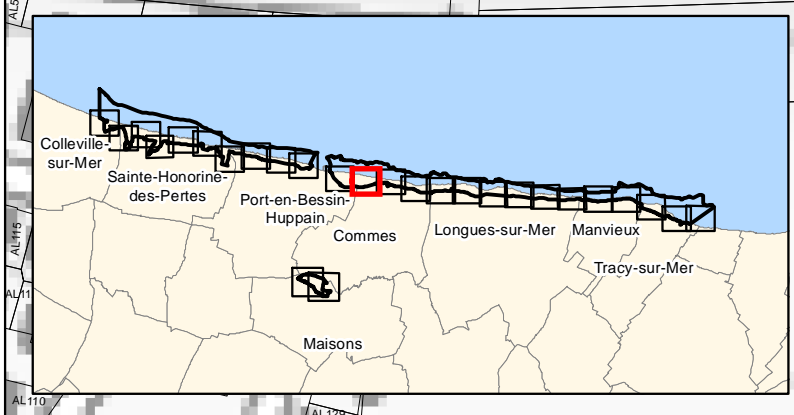
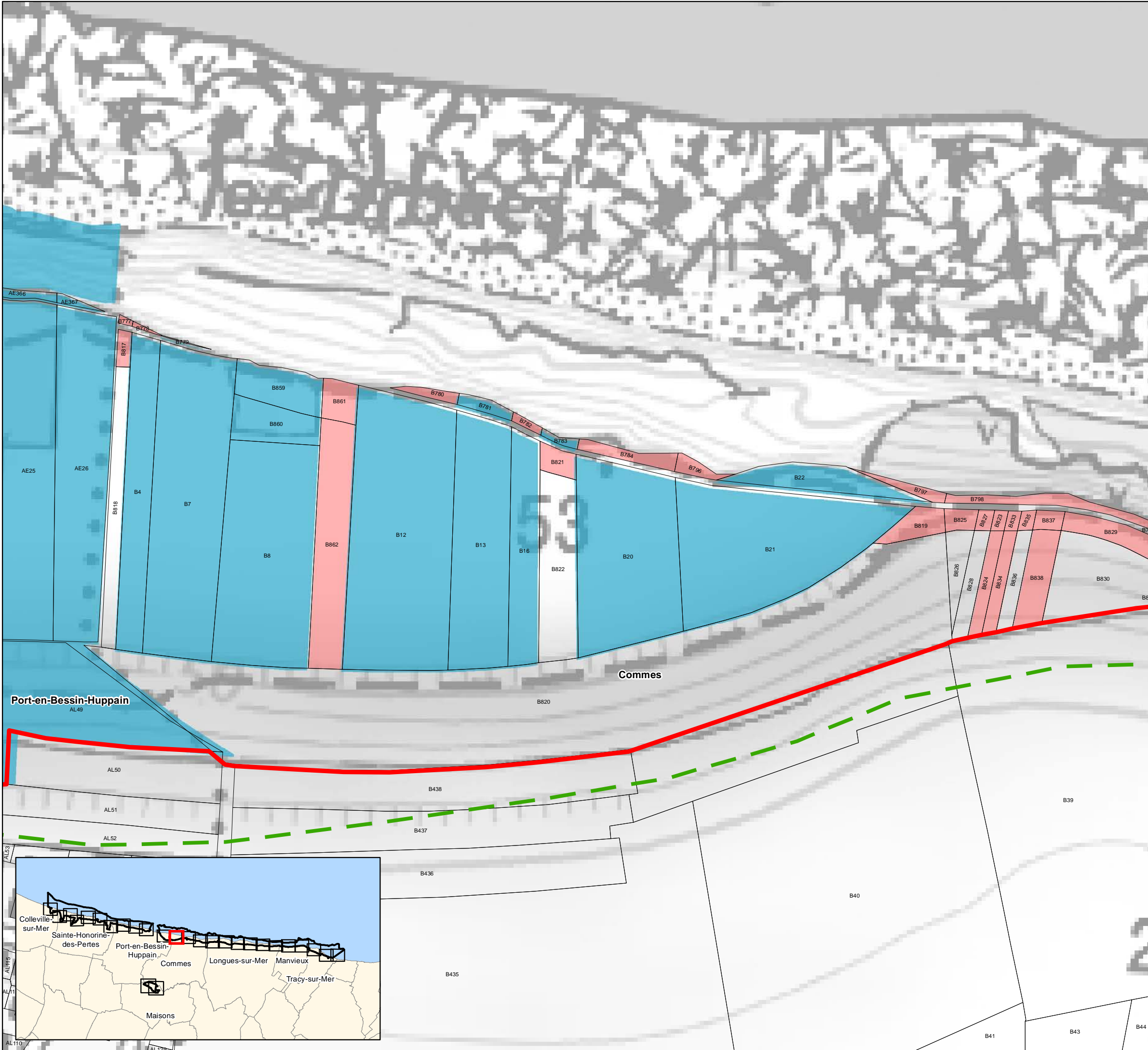
Sources : ©IGN SCAN25®,
DREAL Normandie, CD14, CDL,
Cadastré Etalab



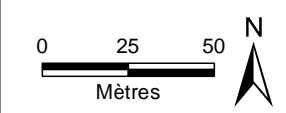
BESSIN ORIENTAL 12/27

**LES LIMITES
DE LA FUTURE RÉSERVE**

-  Parcelles cadastrales
-  Vélomaritime
-  Limites de la future réserve
- Propriétés publiques**
-  Propriété du Département au titre des
Espaces Naturels Sensibles
-  Propriété du Conservatoire du littoral








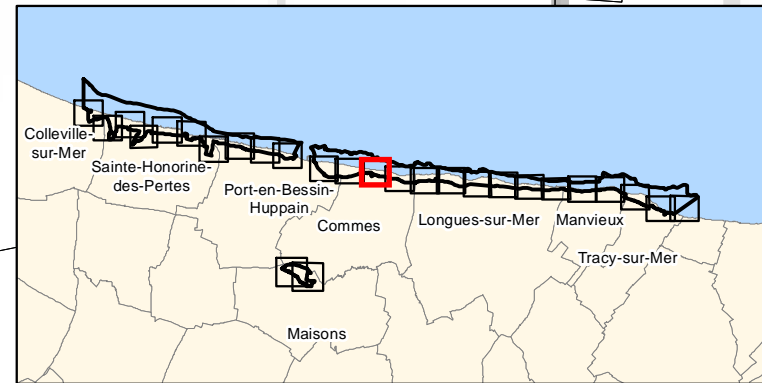
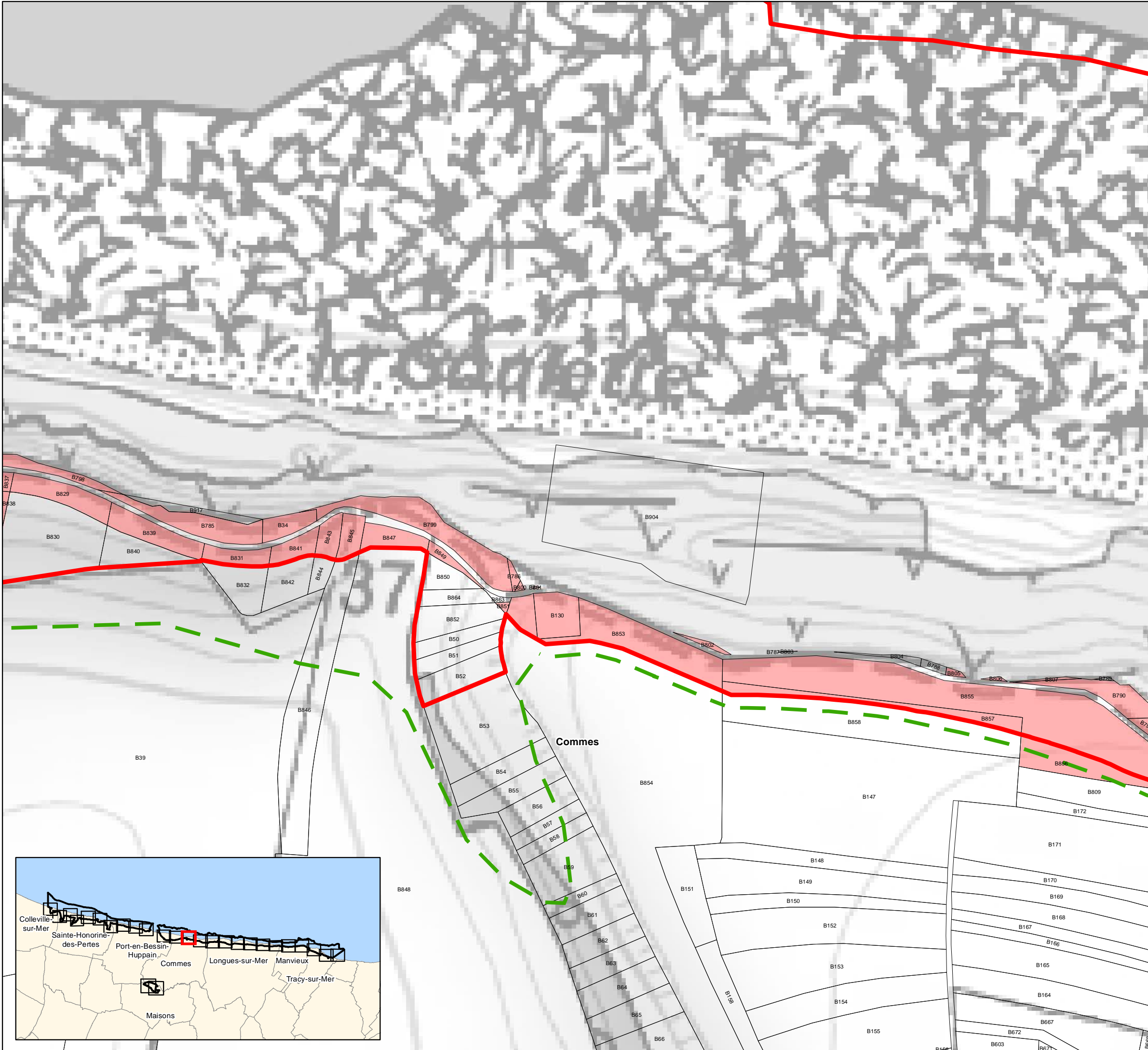
Sources : ©IGN SCAN25®,
DREAL Normandie, CD14, CDL,
Cadastre Etalab



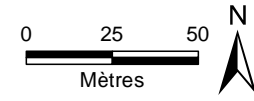
BESSIN ORIENTAL 13/27

**LES LIMITES
DE LA FUTURE RÉSERVE**

-  Parcelles cadastrales
-  Vélomaritime
-  Limites de la future réserve
- Propriétés publiques**
-  Propriété du Département au titre des
Espaces Naturels Sensibles
-  Propriété du Conservatoire du littoral








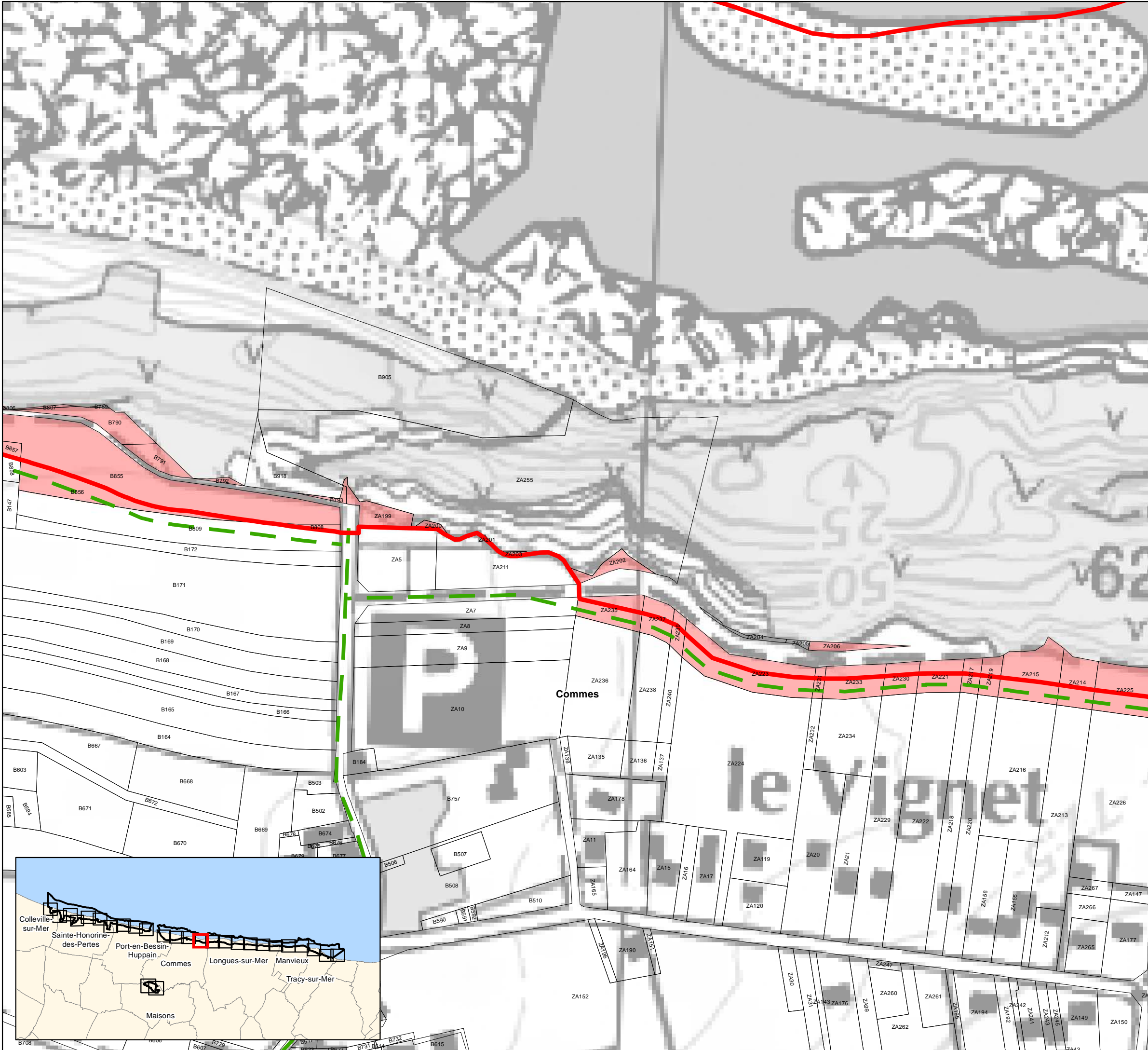
Sources : ©IGN SCAN25®,
DREAL Normandie, CD14, CDL,
Cadastre Etalab



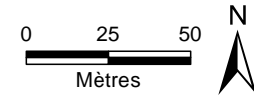
BESSIN ORIENTAL 14/27

**LES LIMITES
DE LA FUTURE RÉSERVE**

-  Parcelles cadastrales
-  Vélomaritime
-  Limites de la future réserve
- Propriétés publiques**
-  Propriété du Département au titre des
Espaces Naturels Sensibles
-  Propriété du Conservatoire du littoral








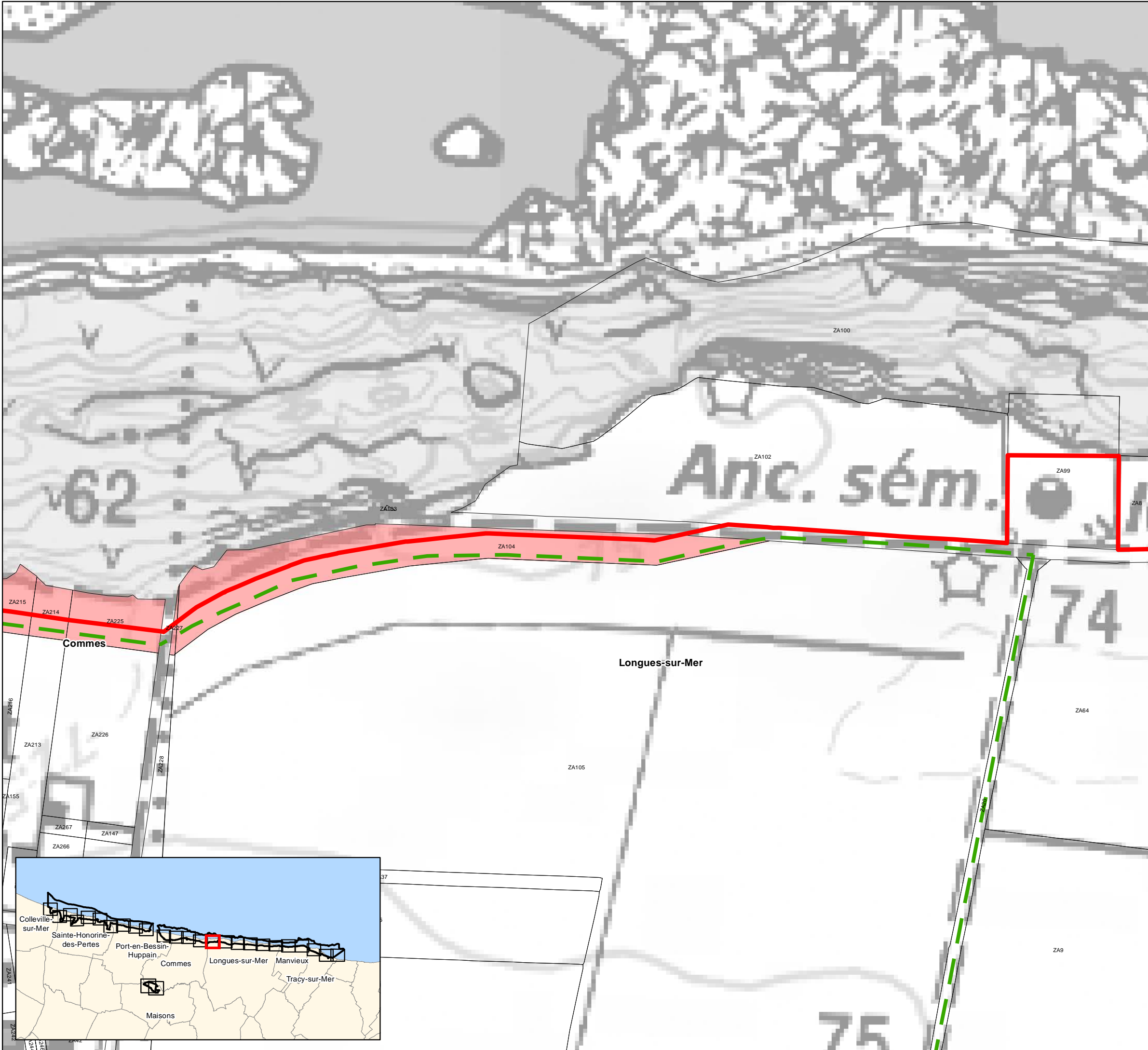
Sources : ©IGN SCAN25®,
DREAL Normandie, CD14, CDL,
Cadastré Etalab



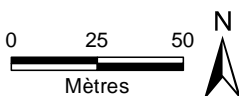
BESSIN ORIENTAL 15/27

LES LIMITES DE LA FUTURE RÉSERVE

-  Parcelles cadastrales
-  Vélomaritime
-  Limites de la future réserve
- Propriétés publiques**
-  Propriété du Département au titre des
Espaces Naturels Sensibles
-  Propriété du Conservatoire du littoral








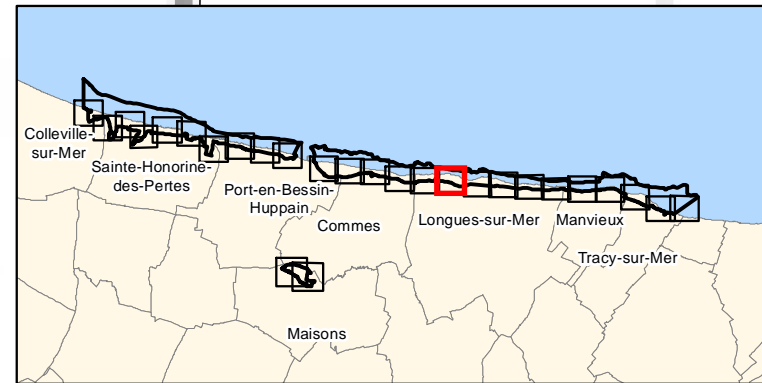
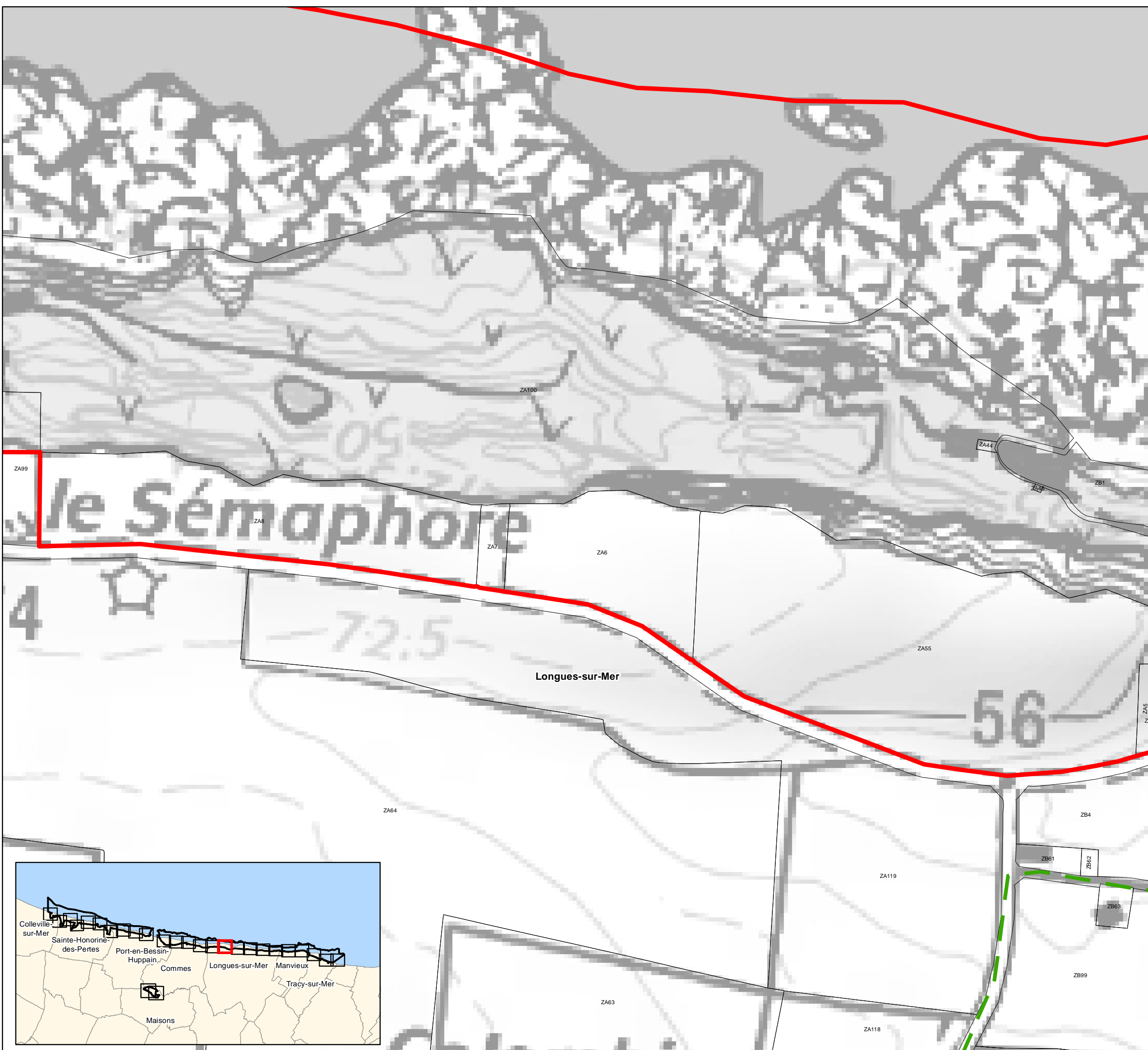
Sources : ©IGN SCAN25®,
DREAL Normandie, CD14, CDL,
Cadastré Etalab



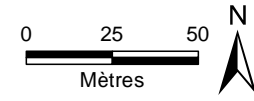
BESSIN ORIENTAL 16/27

LES LIMITES DE LA FUTURE RÉSERVE

-  Parcelles cadastrales
-  Vélomaritime
-  Limites de la future réserve
- Propriétés publiques**
-  Propriété du Département au titre des
Espaces Naturels Sensibles
-  Propriété du Conservatoire du littoral








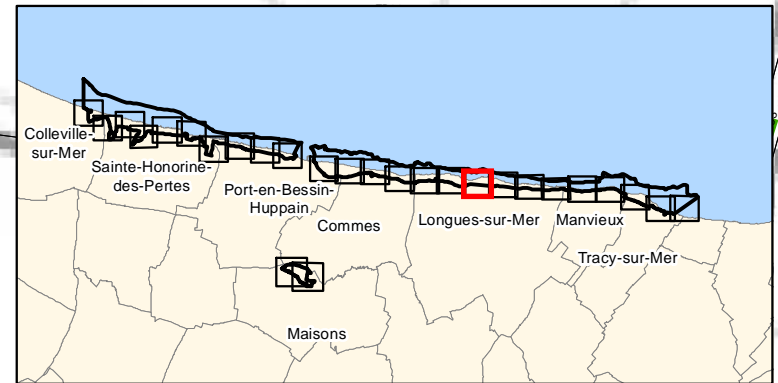
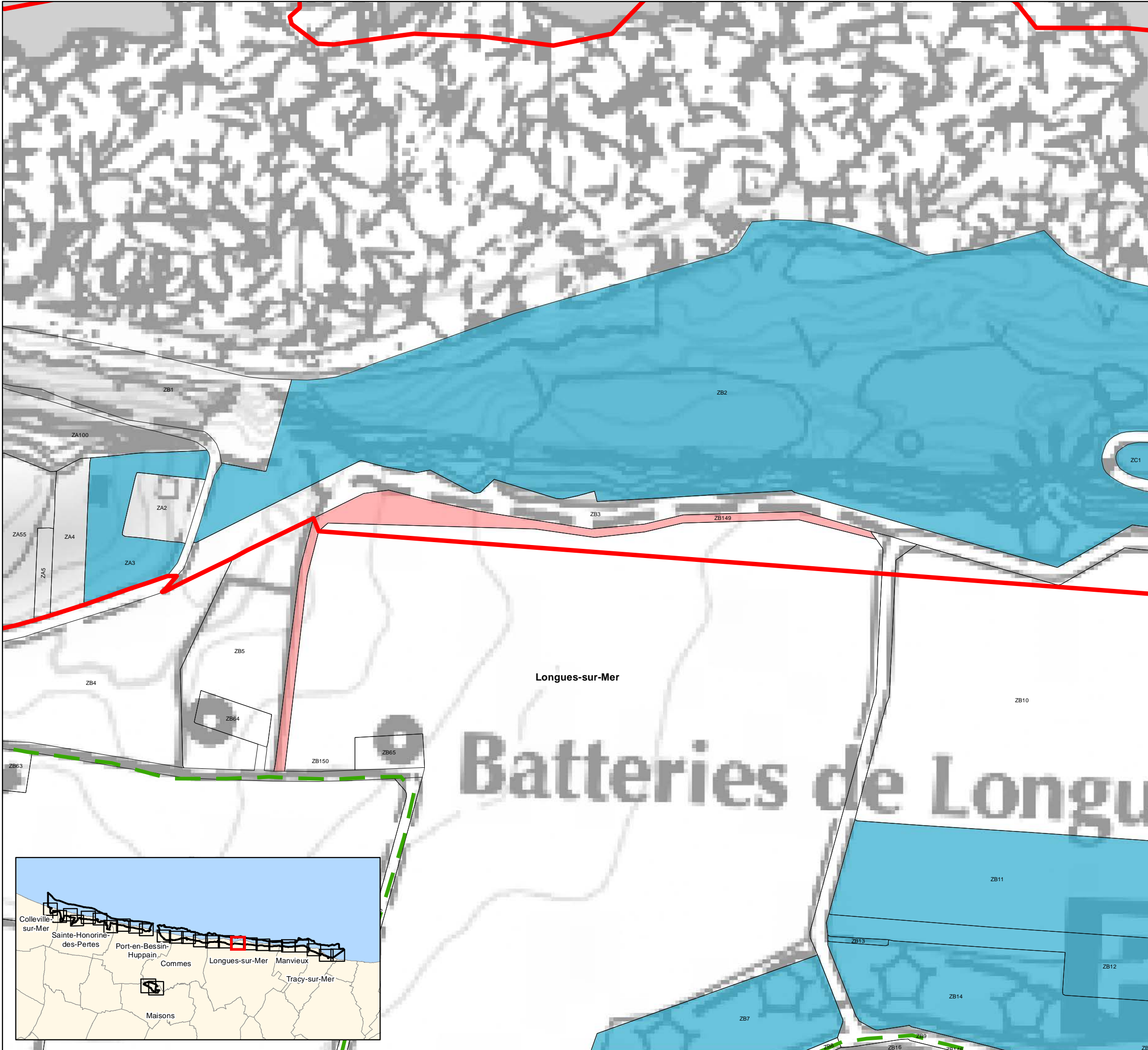
Sources : ©IGN SCAN25®,
DREAL Normandie, CD14, CDL,
Cadastré Etalab



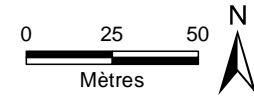
BESSIN ORIENTAL 17/27

LES LIMITES DE LA FUTURE RÉSERVE

-  Parcelles cadastrales
-  Vélomaritime
-  Limites de la future réserve
- Propriétés publiques**
-  Propriété du Département au titre des
Espaces Naturels Sensibles
-  Propriété du Conservatoire du littoral








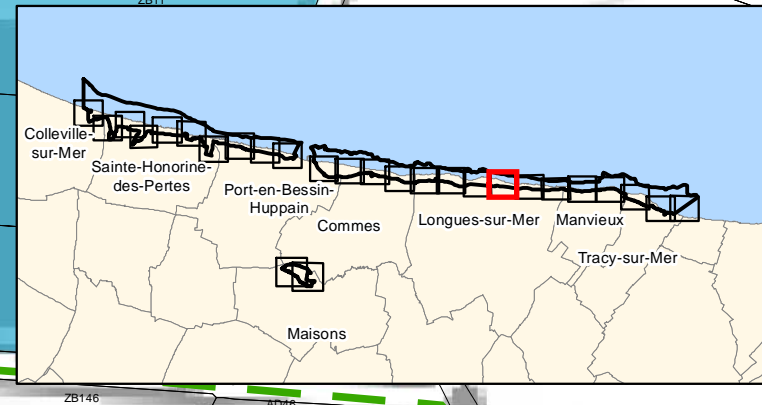
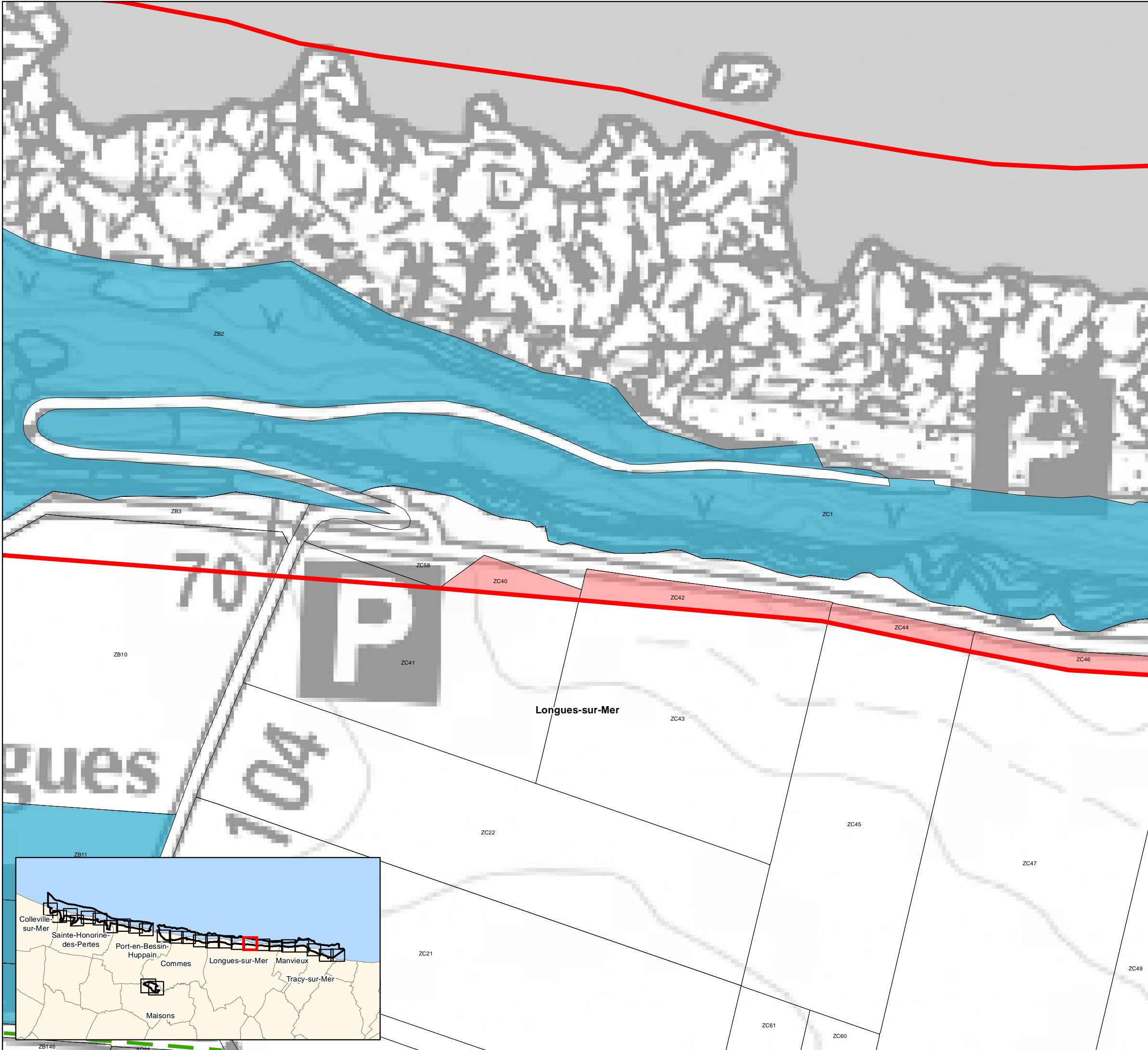
Sources : ©IGN SCAN25®,
DREAL Normandie, CD14, CDL,
Cadastré Etalab



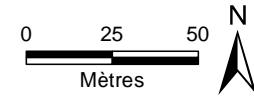
BESSIN ORIENTAL 18/27

**LES LIMITES
DE LA FUTURE RÉSERVE**

-  Parcelles cadastrales
-  Vélomaritime
-  Limites de la future réserve
- Propriétés publiques**
-  Propriété du Département au titre des
Espaces Naturels Sensibles
-  Propriété du Conservatoire du littoral








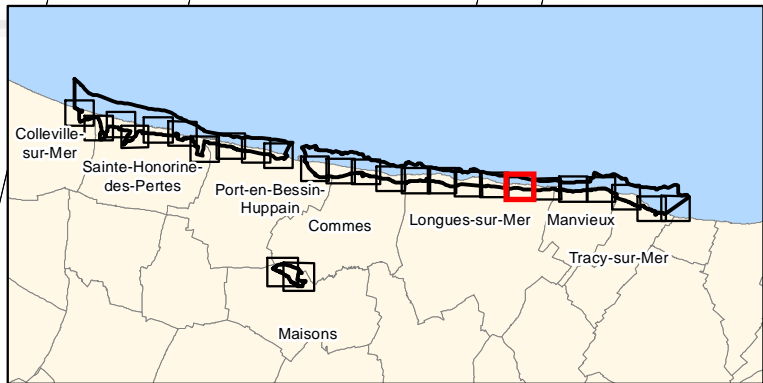
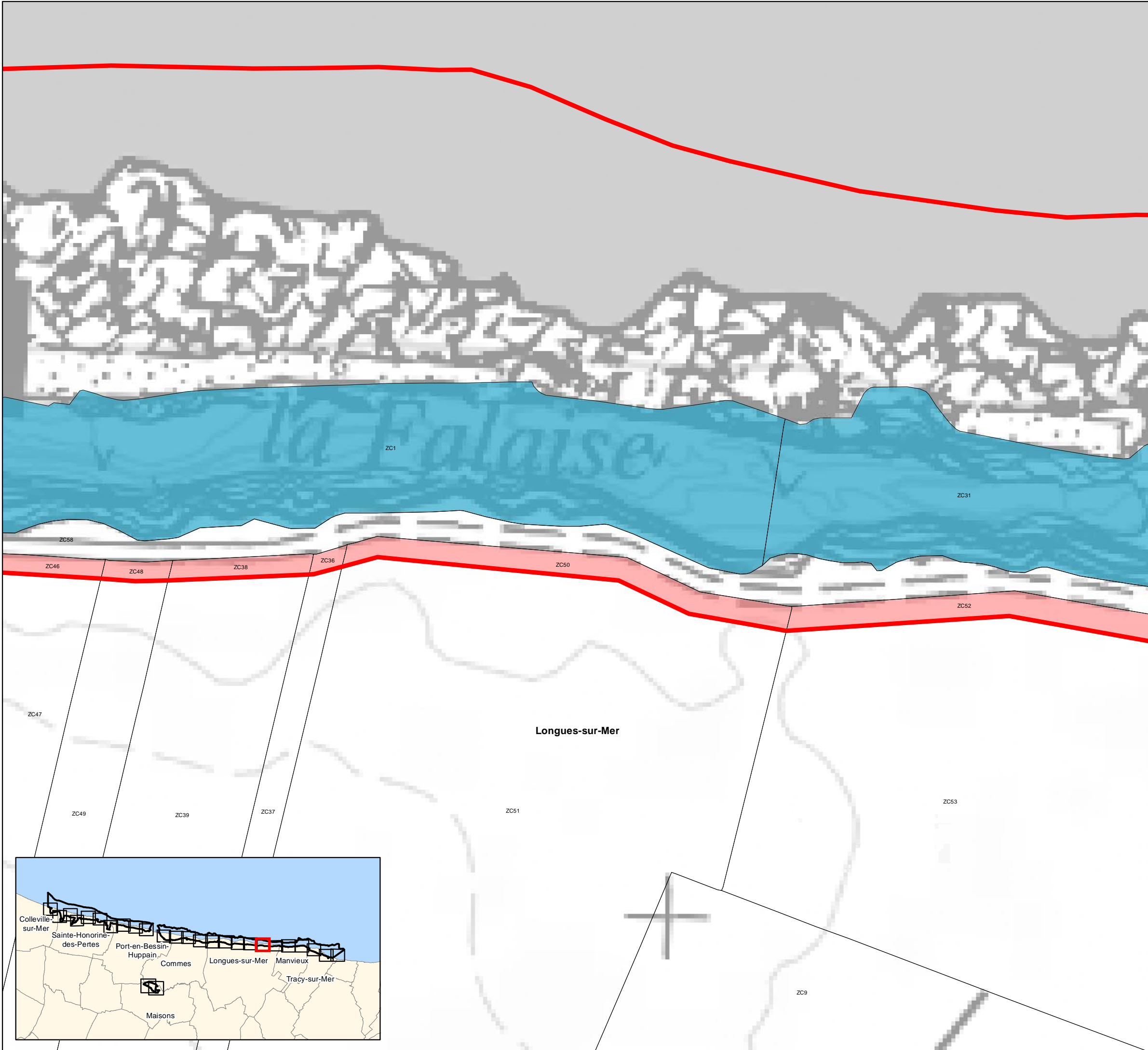
Sources : ©IGN SCAN25®,
DREAL Normandie, CD14, CDL,
Cadastre Etalab



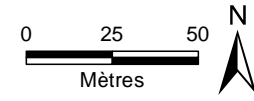
BESSIN ORIENTAL 19/27

LES LIMITES DE LA FUTURE RÉSERVE

-  Parcelles cadastrales
-  Vélomaritime
-  Limites de la future réserve
- Propriétés publiques**
-  Propriété du Département au titre des
Espaces Naturels Sensibles
-  Propriété du Conservatoire du littoral








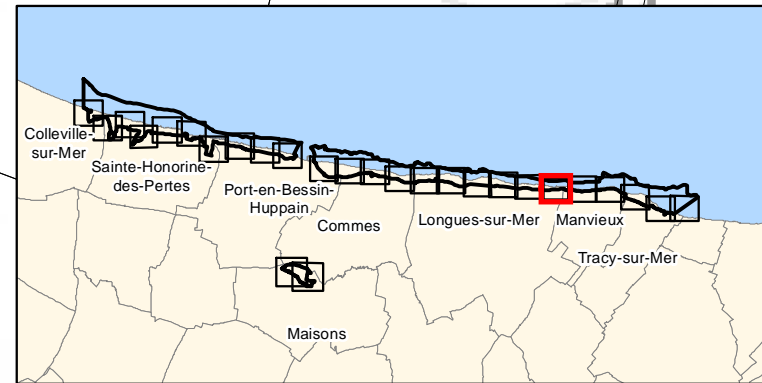
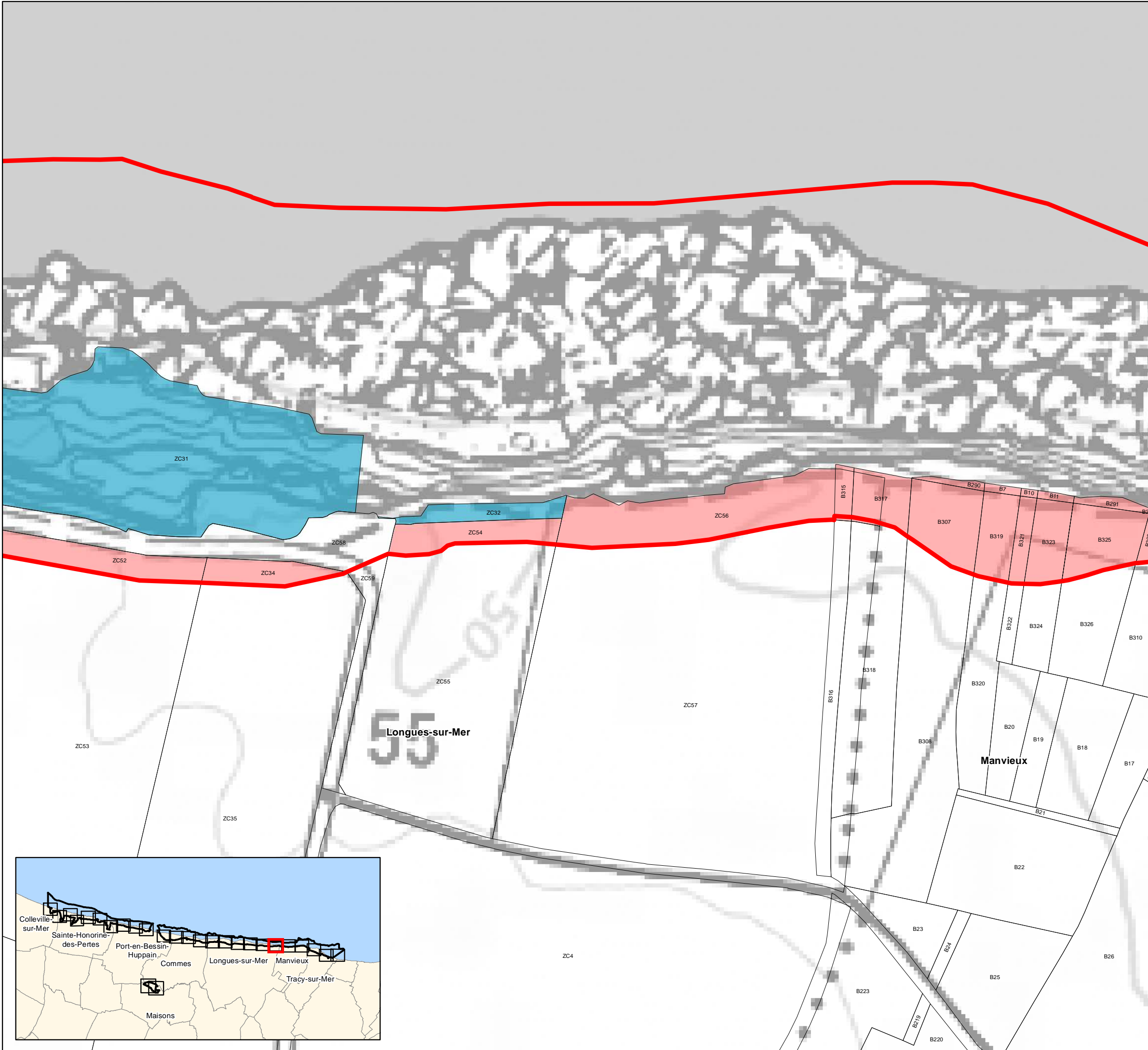
Sources : ©IGN SCAN25®,
DREAL Normandie, CD14, CDL,
Cadastre Etalab



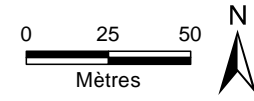
BESSIN ORIENTAL 20/27

**LES LIMITES
DE LA FUTURE RÉSERVE**

-  Parcelles cadastrales
-  Vélomaritime
-  Limites de la future réserve
- Propriétés publiques**
-  Propriété du Département au titre des
Espaces Naturels Sensibles
-  Propriété du Conservatoire du littoral








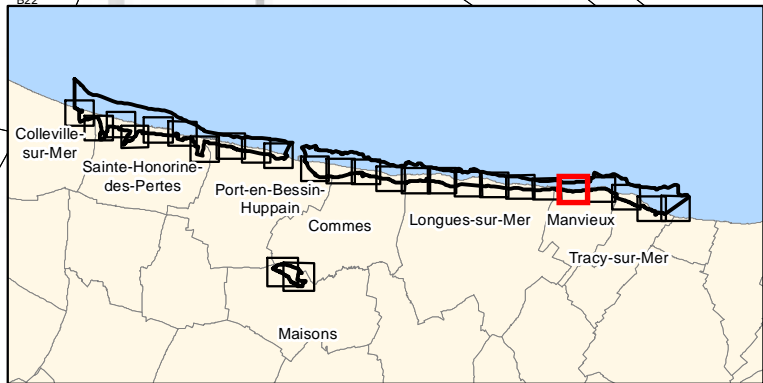
Sources : ©IGN SCAN25®,
DREAL Normandie, CD14, CDL,
Cadastré Etalab



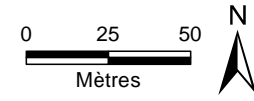
BESSIN ORIENTAL 21/27

**LES LIMITES
DE LA FUTURE RÉSERVE**

-  Parcelles cadastrales
-  Vélomaritime
-  Limites de la future réserve
- Propriétés publiques**
-  Propriété du Département au titre des
Espaces Naturels Sensibles
-  Propriété du Conservatoire du littoral








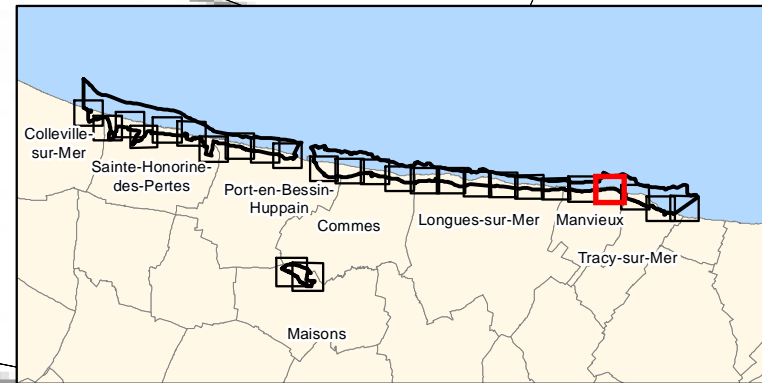
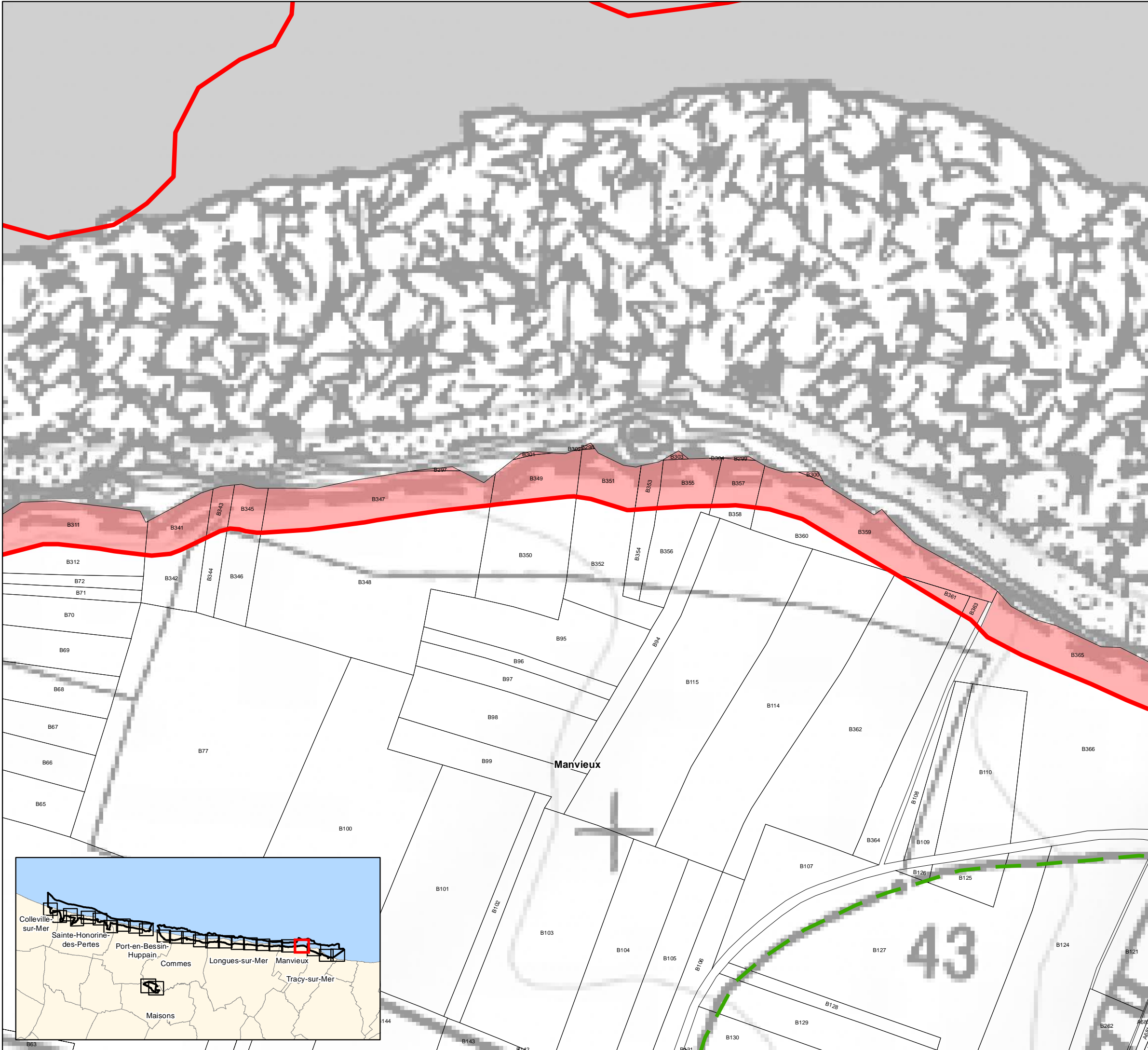
Sources : ©IGN SCAN25®,
DREAL Normandie, CD14, CDL,
Cadastre Etalab



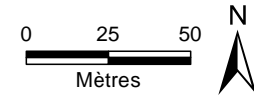
BESSIN ORIENTAL 22/27

LES LIMITES DE LA FUTURE RÉSERVE

-  Parcelles cadastrales
-  Vélomaritime
-  Limites de la future réserve
- Propriétés publiques**
-  Propriété du Département au titre des
Espaces Naturels Sensibles
-  Propriété du Conservatoire du littoral








Sources : ©IGN SCAN25®,
DREAL Normandie, CD14, CDL,
Cadastré Etalab

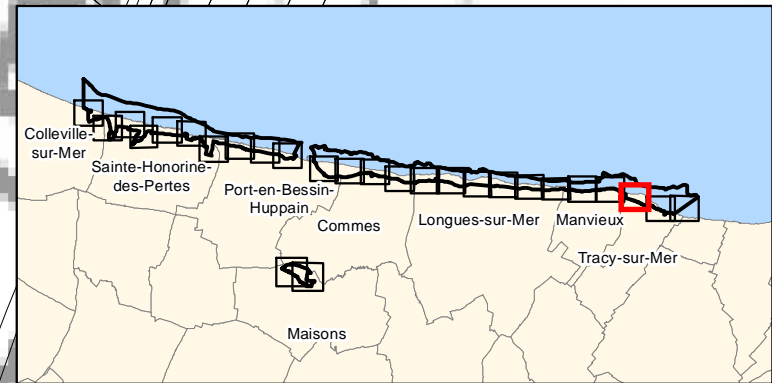
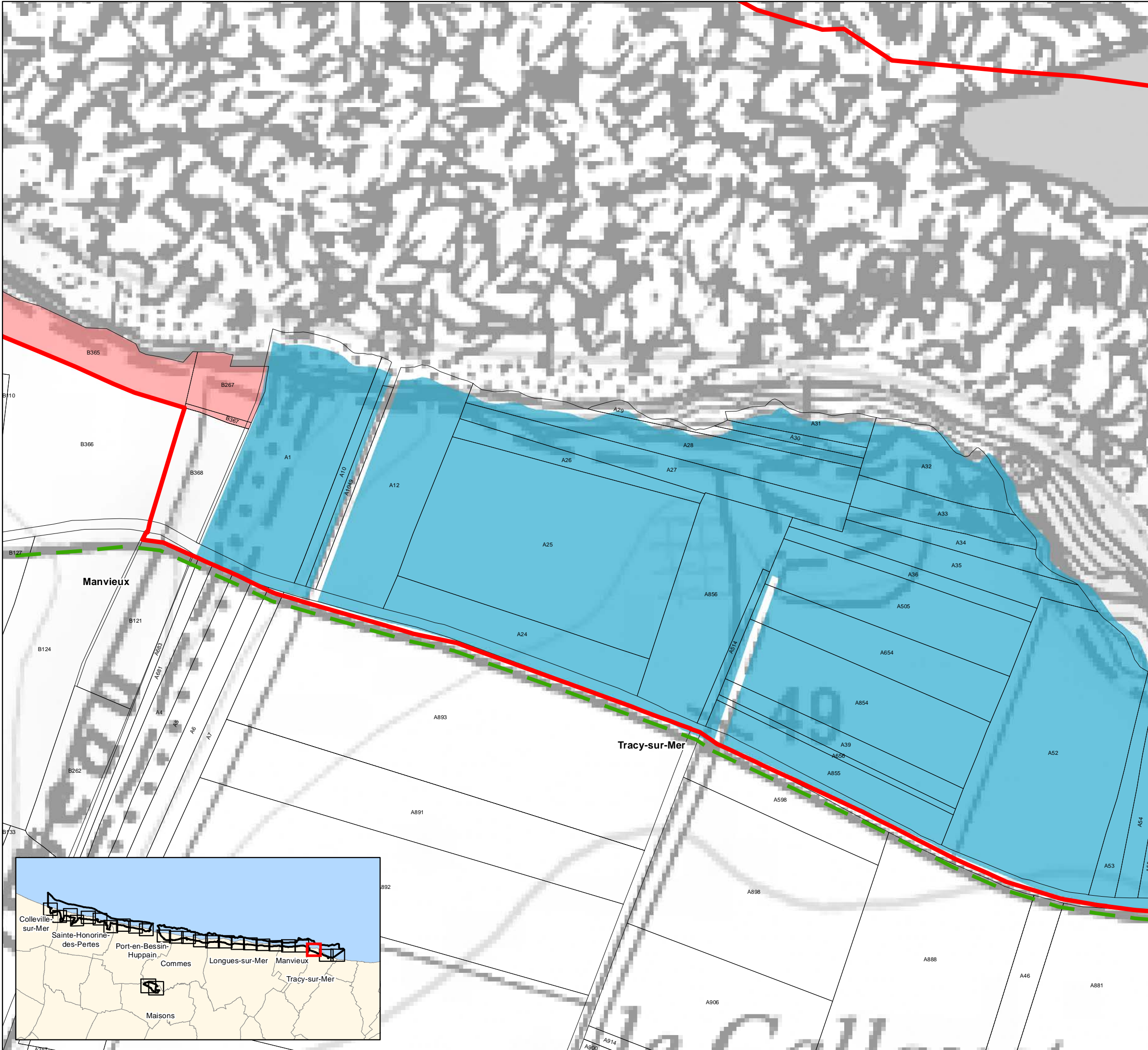


Février 2022

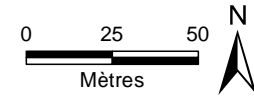
BESSIN ORIENTAL 23/27

LES LIMITES DE LA FUTURE RÉSERVE

-  Parcelles cadastrales
-  Vélomaritime
-  Limites de la future réserve
- Propriétés publiques**
 -  Propriété du Département au titre des Espaces Naturels Sensibles
 -  Propriété du Conservatoire du littoral








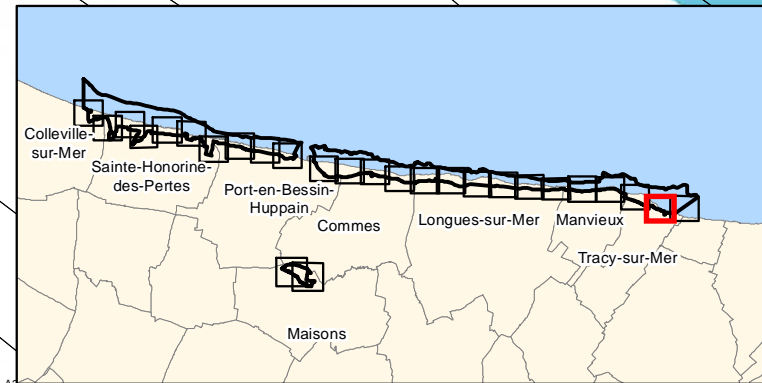
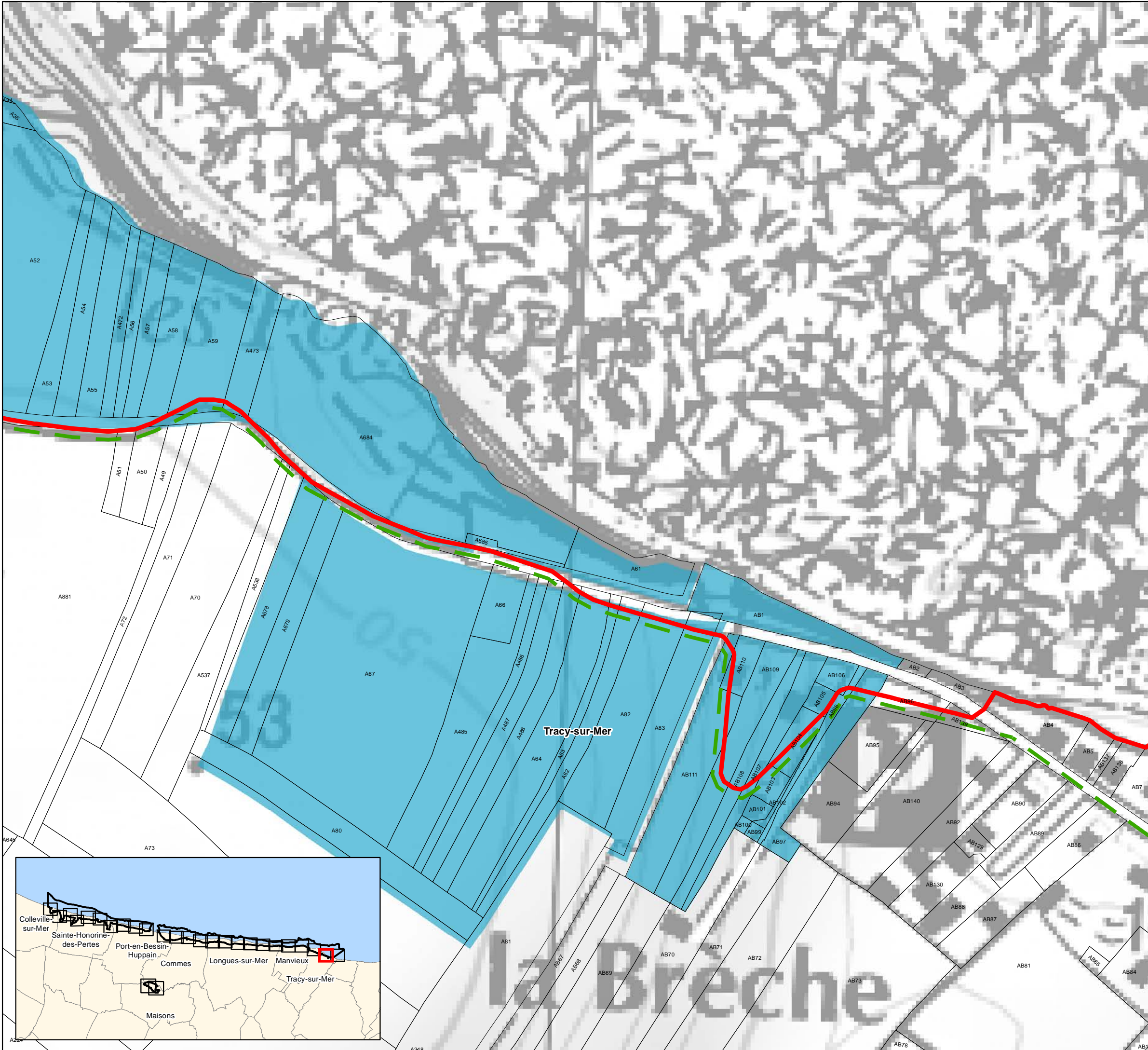
Sources : ©IGN SCAN25®,
DREAL Normandie, CD14, CDL,
Cadastre Etalab



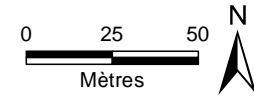
BESSIN ORIENTAL 24/27

**LES LIMITES
DE LA FUTURE RÉSERVE**

-  Parcelles cadastrales
-  Vélomaritime
-  Limites de la future réserve
- Propriétés publiques**
-  Propriété du Département au titre des
Espaces Naturels Sensibles
-  Propriété du Conservatoire du littoral








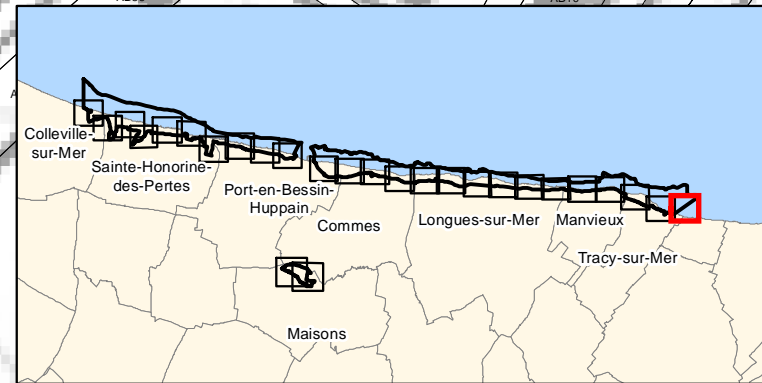
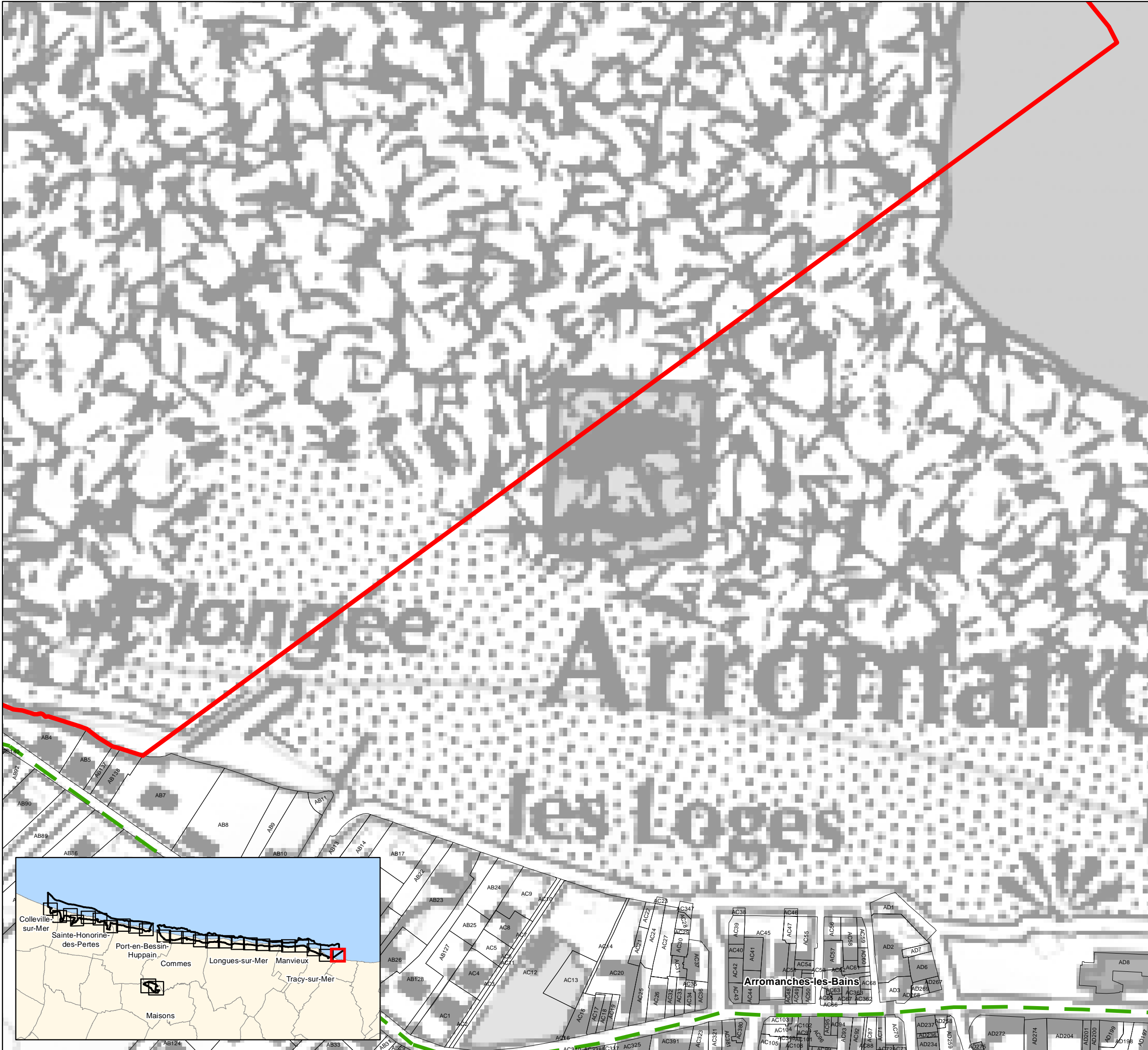
Sources : ©IGN SCAN25®,
DREAL Normandie, CD14, CDL,
Cadastré Etalab



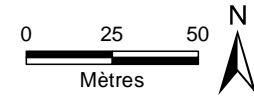
BESSIN ORIENTAL 25/27

**LES LIMITES
DE LA FUTURE RÉSERVE**

-  Parcelles cadastrales
-  Vélomaritime
-  Limites de la future réserve
- Propriétés publiques**
-  Propriété du Département au titre des
Espaces Naturels Sensibles
-  Propriété du Conservatoire du littoral








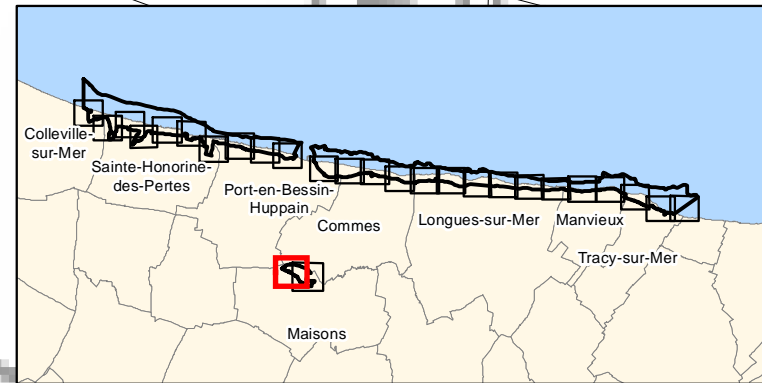
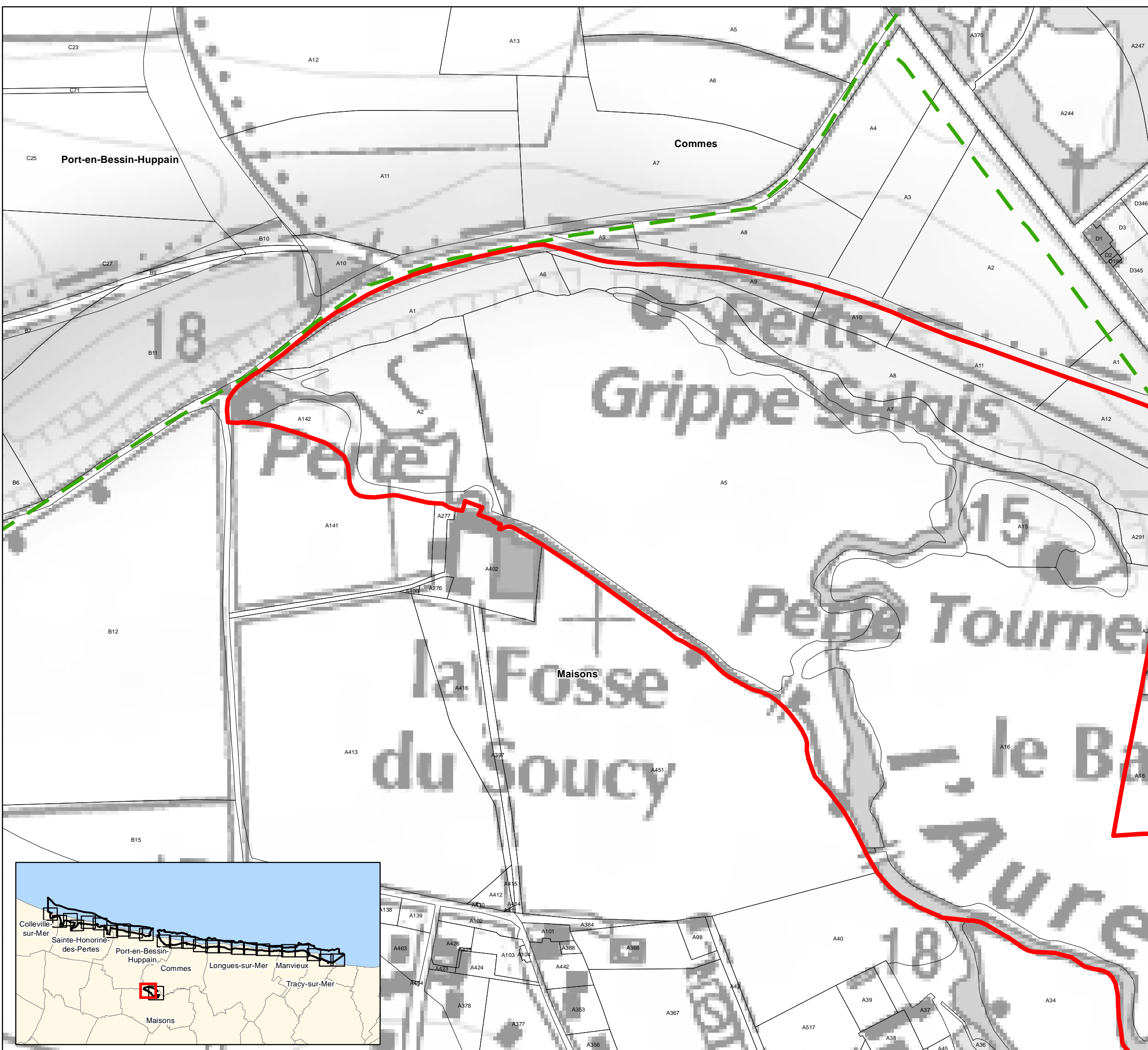
Sources : ©IGN SCAN25®,
DREAL Normandie, CD14, CDL,
Cadastré Etalab



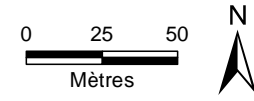
BESSIN ORIENTAL 26/27

**LES LIMITES
DE LA FUTURE RÉSERVE**

-  Parcelles cadastrales
-  Vélomaritime
-  Limites de la future réserve
- Propriétés publiques**
-  Propriété du Département au titre des
Espaces Naturels Sensibles
-  Propriété du Conservatoire du littoral








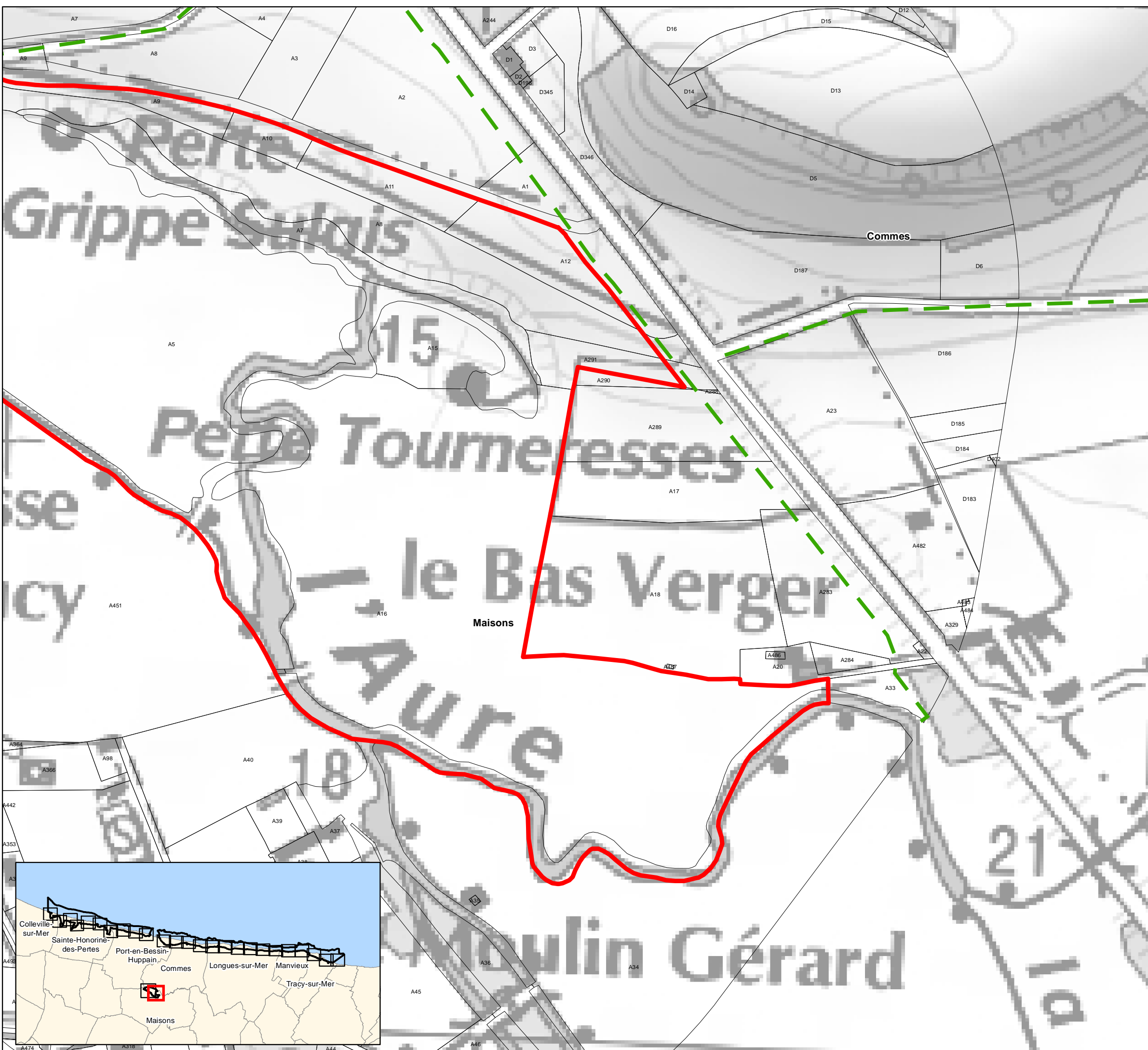
Sources : ©IGN SCAN25®,
DREAL Normandie, CD14, CDL,
Cadastré Etalab



BESSIN ORIENTAL 27/27

LES LIMITES DE LA FUTURE RÉSERVE

-  Parcelles cadastrales
-  Vélomaritime
-  Limites de la future réserve
- Propriétés publiques**
-  Propriété du Département au titre des
Espaces Naturels Sensibles
-  Propriété du Conservatoire du littoral



Sources : ©IGN SCAN25®,
DREAL Normandie, CD14, CDL,
Cadastre Etalab



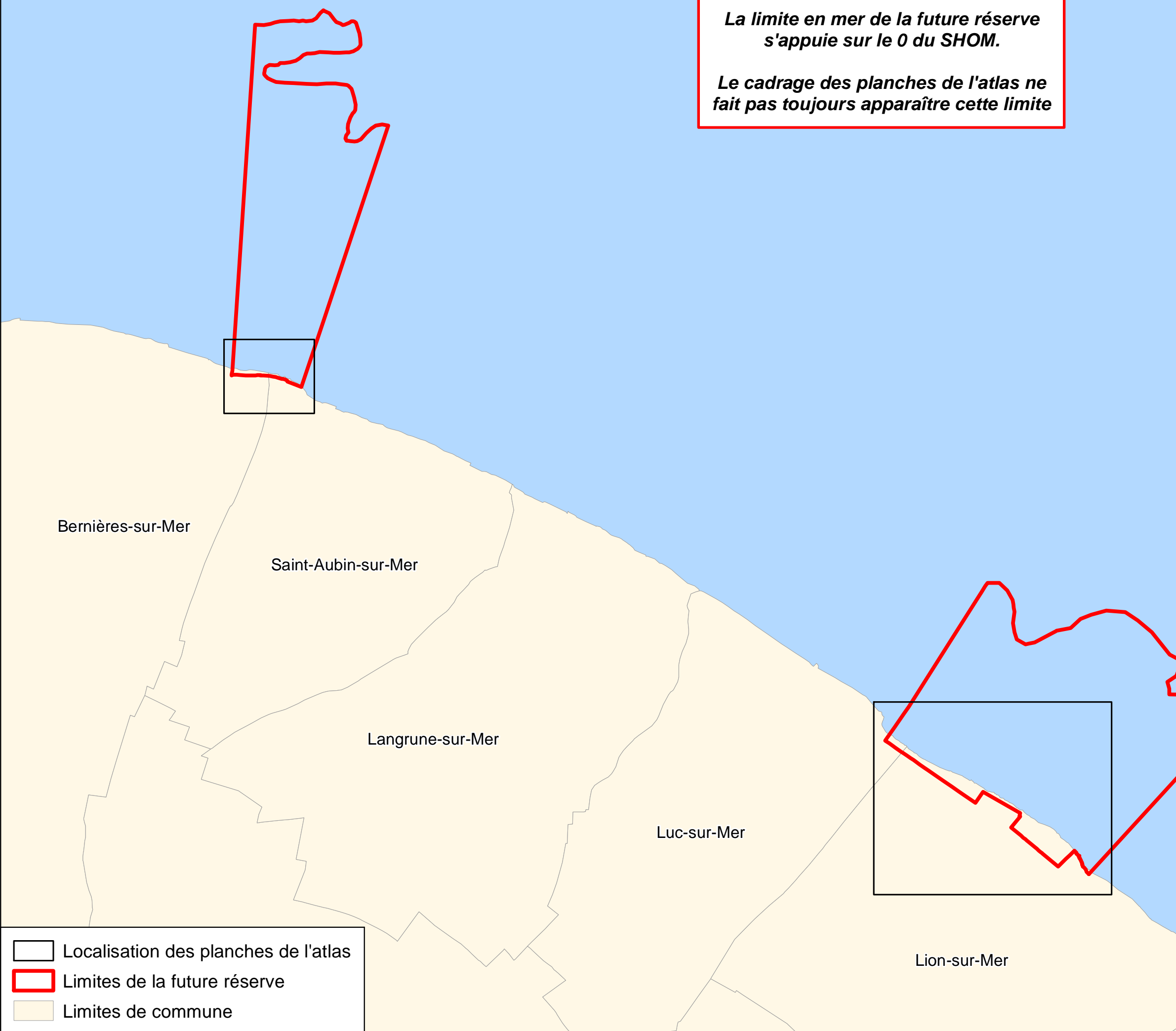
**FALAISES DU CAP ROMAIN ET
DE LUC-SUR-MER À LION-SUR-MER**

**LES LIMITES
DE LA FUTURE RÉSERVE**

TABLEAU D'ASSEMBLAGE

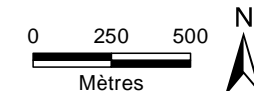
**La limite en mer de la future réserve
s'appuie sur le 0 du SHOM.**

**Le cadrage des planches de l'atlas
ne fait pas toujours apparaître cette limite**



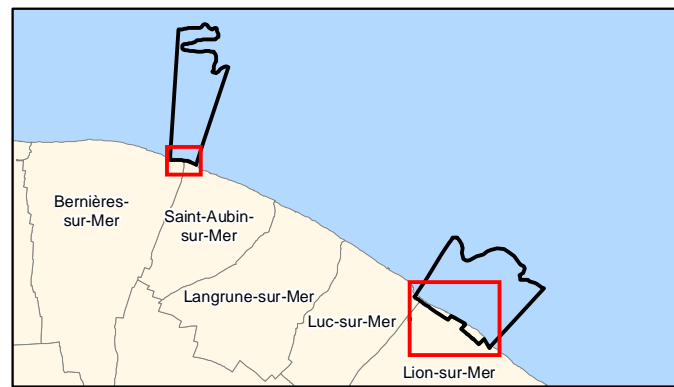
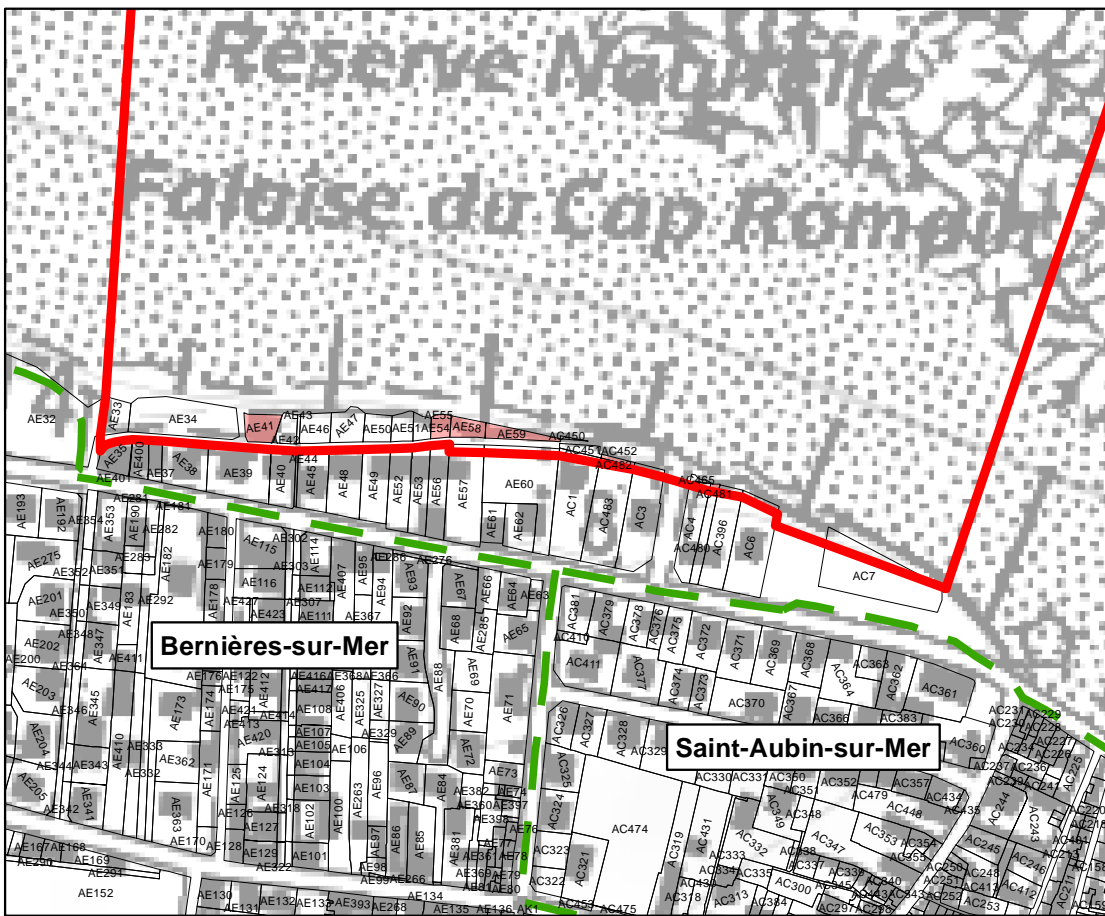
- Localisation des planches de l'atlas
- Limites de la future réserve
- Limites de commune

Sources : ©IGN BD TOPO®;
DREAL Normandie




Février 2022








**FALAISES DU CAP ROMAIN
ET DE LUC-SUR-MER
À LION-SUR-MER**




**PRÉFET
DU CALVADOS**
*Liberté
Égalité
Fraternité*

Projet de création
de la réserve naturelle
nationale des falaises
jurassiques du Calvados

**LES LIMITES
DE LA FUTURE RÉSERVE**

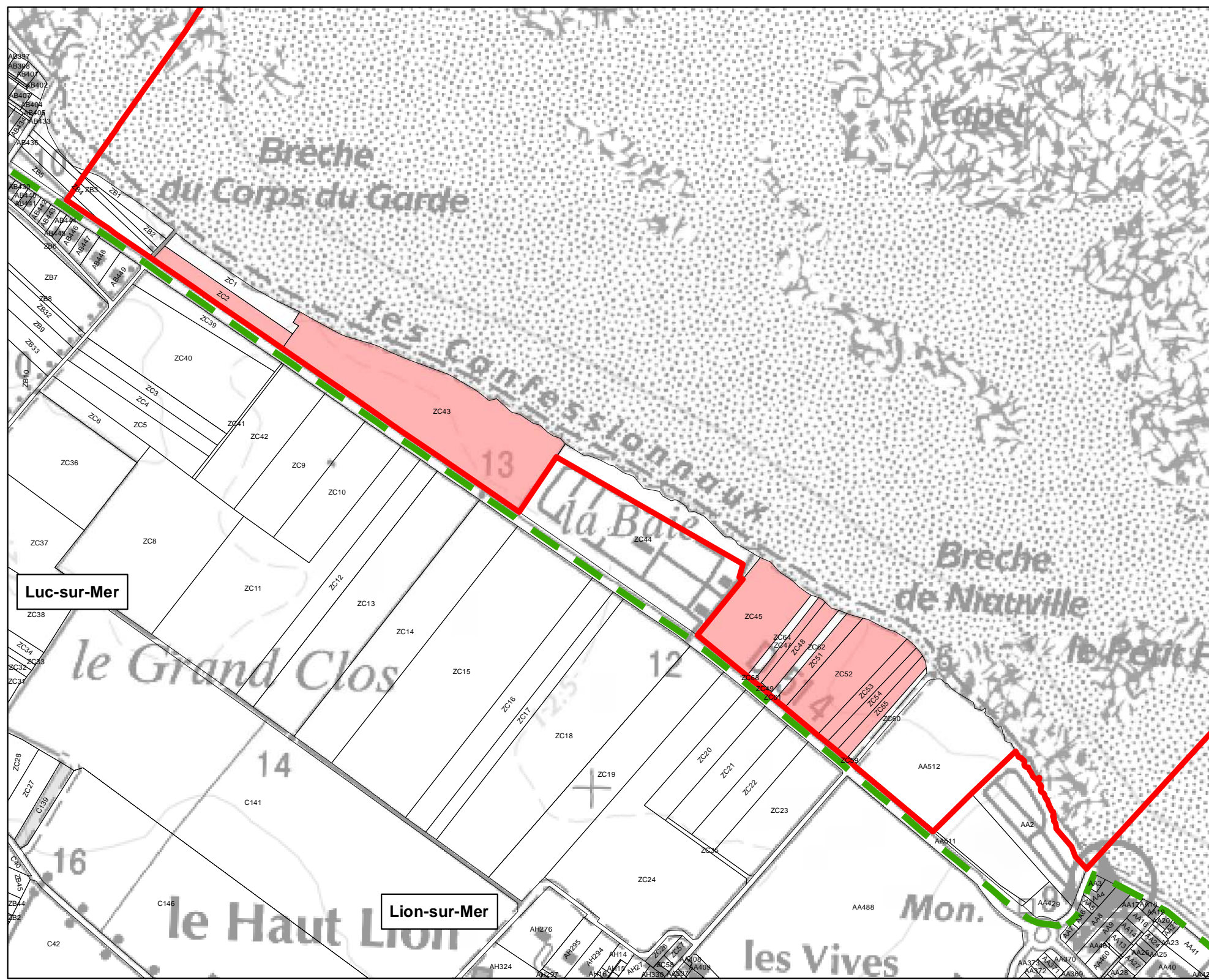
 Parcelles cadastrales
 Vélomaritime (en service ou en projet)
 Limites de la future réserve

Propriétés publiques

 Propriété du Département au titre des Espaces Naturels Sensibles
 Propriété du Conservatoire du littoral


**La limite en mer de la future réserve
s'appuie sur le 0 du SHOM.**

**Le cadrage des planches de l'atlas ne
fait pas apparaître cette limite**



La limite en mer de la future réserve s'appuie sur le 0 du SHOM.

Le cadrage des planches de l'atlas ne fait pas toujours apparaître cette limite



Projet de création
de la réserve naturelle
nationale des falaises
jurassiques du Calvados

FALAISES DES VACHES NOIRES

**LES LIMITES
DE LA FUTURE RÉSERVE**

TABLEAU D'ASSEMBLAGE

Blonville-sur-Mer




Villers-sur-Mer

Auberville

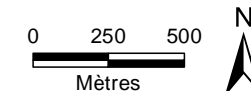
Houlgate

Gonneville-sur-Mer

Dives-sur-Mer

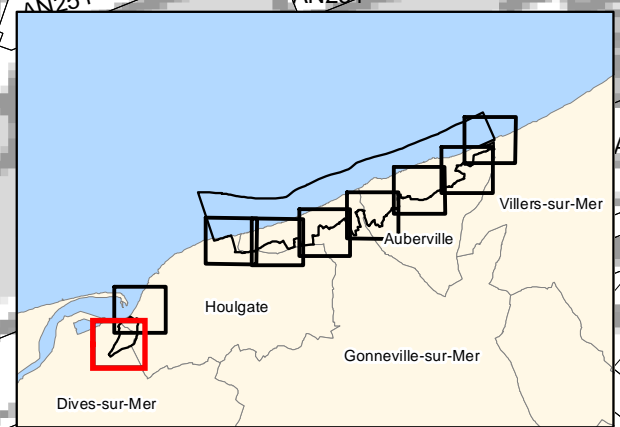
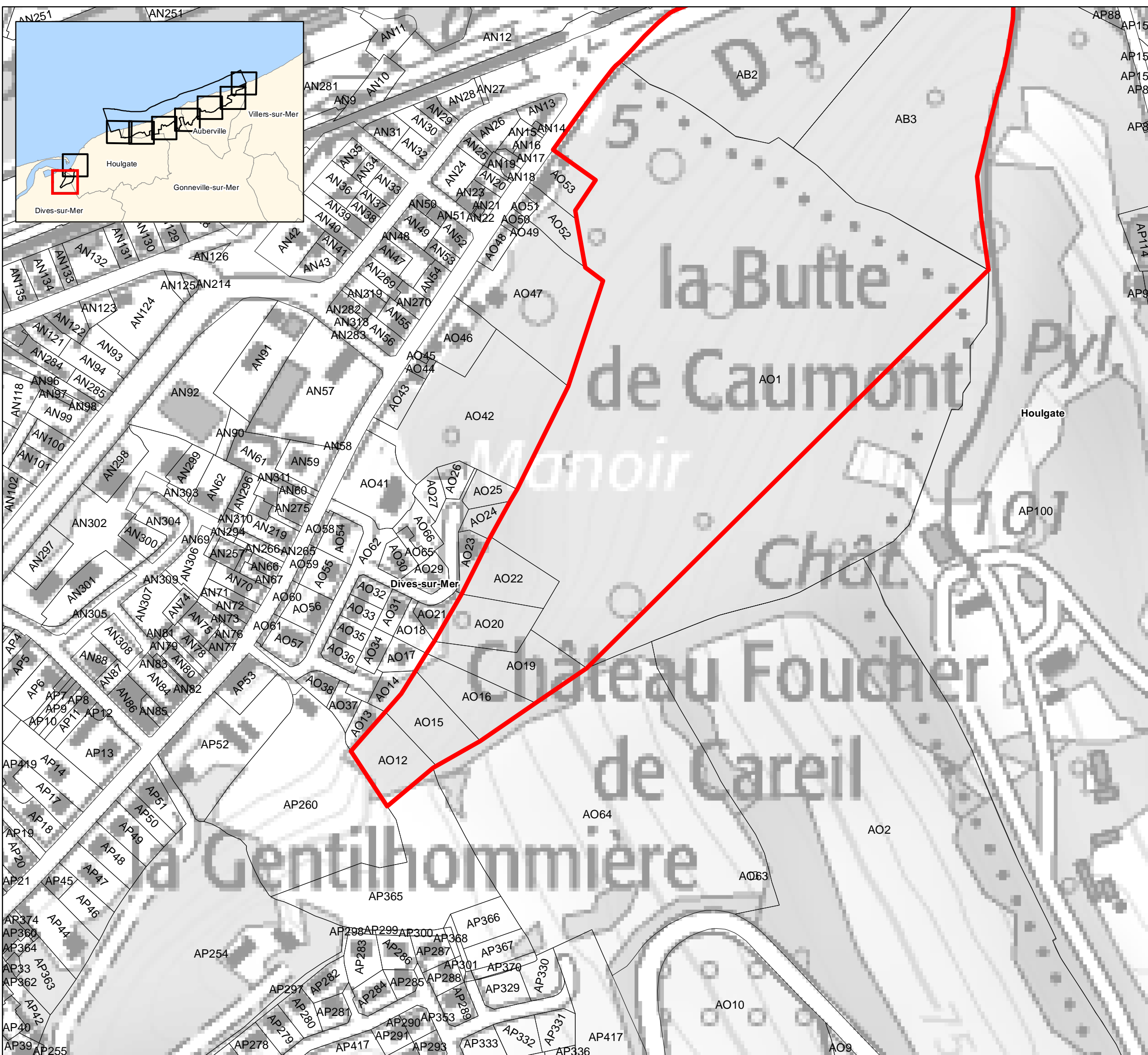
-  Localisation des planches de l'atlas
-  Limites de la future réserve
-  Limites de commune

Sources : ©IGN BD TOPO®;
DREAL Normandie



Février 2022









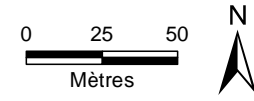
Projet de création
de la réserve naturelle
nationale des falaises
jurassiques du Calvados

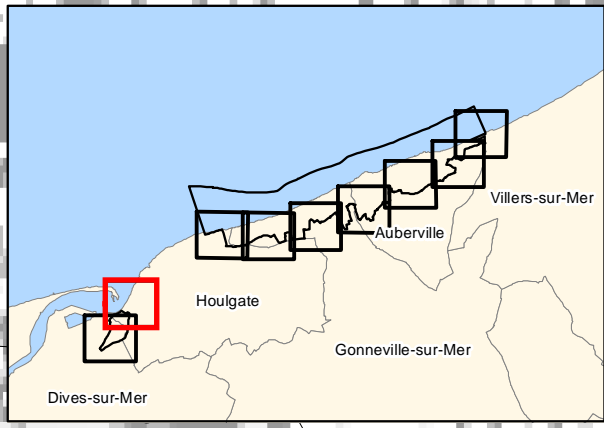
FALAISES DES VACHES NOIRES 1/9

**LES LIMITES
DE LA FUTURE RÉSERVE**

-  Parcelles cadastrales
-  Limites de la future réserve
- Propriétés publiques**
-  Propriété du Département au titre des Espaces Naturels Sensibles
-  Propriété du Conservatoire du littoral





Sources : ©IGN SCAN25®,
DREAL Normandie, CD14, CDL,
Cadastré Etalab

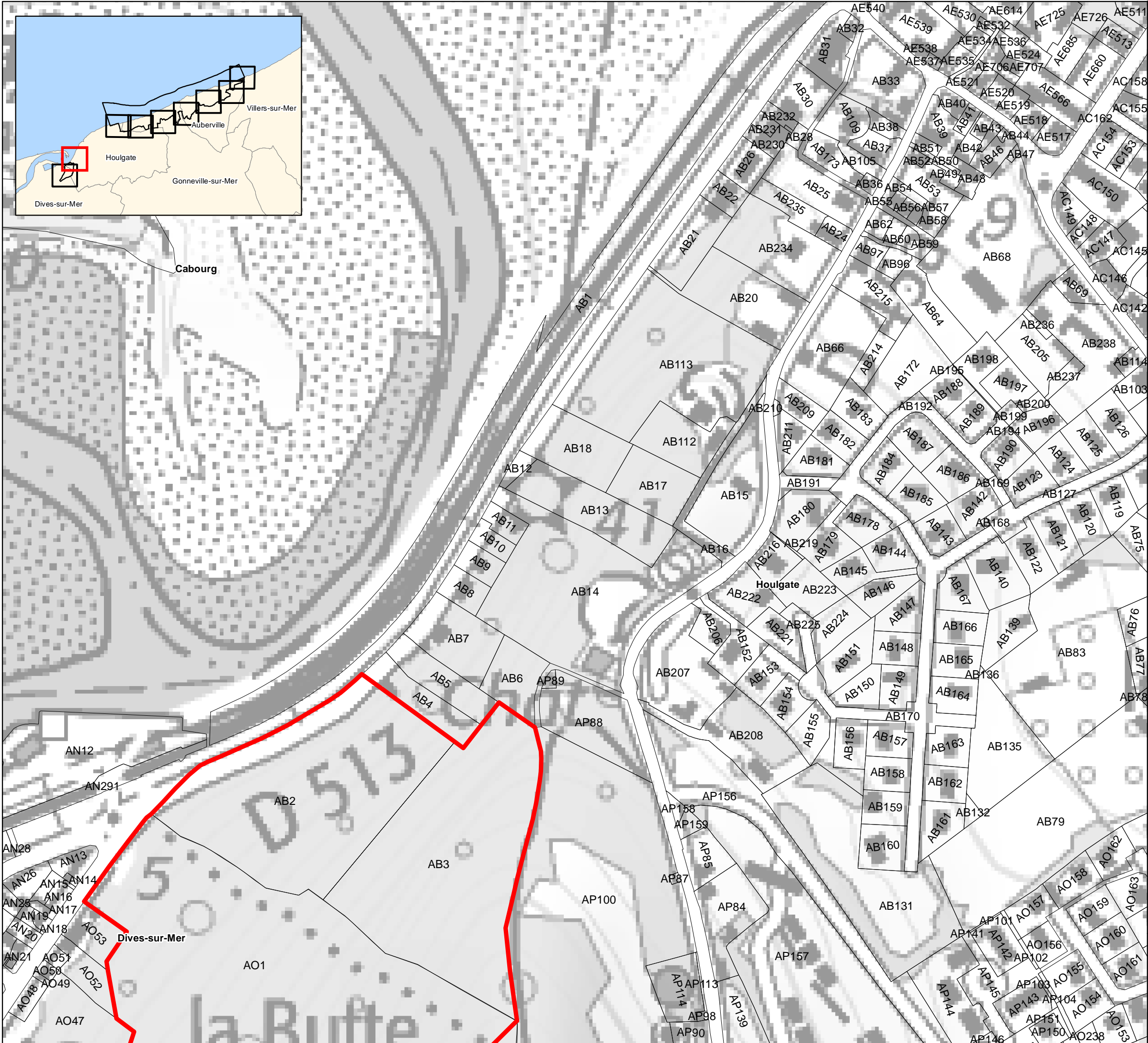




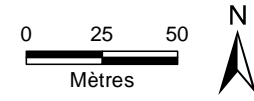
FALAISES DES VACHES NOIRES 2/9

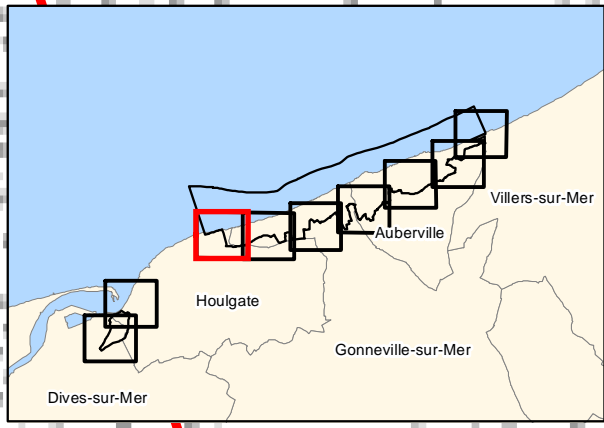
**LES LIMITES
DE LA FUTURE RÉSERVE**

-  Parcelles cadastrales
-  Limites de la future réserve
- Propriétés publiques**
-  Propriété du Département au titre des Espaces Naturels Sensibles
-  Propriété du Conservatoire du littoral







Sources : ©IGN SCAN25®,
DREAL Normandie, CD14, CDL,
Cadastré Etalab

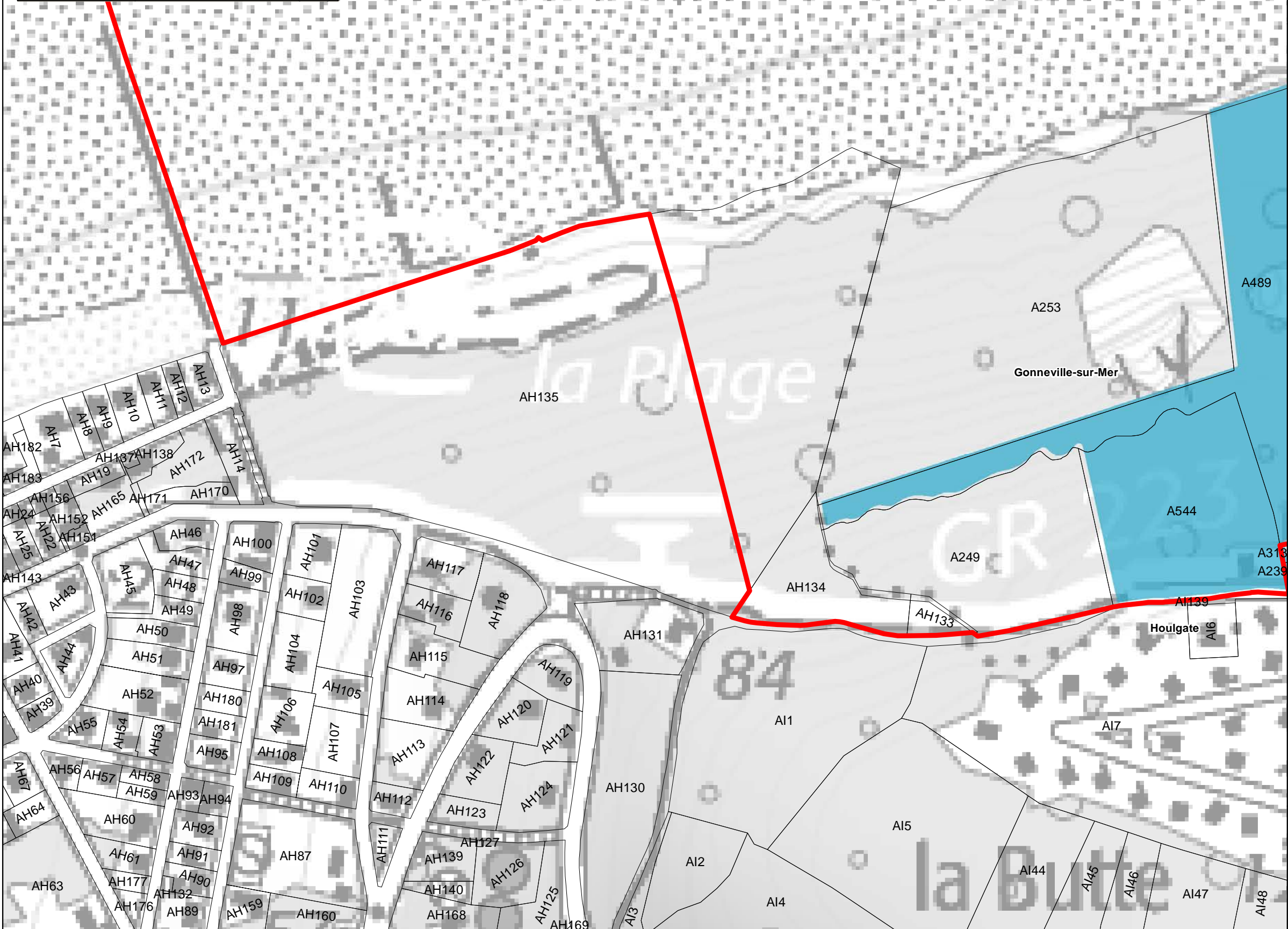




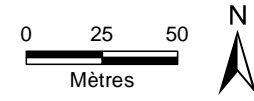
FALAISES DES VACHES NOIRES 3/9

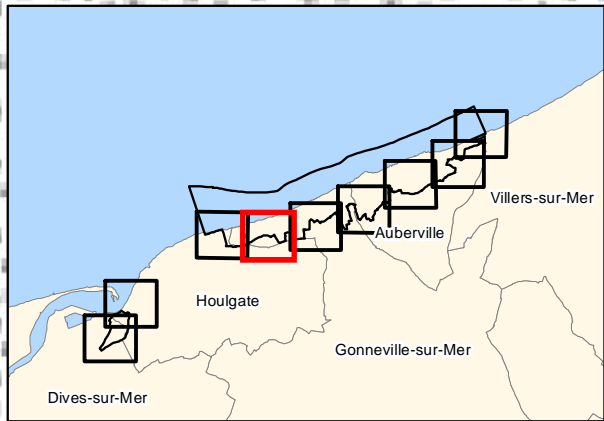
**LES LIMITES
DE LA FUTURE RÉSERVE**

-  Parcelles cadastrales
-  Limites de la future réserve
- Propriétés publiques**
-  Propriété du Département au titre des Espaces Naturels Sensibles
-  Propriété du Conservatoire du littoral







Sources : ©IGN SCAN25®,
DREAL Normandie, CD14, CDL,
Cadastré Etalab

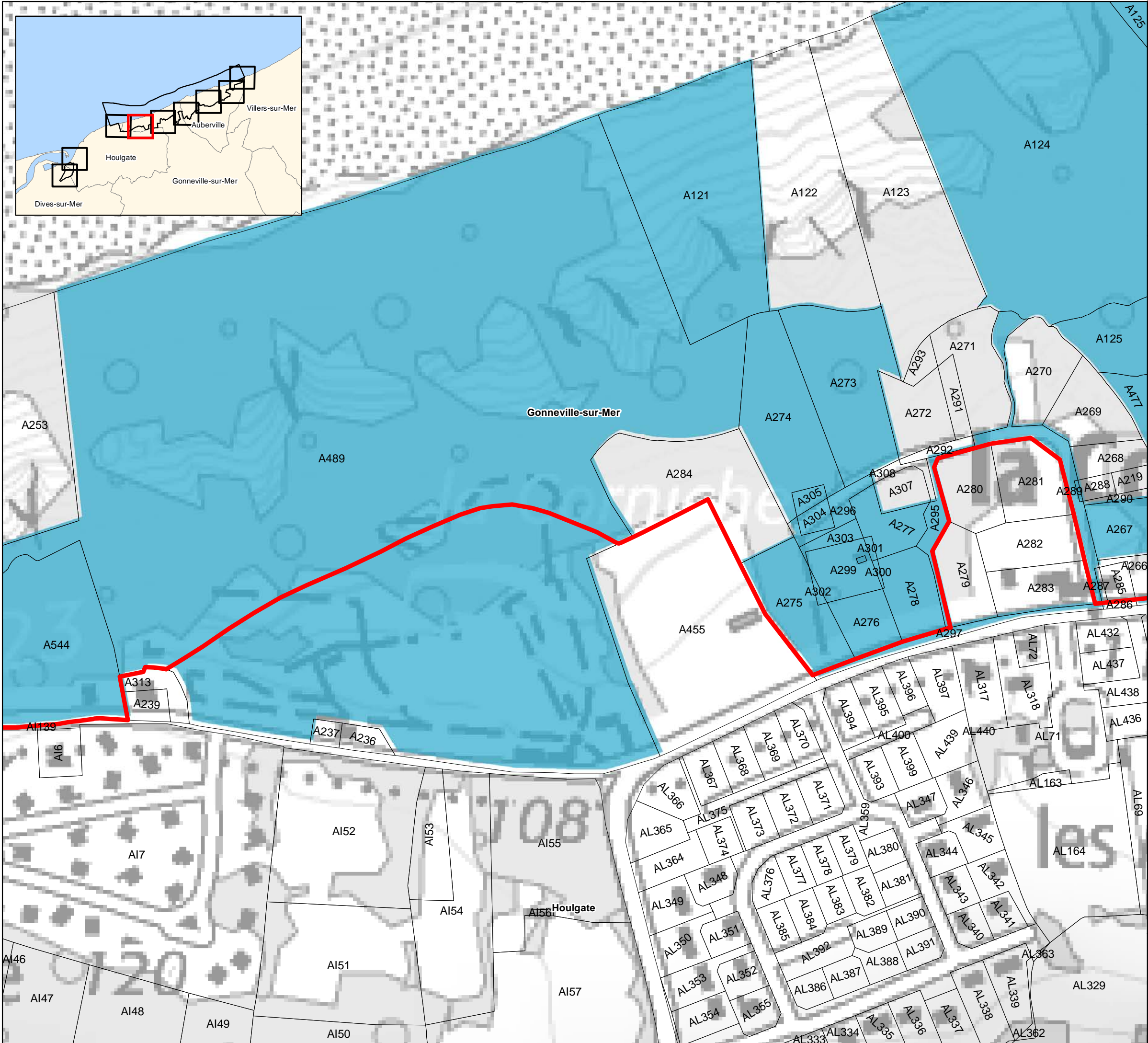




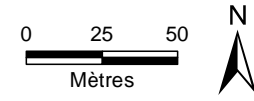
FALAISES DES VACHES NOIRES 4/9

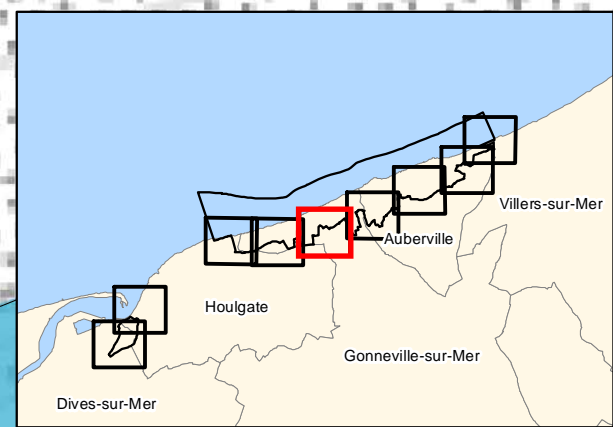
**LES LIMITES
DE LA FUTURE RÉSERVE**

-  Parcelles cadastrales
-  Limites de la future réserve
- Propriétés publiques**
-  Propriété du Département au titre des Espaces Naturels Sensibles
-  Propriété du Conservatoire du littoral







Sources : ©IGN SCAN25®,
DREAL Normandie, CD14, CDL,
Cadastré Etalab

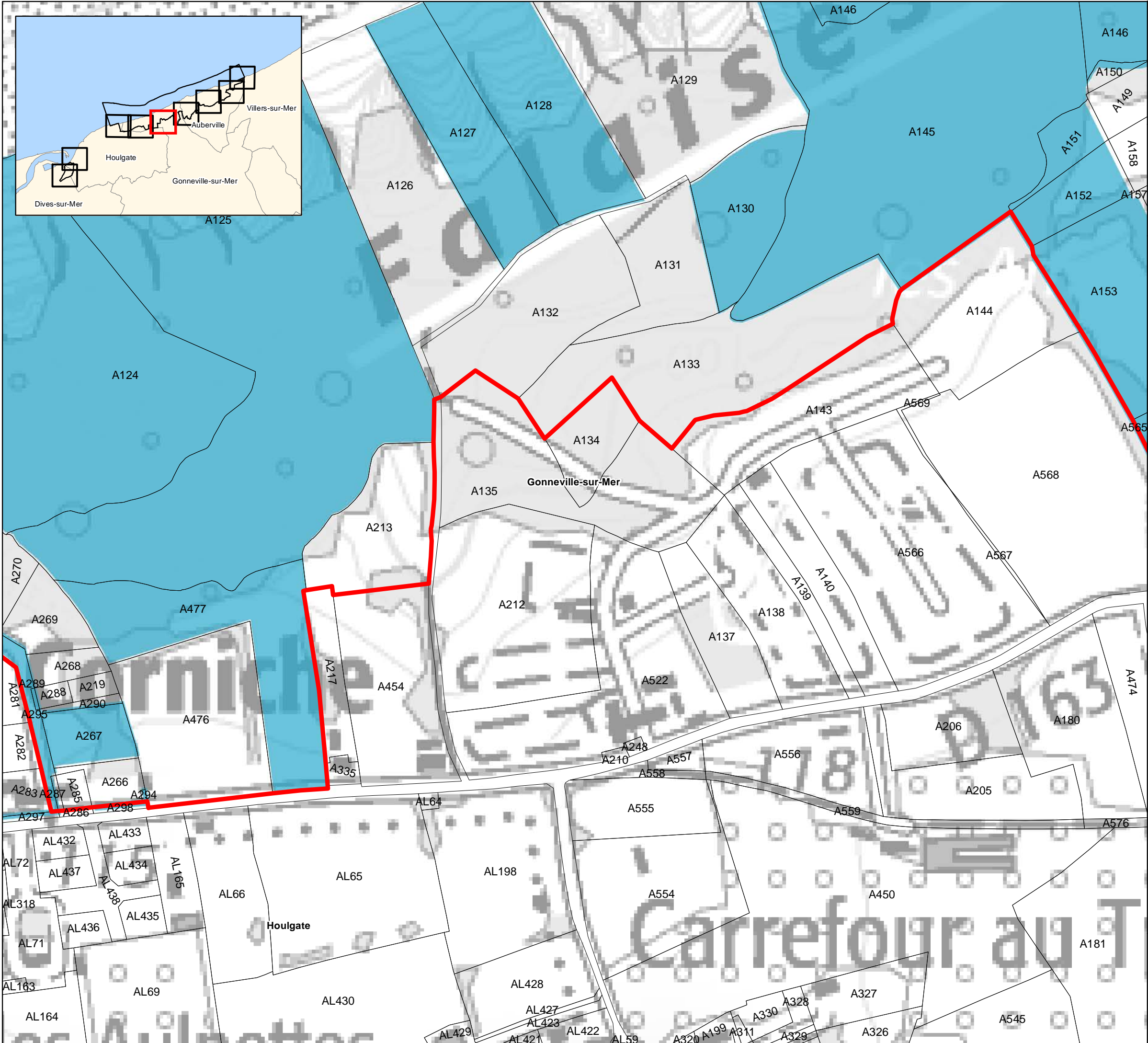




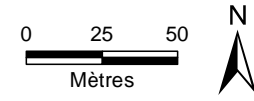
FALAISES DES VACHES NOIRES 5/9

**LES LIMITES
DE LA FUTURE RÉSERVE**

-  Parcelles cadastrales
-  Limites de la future réserve
- Propriétés publiques**
-  Propriété du Département au titre des
Espaces Naturels Sensibles
-  Propriété du Conservatoire du littoral





Sources : ©IGN SCAN25®,
DREAL Normandie, CD14, CDL,
Cadastré Etalab





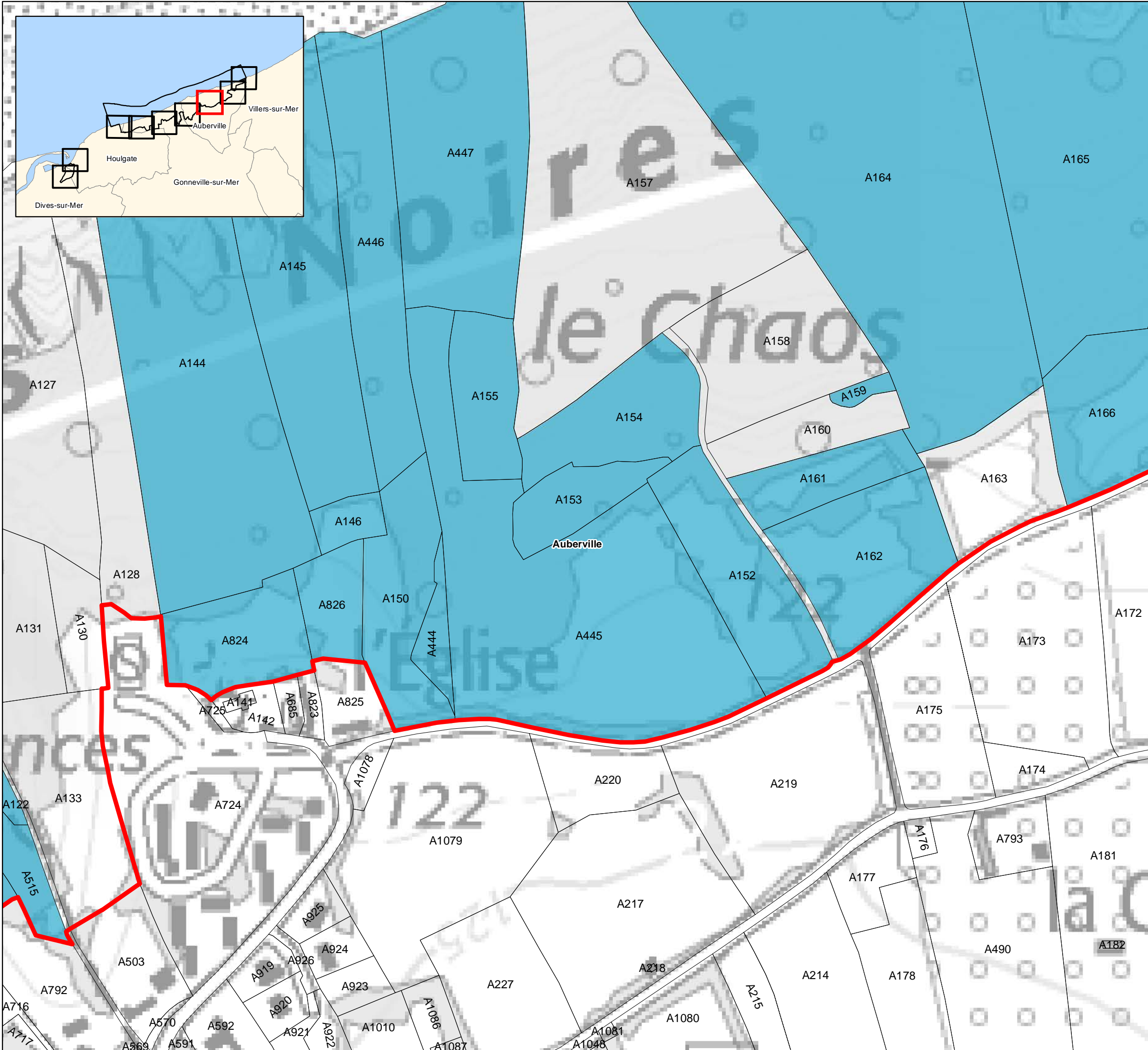
FALAISES DES VACHES NOIRES 7/9

**LES LIMITES
DE LA FUTURE RÉSERVE**

-  Parcelles cadastrales
-  Limites de la future réserve

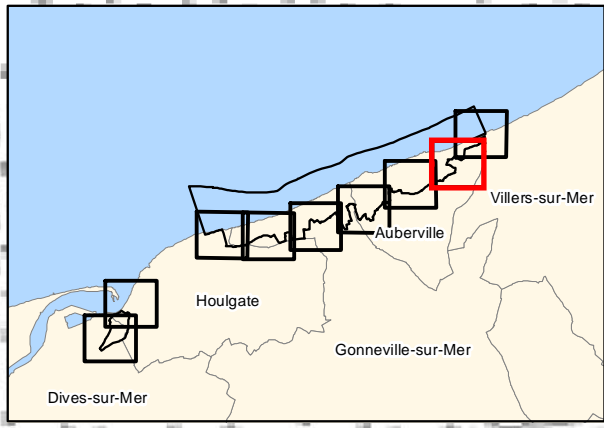
Propriétés publiques

-  Propriété du Département au titre des
Espaces Naturels Sensibles
-  Propriété du Conservatoire du littoral







Sources : ©IGN SCAN25®,
DREAL Normandie, CD14, CDL,
Cadastré Etalab

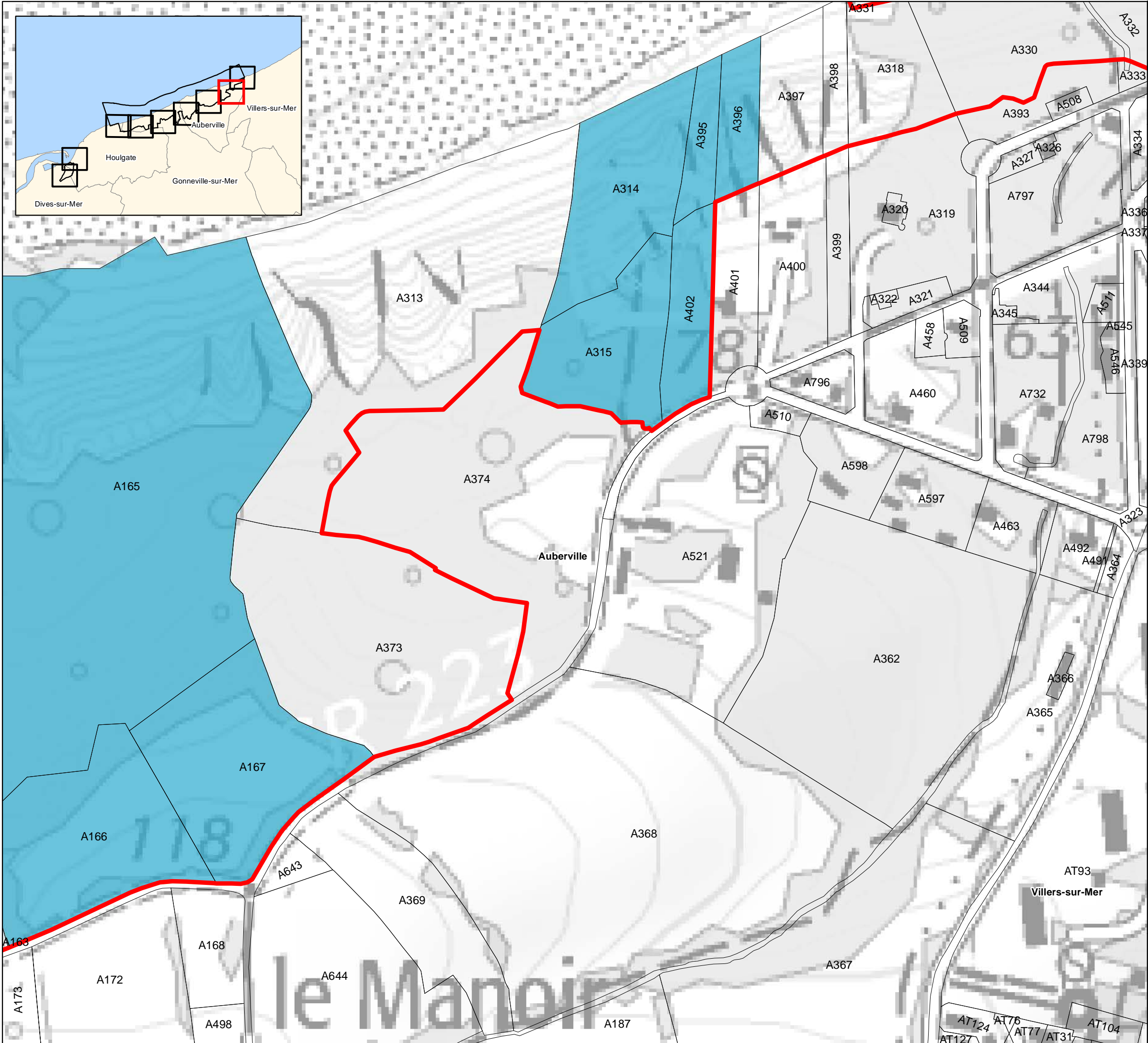




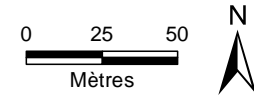
FALAISES DES VACHES NOIRES 8/9

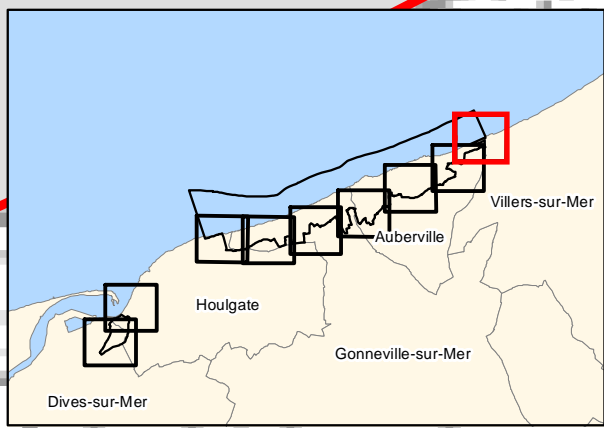
**LES LIMITES
DE LA FUTURE RÉSERVE**

-  Parcelles cadastrales
-  Limites de la future réserve
- Propriétés publiques**
-  Propriété du Département au titre des Espaces Naturels Sensibles
-  Propriété du Conservatoire du littoral







Sources : ©IGN SCAN25®,
DREAL Normandie, CD14, CDL,
Cadastré Etalab

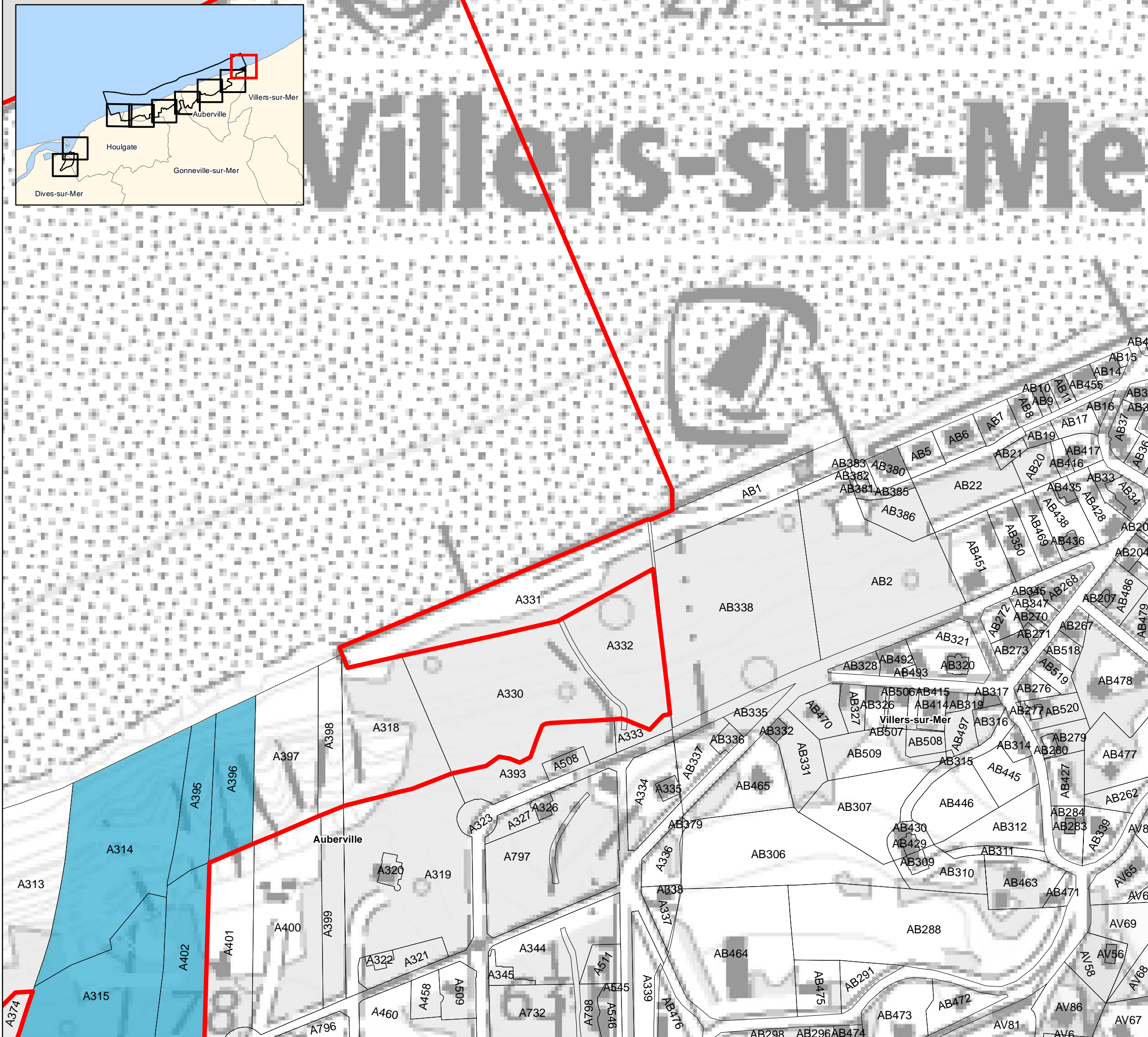




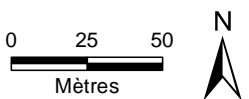
FALAISES DES VACHES NOIRES 9/9

**LES LIMITES
DE LA FUTURE RÉSERVE**

-  Parcelles cadastrales
-  Limites de la future réserve
- Propriétés publiques**
-  Propriété du Département au titre des Espaces Naturels Sensibles
-  Propriété du Conservatoire du littoral



Sources : ©IGN SCAN25®,
DREAL Normandie, CD14, CDL,
Cadastré Etalab



La limite en mer de la future réserve s'appuie sur le 0 du SHOM.

Le cadrage des planches de l'atlas ne fait pas toujours apparaître cette limite

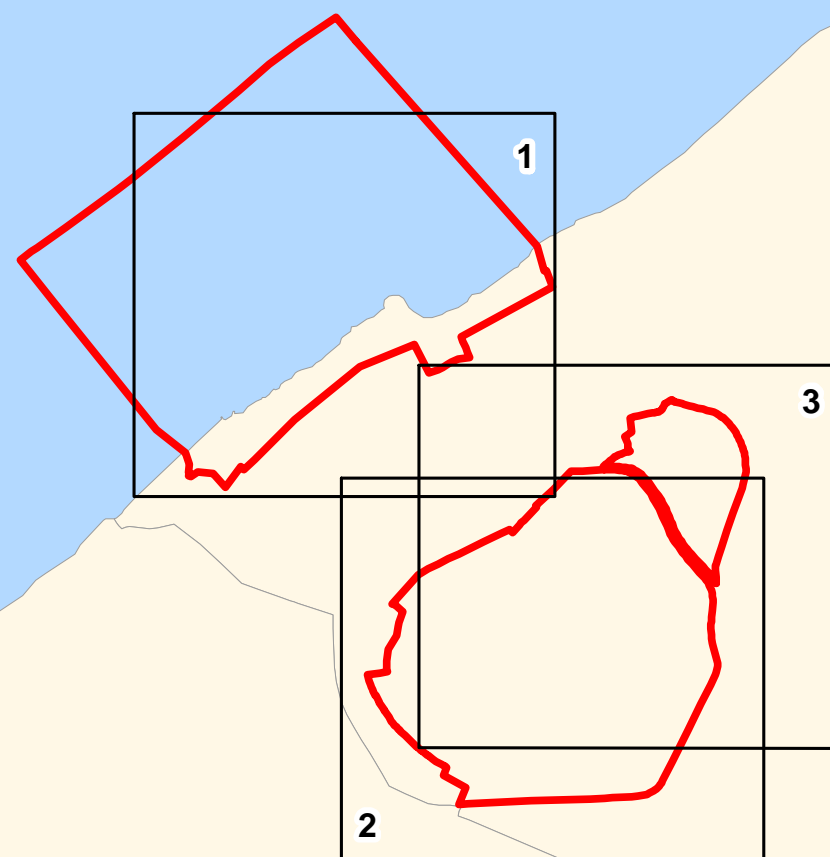


Projet de création
de la réserve naturelle
nationale des falaises
jurassiques du Calvados

MONT CANISY

**LES LIMITES
DE LA FUTURE RÉSERVE**

TABLEAU D'ASSEMBLAGE



Tourgéville

Benerville-sur-Mer

Blonville-sur-Mer

- Localisation des planches de l'atlas
- Limites de la future réserve
- Limites de commune

Sources : ©IGN BD TOPO®;
DREAL Normandie

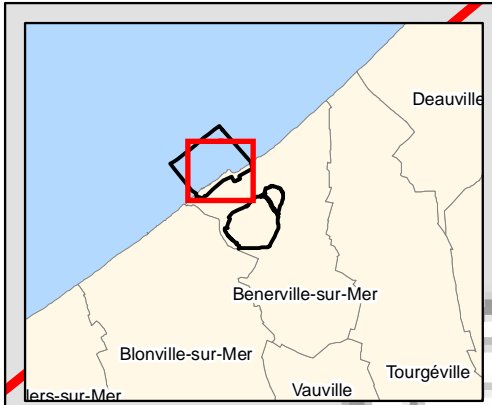


0 100 200
Mètres







Février 2022

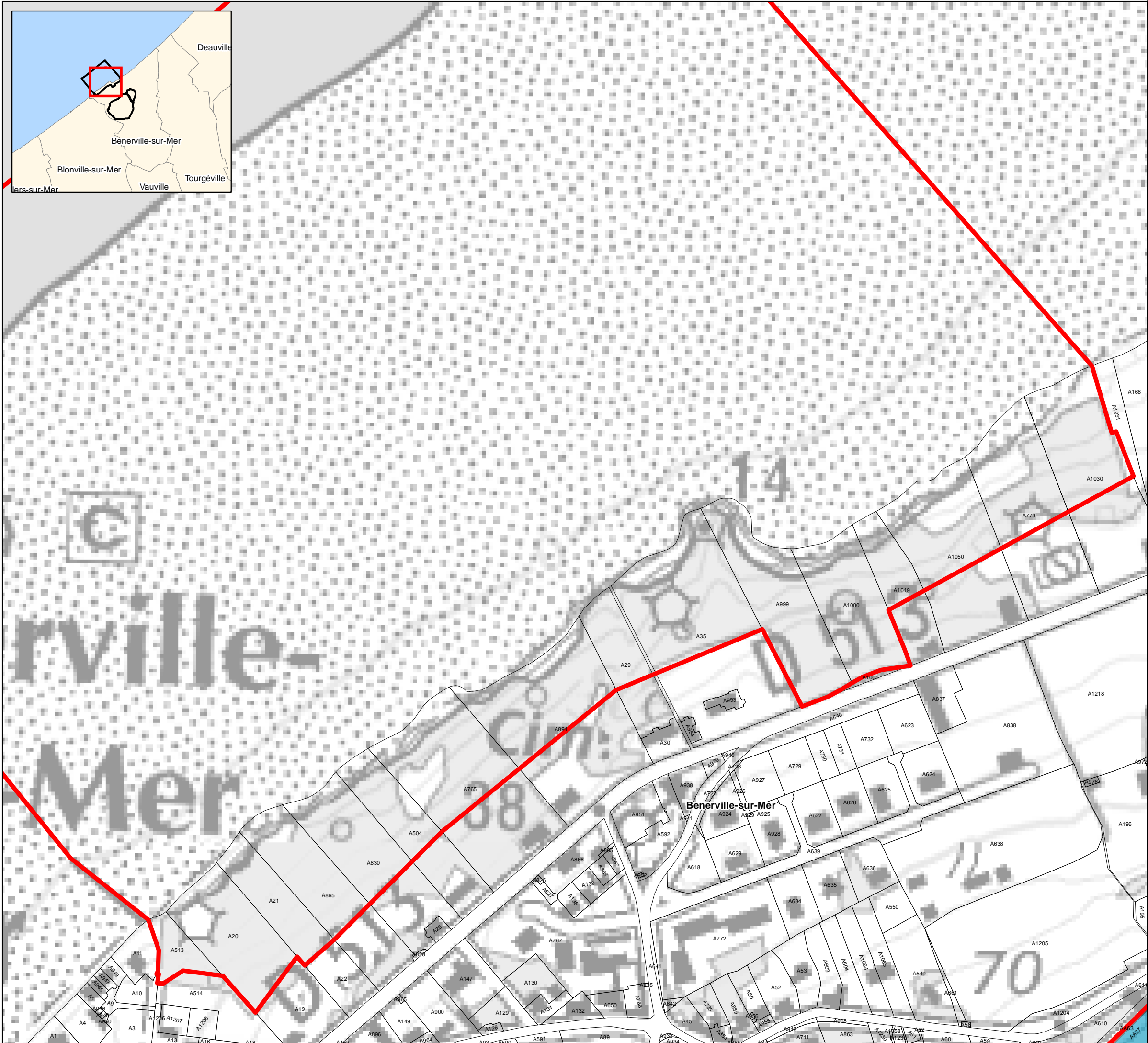
CERESA
Territoires - Environnement



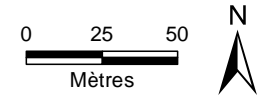
MONT CANISY 1/3

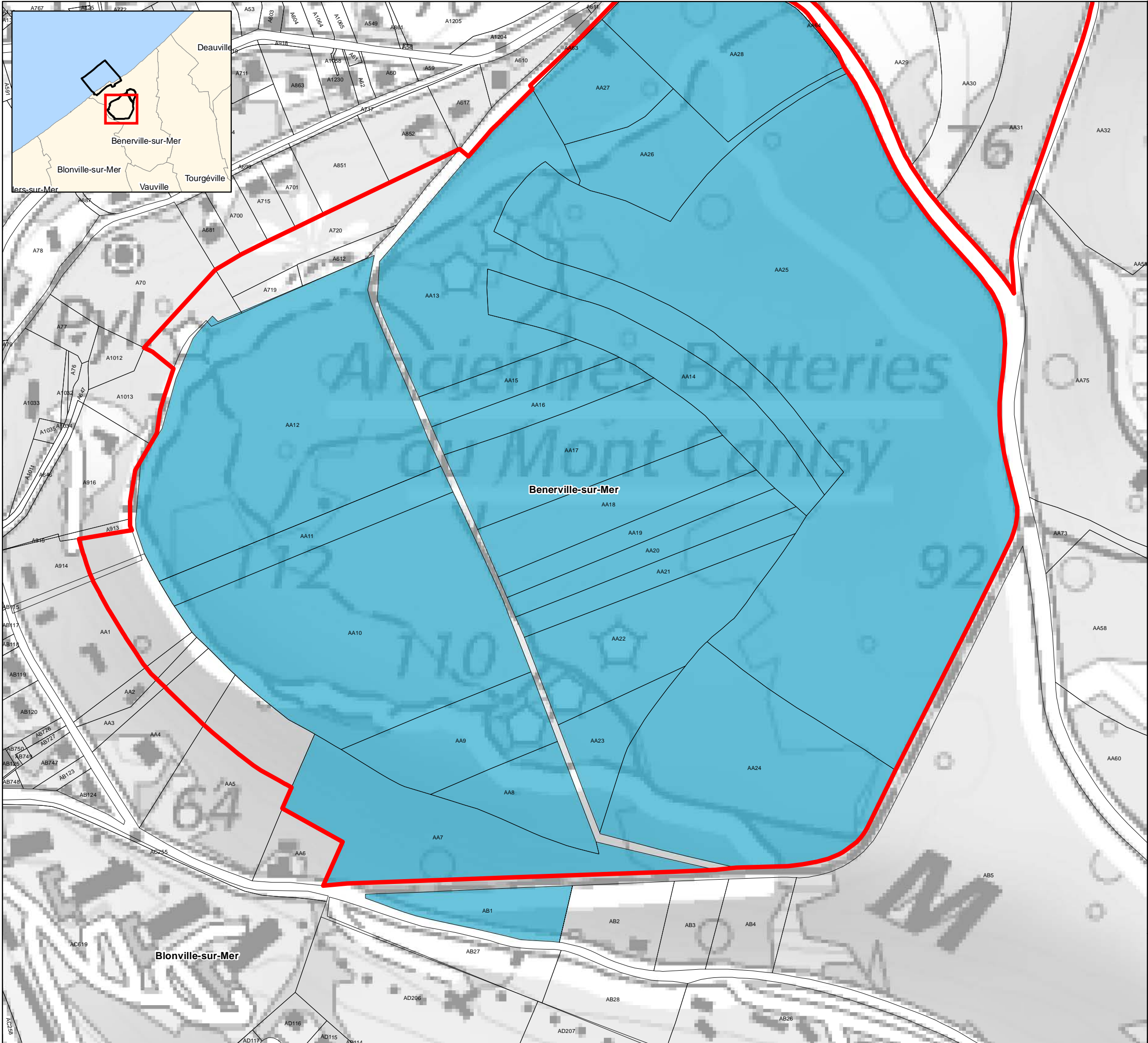
**LES LIMITES
DE LA FUTURE RÉSERVE**

-  Parcelles cadastrales
-  Limites de la future réserve
- Propriétés publiques**
-  Propriété du Département au titre des
Espaces Naturels Sensibles
-  Propriété du Conservatoire du littoral







Sources : ©IGN SCAN25®,
DREAL Normandie, CD14, CDL,
Cadastré Etalab



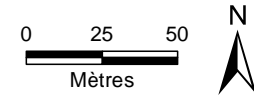


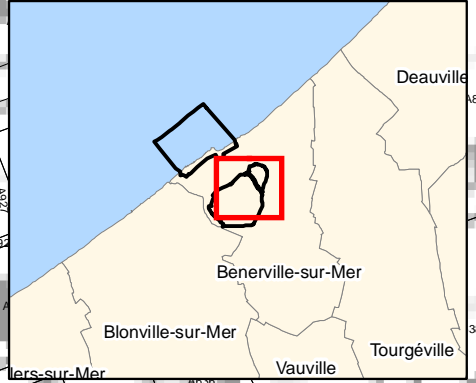
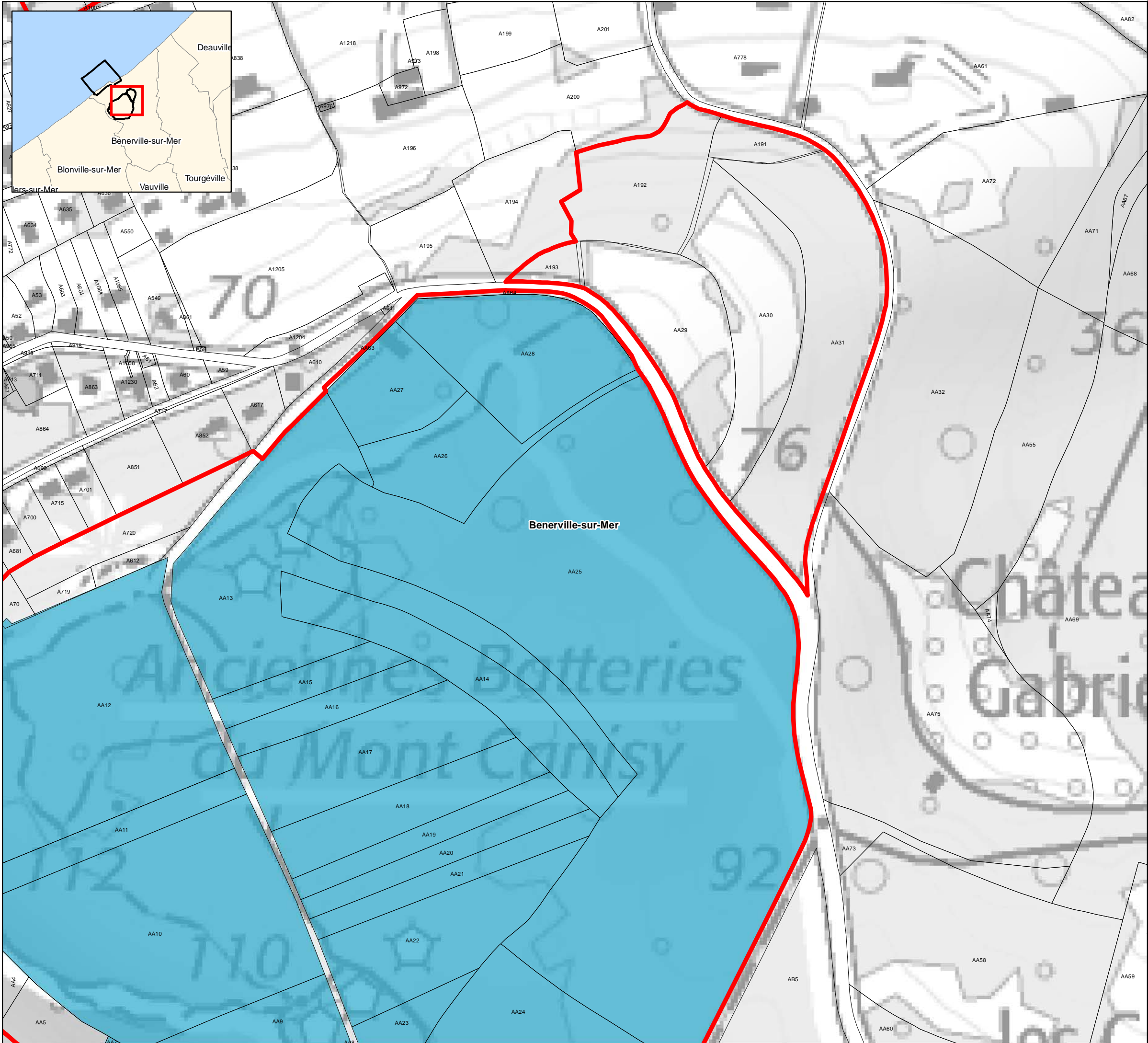
MONT CANISY 2/3

**LES LIMITES
DE LA FUTURE RÉSERVE**

-  Parcelles cadastrales
-  Limites de la future réserve
- Propriétés publiques**
-  Propriété du Département au titre des
Espaces Naturels Sensibles
-  Propriété du Conservatoire du littoral





Sources : ©IGN SCAN25®,
DREAL Normandie, CD14, CDL,
Cadastré Etalab



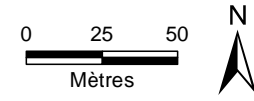


MONT CANISY 3/3

**LES LIMITES
DE LA FUTURE RÉSERVE**

-  Parcelles cadastrales
-  Limites de la future réserve
- Propriétés publiques**
-  Propriété du Département au titre des
Espaces Naturels Sensibles
-  Propriété du Conservatoire du littoral

Sources : ©IGN SCAN25®,
DREAL Normandie, CD14, CDL,
Cadastré Etalab



La limite en mer de la future réserve s'appuie sur le 0 du SHOM.

Le cadrage des planches de l'atlas ne fait pas toujours apparaître cette limite



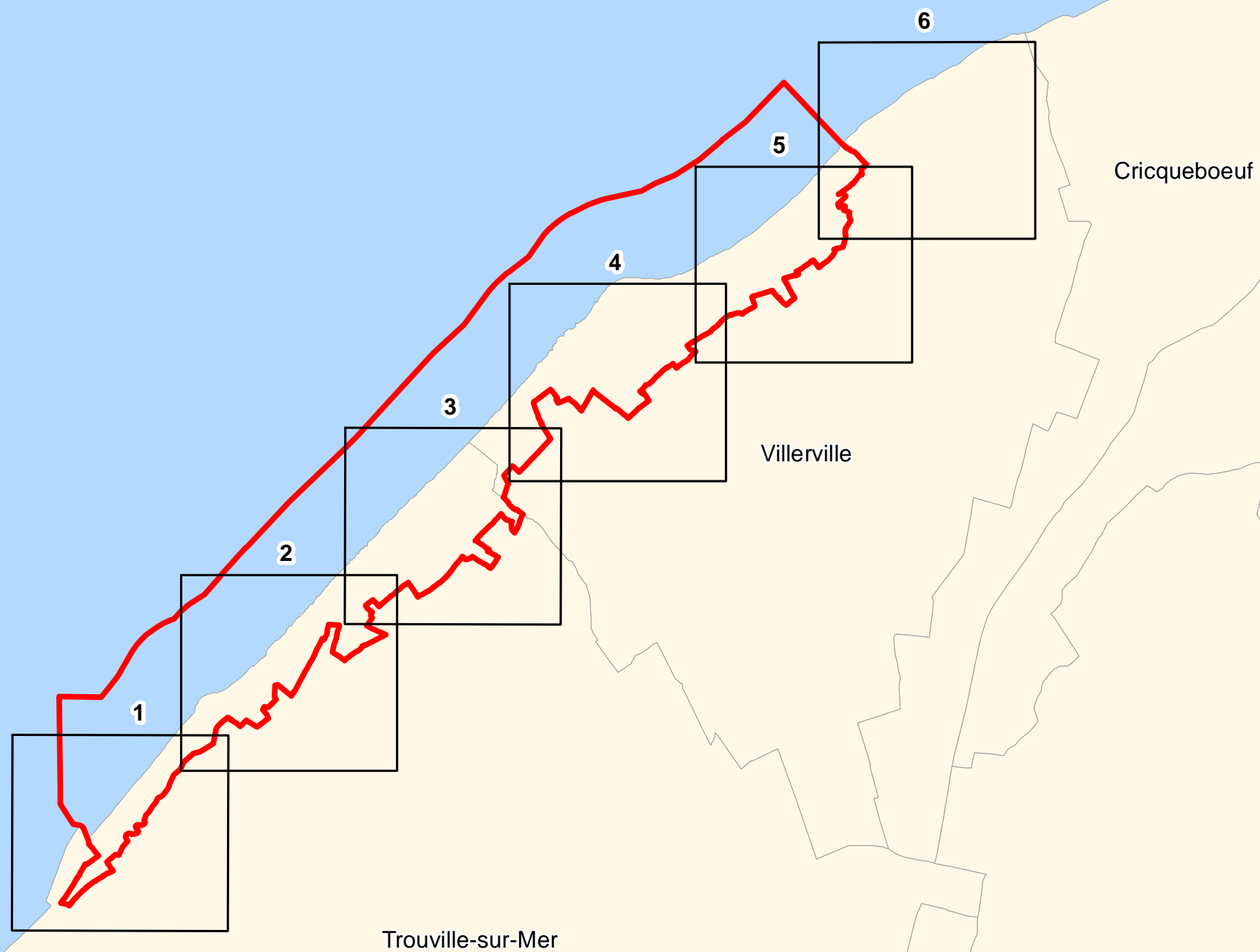
PRÉFET
DU CALVADOS

Projet de création
de la réserve naturelle
nationale des falaises
jurassiques du Calvados

ROCHES NOIRES

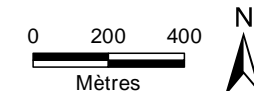
**LES LIMITES
DE LA FUTURE RÉSERVE**

TABLEAU D'ASSEMBLAGE



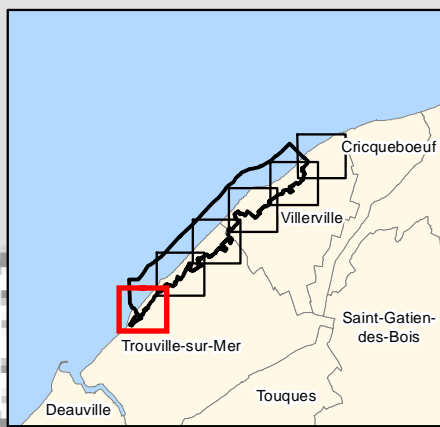
- Localisation des planches de l'atlas
- Limites de la future réserve
- Limites de commune

Sources : ©IGN BD TOPO®;
DREAL Normandie







Février 2022

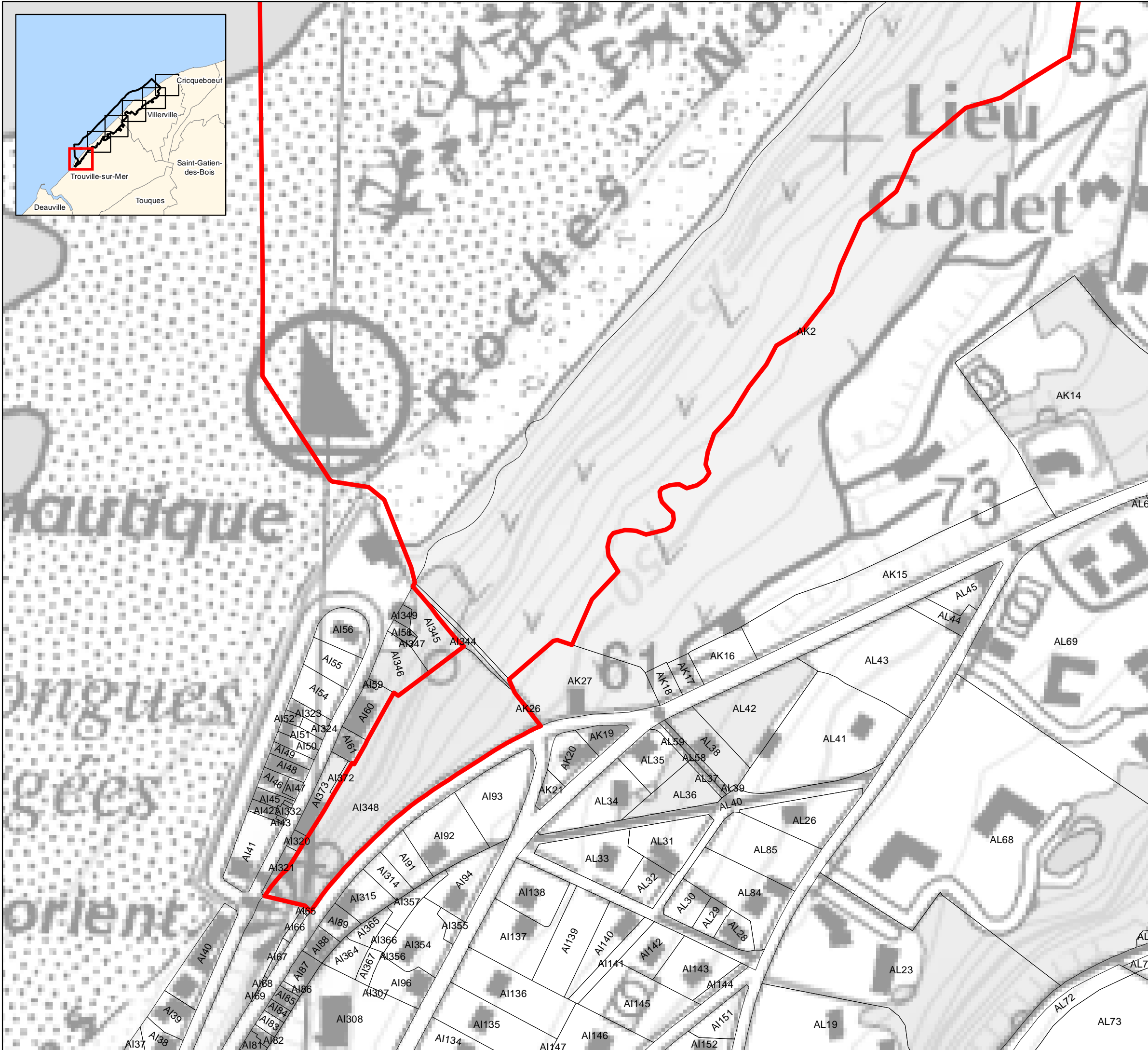




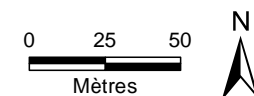
ROCHES NOIRES 1/6

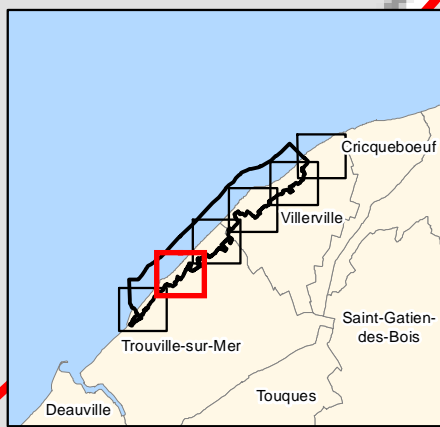
**LES LIMITES
DE LA FUTURE RÉSERVE**

-  Limites de la future réserve
-  Parcelles cadastrales
- Propriétés publiques**
-  Propriété du Département au titre des
Espaces Naturels Sensibles
-  Propriété du Conservatoire du littoral







Sources : ©IGN SCAN25®,
DREAL Normandie, CD14, CDL,
Cadastre Etalab

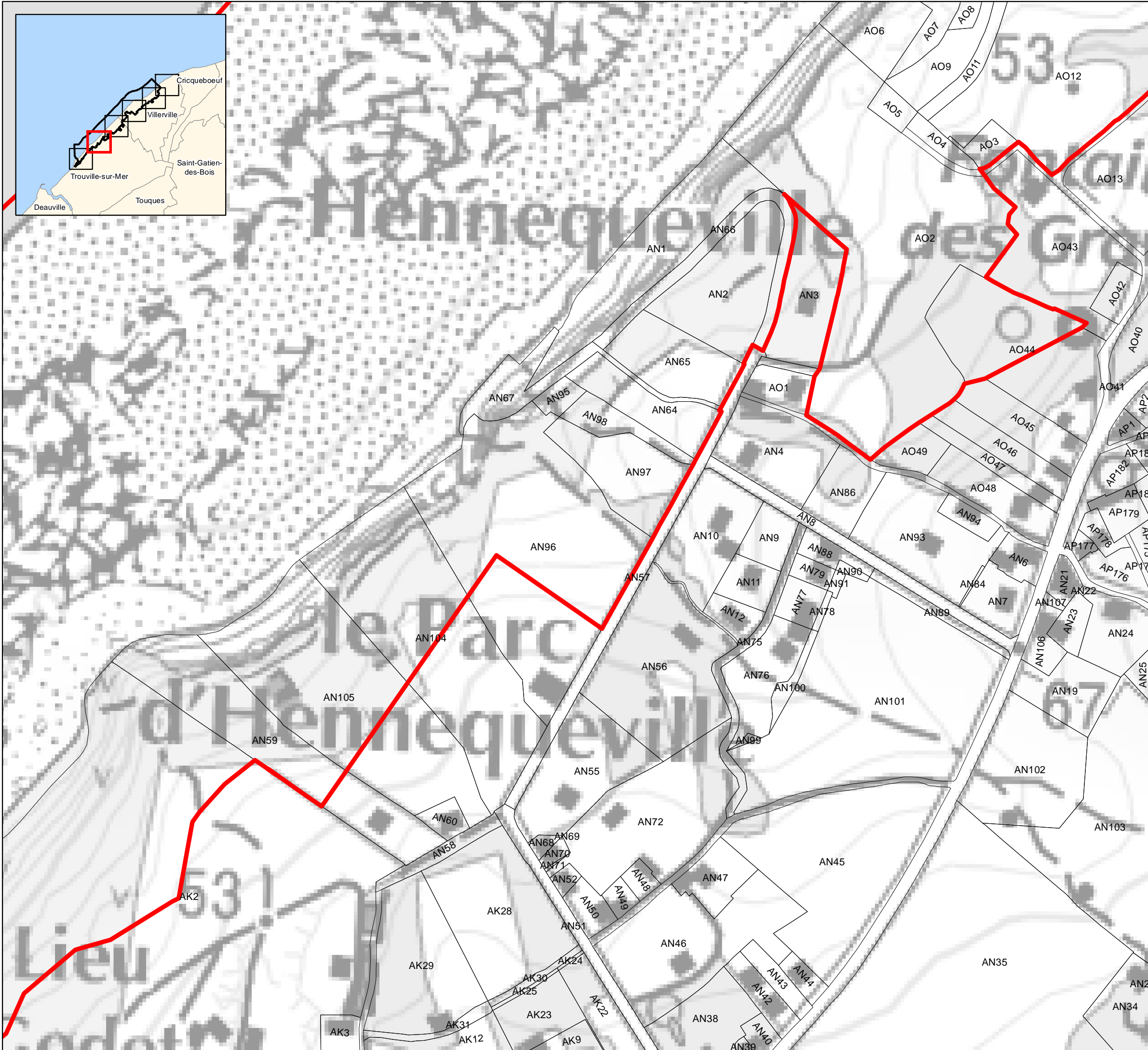




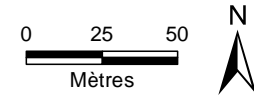
ROCHES NOIRES 2/6

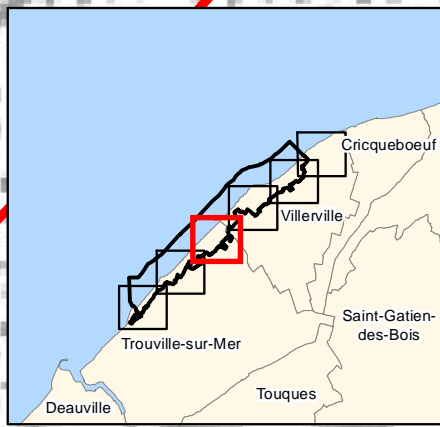
**LES LIMITES
DE LA FUTURE RÉSERVE**

-  Limites de la future réserve
-  Parcelles cadastrales
- Propriétés publiques**
-  Propriété du Département au titre des
Espaces Naturels Sensibles
-  Propriété du Conservatoire du littoral







Sources : ©IGN SCAN25®,
DREAL Normandie, CD14, CDL,
Cadastré Etalab

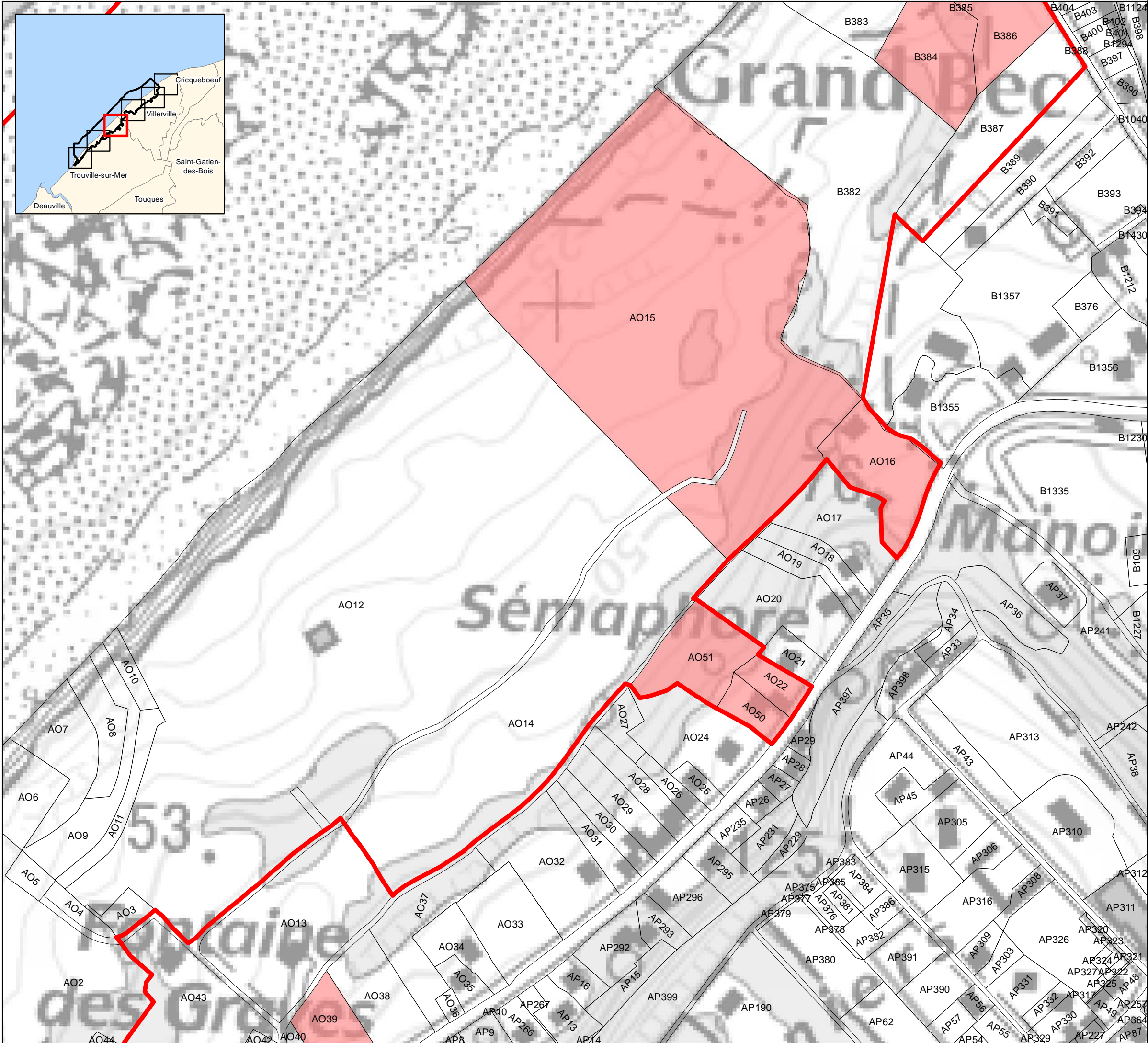




ROCHES NOIRES 3/6

**LES LIMITES
DE LA FUTURE RÉSERVE**

-  Limites de la future réserve
-  Parcelles cadastrales
- Propriétés publiques**
-  Propriété du Département au titre des
Espaces Naturels Sensibles
-  Propriété du Conservatoire du littoral



Sources : ©IGN SCAN25®,
DREAL Normandie, CD14, CDL,
Cadastré Etalab

