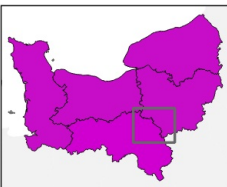


# Evolution des forêts - Le Pays d'Ouche : entre bocage et cultures



## Échelons administratifs

- Préfecture de région
- Préfecture
- Sous-préfecture
- Commune
- Limites de la région

## Unités paysagères de l'Orne

- De la carte
- Autres

## BD Forêt

- Forêt fermée feuillus
- Forêt fermée conifères
- Forêt fermée mixte
- Lande
- Forêt ouverte
- Peupleraie

Sources :

IGN Geofila 2013

IGN BD Forêt ED98

IGN BD Forêt ED18

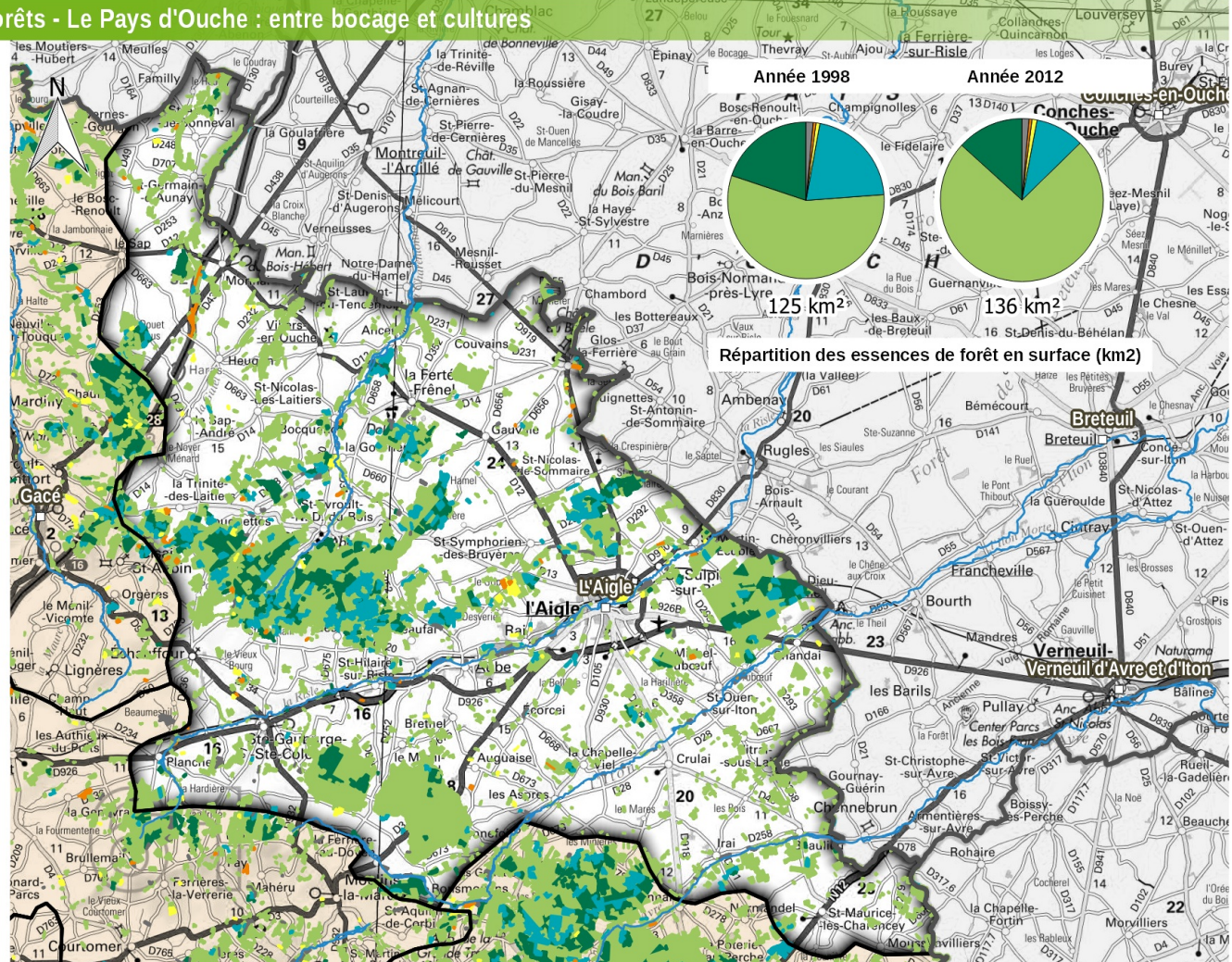
GEBCO

Production :

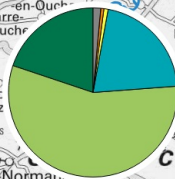
Le 22/11/2018

DREAL Normandie

0 3 6 km

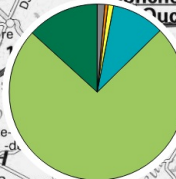


Année 1998



125 km<sup>2</sup>

Année 2012



136 km<sup>2</sup>

Répartition des essences de forêt en surface (km<sup>2</sup>)