



PRÉFET
COORDONNATEUR
DU BASSIN
SEINE-NORMANDIE

*Liberté
Égalité
Fraternité*

Directive Inondation - 2025




Atlas des hauteurs d'eau pour un évènement extrême

TRI de Rouen (76)

Ruissellement

Légende des hauteurs d'eau

Hauteurs d'eau

-  De 0 à 0,5 m
-  De 0,5 à 1 m
-  Supérieure à 1 m

Protection contre les inondations

-  Ouvrage de protection

Découpage administratif

-  Limites de TRI



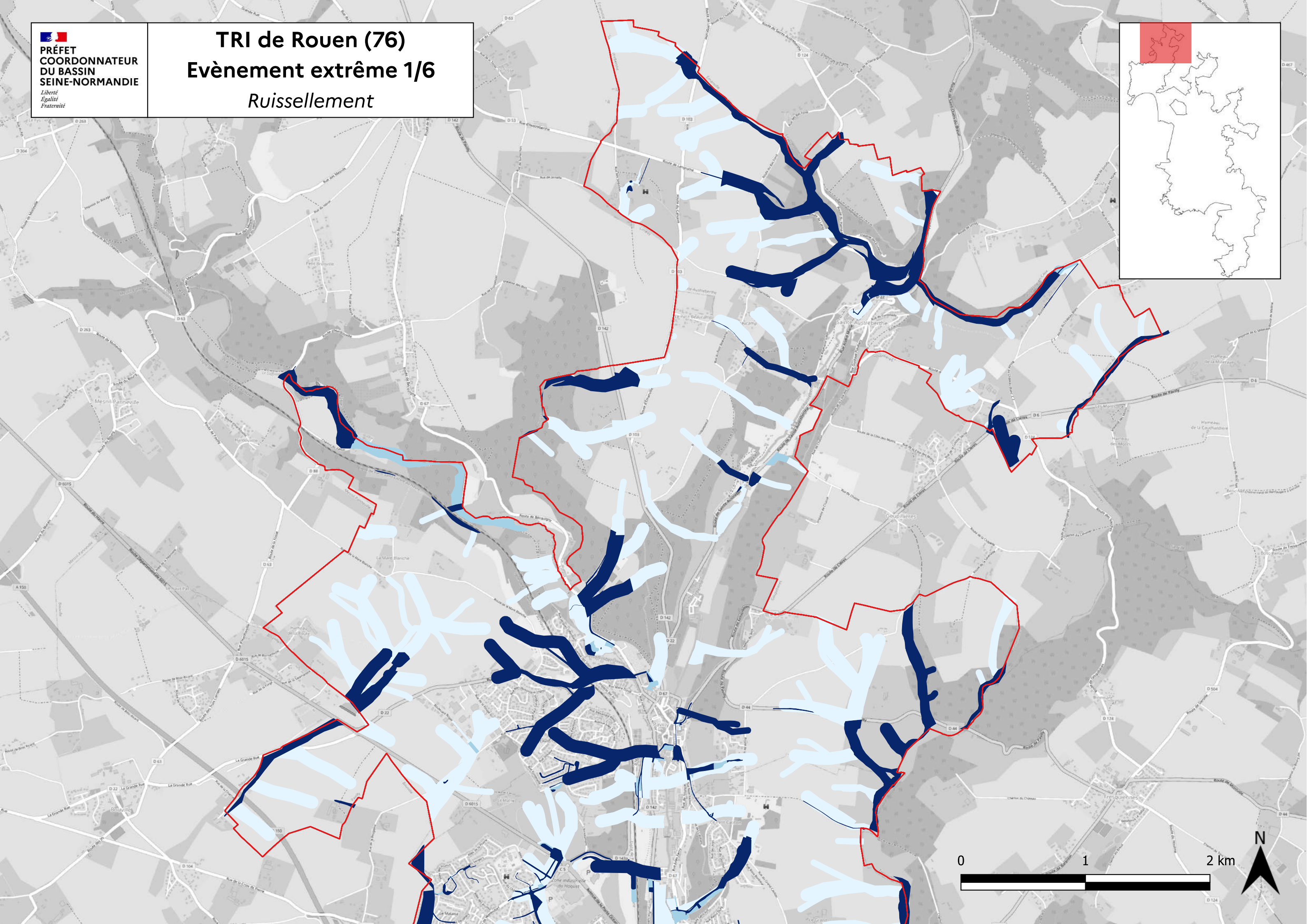
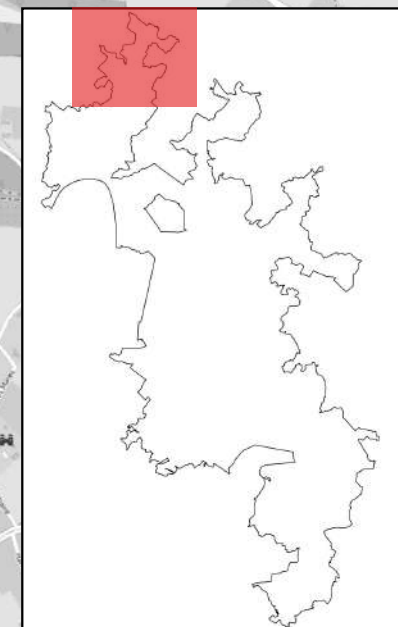
**PRÉFET
COORDONNATEUR
DU BASSIN
SEINE-NORMANDIE**


*Liberté
Égalité
Fraternité*

TRI de Rouen (76)

Evènement extrême 1/6

Ruissellement









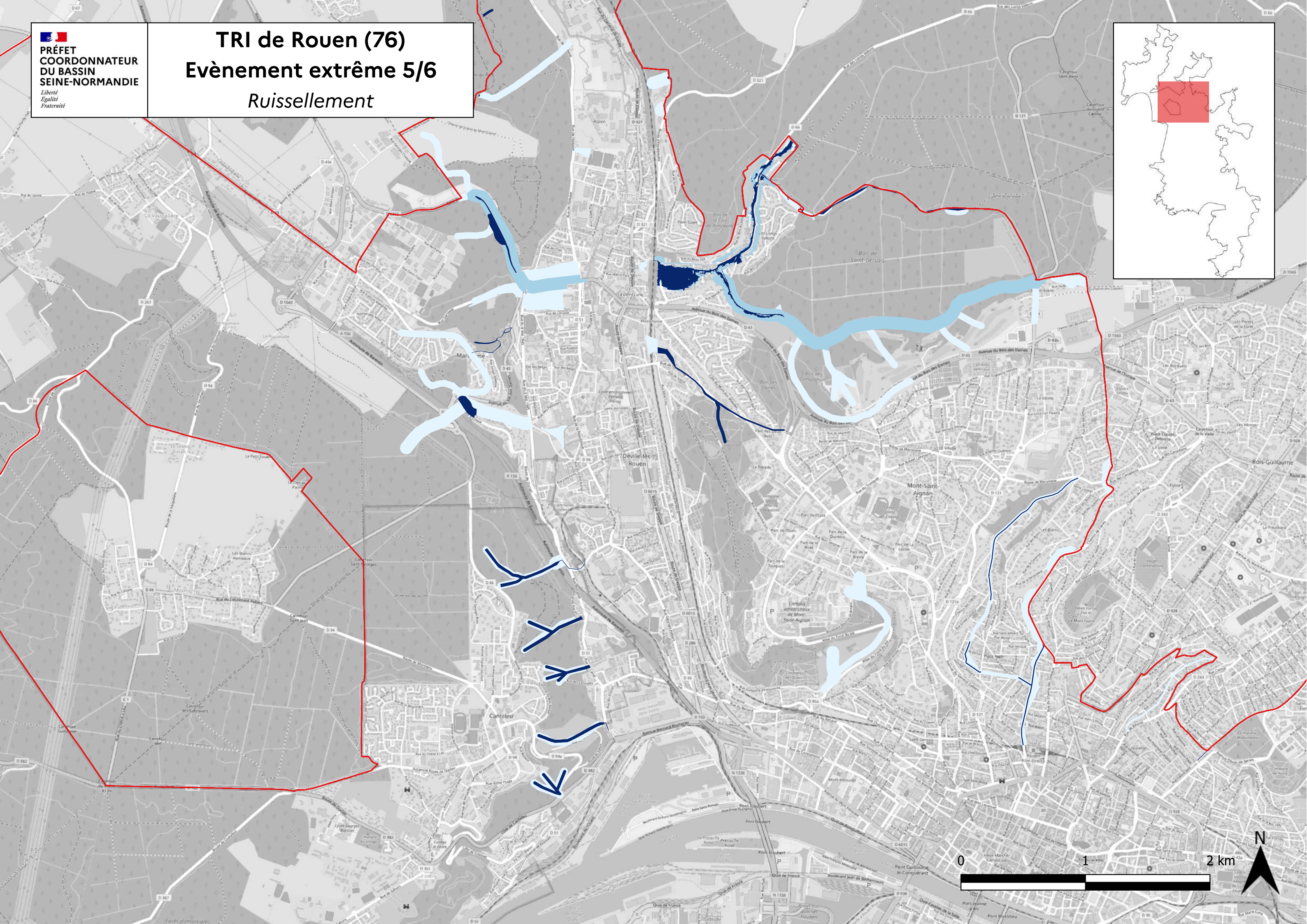
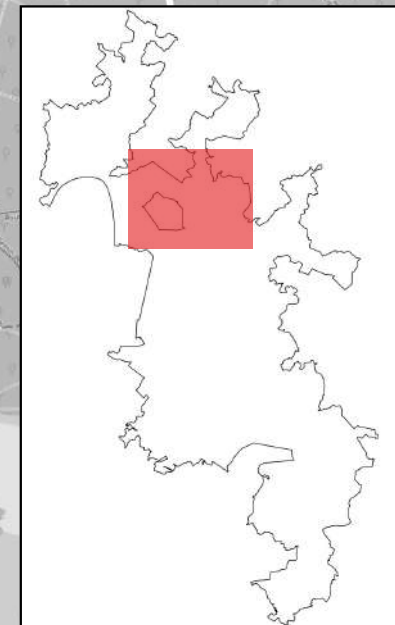
**PRÉFET
COORDONNATEUR
DU BASSIN
SEINE-NORMANDIE**

*Liberté
Égalité
Fraternité*

TRI de Rouen (76)

Evènement extrême 5/6

Ruissellement





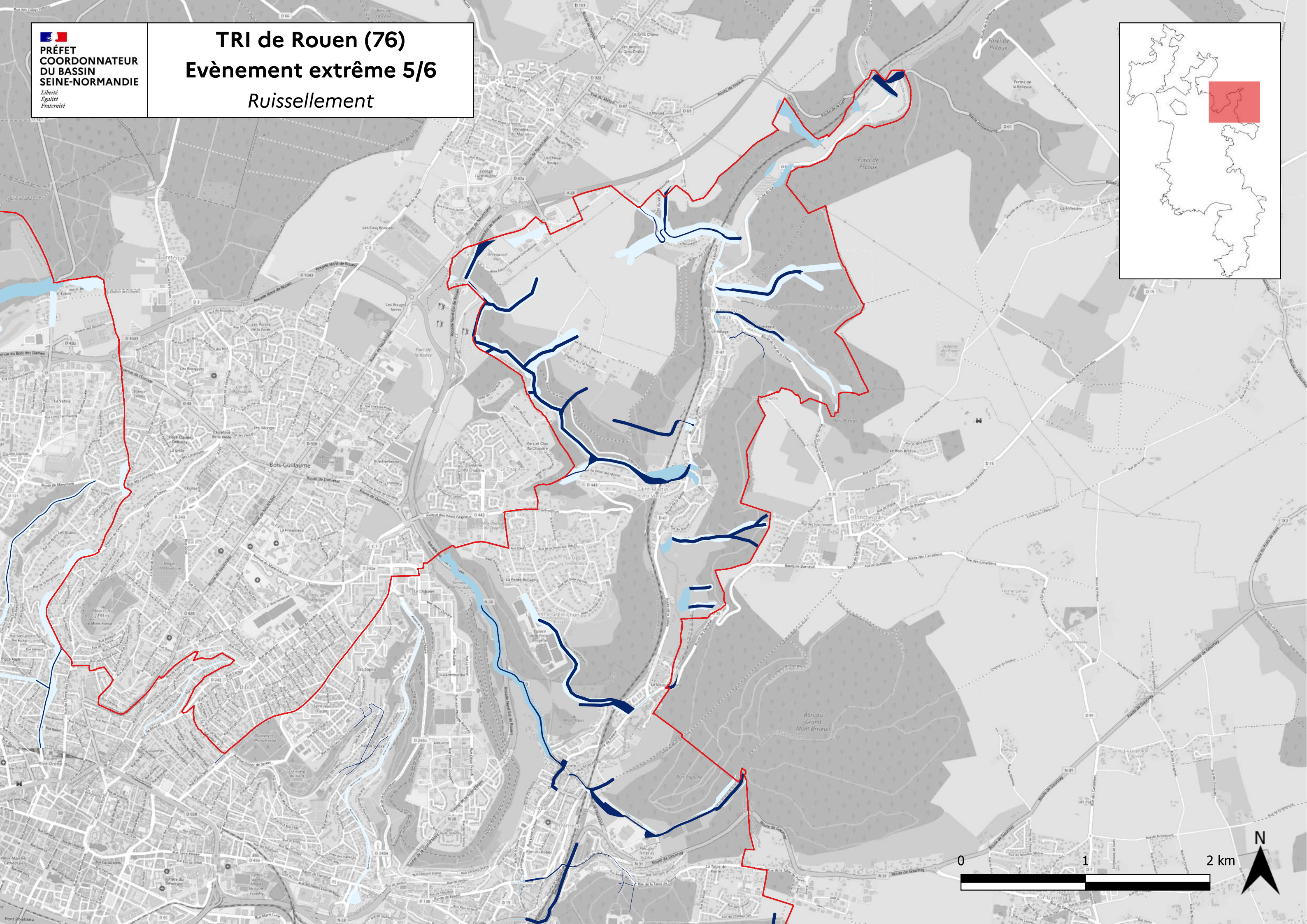
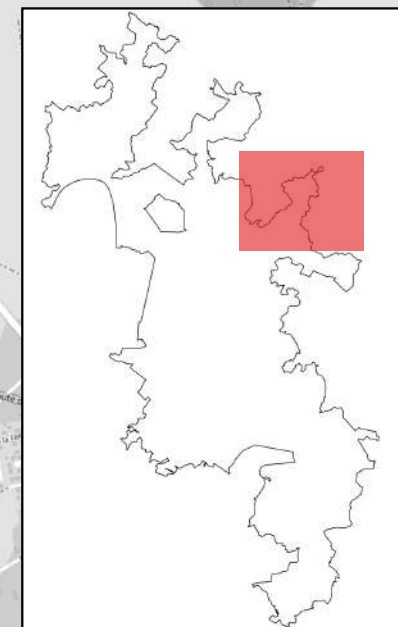
**PRÉFET
COORDONNATEUR
DU BASSIN
SEINE-NORMANDIE**

*Liberté
Égalité
Fraternité*

TRI de Rouen (76)

Evènement extrême 5/6

Ruissellement





**PRÉFET
COORDONNATEUR
DU BASSIN
SEINE-NORMANDIE**

*Liberté
Égalité
Fraternité*

TRI de Rouen (76)

Evènement extrême 6/6

Ruissellement

