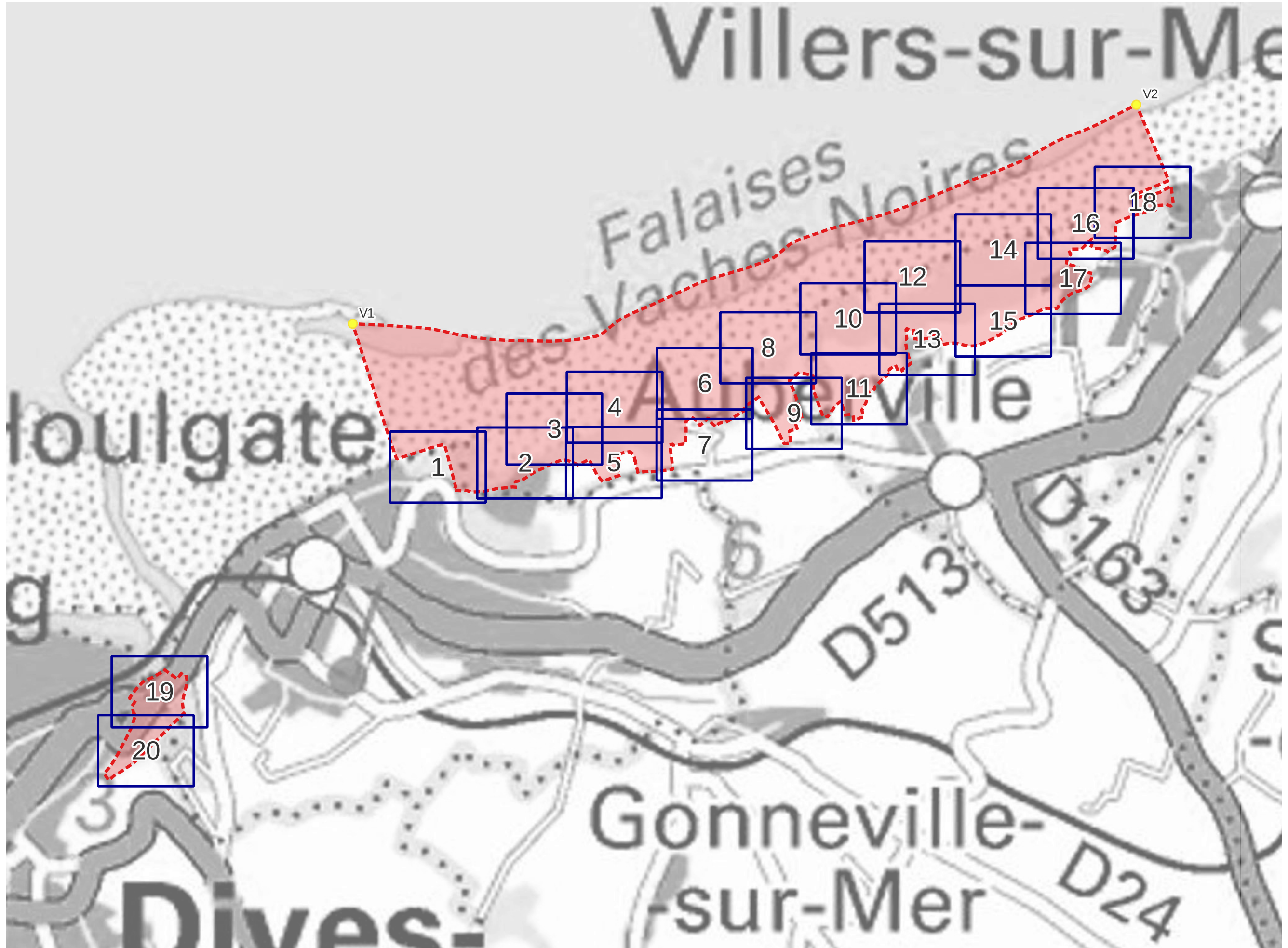


Falaises des Vaches Noires - Carte d'assemblage des planches cadastrales



- Limites de la réserve naturelle nationale
- Extrémités des délimitations maritimes
- numérotation des planches d'assemblage






0 300 600 m

Sources :
- IGN - ScanDep
- DREAL Normandie

Production :
DREAL Normandie
le 18/05/2022

Falaises des Vaches Noires - Carte 1/20




-  Limites de la réserve naturelle nationale
-  Extrémités des délimitations maritimes
-  Limites de parcelles



0 25 50 m

Sources :
- IGN - OrthoPhoto
- Cadastre ETALAB 02/2021
- DREAL Normandie

Production :
DREAL Normandie
le 18/05/2022




-  Limites de la réserve naturelle nationale
-  Extrémités des délimitations maritimes
-  Limites de parcelles



0 25 50 m

Sources :
- IGN - OrthoPhoto
- Cadastre ETALAB 02/2021
- DREAL Normandie

Production :
DREAL Normandie
le 18/05/2022




-  Limites de la réserve naturelle nationale
-  Extrémités des délimitations maritimes
-  Limites de parcelles



0 25 50 m

Sources :
- IGN - OrthoPhoto
- Cadastre ETALAB 02/2021
- DREAL Normandie

Production :
DREAL Normandie
le 18/05/2022




-  Limites de la réserve naturelle nationale
-  Extrémités des délimitations maritimes
-  Limites de parcelles



0 25 50 m

Sources :
- IGN - OrthoPhoto
- Cadastre ETALAB 02/2021
- DREAL Normandie

Production :
DREAL Normandie
le 18/05/2022




-  Limites de la réserve naturelle nationale
-  Extrémités des délimitations maritimes
-  Limites de parcelles



0 25 50 m

Sources :
- IGN - OrthoPhoto
- Cadastre ETALAB 02/2021
- DREAL Normandie

Production :
DREAL Normandie
le 18/05/2022

-  Limites de la réserve naturelle nationale
-  Extrémités des délimitations maritimes
-  Limites de parcelles






0 25 50 m

Sources :
- IGN - OrthoPhoto
- Cadastre ETALAB 02/2021
- DREAL Normandie

Production :
DREAL Normandie
le 18/05/2022




Falaises des Vaches Noires - Carte 7/20

-  Limites de la réserve naturelle nationale
-  Extrémités des délimitations maritimes
-  Limites de parcelles



Sources :
- IGN - OrthoPhoto
- Cadastre ETALAB 02/2021
- DREAL Normandie

Production :
DREAL Normandie
le 18/05/2022

-  Limites de la réserve naturelle nationale
-  Extrémités des délimitations maritimes
-  Limites de parcelles






0 25 50 m

Sources :
- IGN - OrthoPhoto
- Cadastre ETALAB 02/2021
- DREAL Normandie

Production :
DREAL Normandie
le 18/05/2022

Falaises des Vaches Noires - Carte 9/20




-  Limites de la réserve naturelle nationale
-  Extrémités des délimitations maritimes
-  Limites de parcelles



0 25 50 m

Sources :
- IGN - OrthoPhoto
- Cadastre ETALAB 02/2021
- DREAL Normandie

Production :
DREAL Normandie
le 18/05/2022

-  Limites de la réserve naturelle nationale
-  Extrémités des délimitations maritimes
-  Limites de parcelles






0 25 50 m

Sources :
- IGN - OrthoPhoto
- Cadastre ETALAB 02/2021
- DREAL Normandie

Production :
DREAL Normandie
le 18/05/2022

Falaises des Vaches Noires - Carte 11/20

-  Limites de la réserve naturelle nationale
-  Extrémités des délimitations maritimes
-  Limites de parcelles






0 25 50 m

Sources :
- IGN - OrthoPhoto
- Cadastre ETALAB 02/2021
- DREAL Normandie

Production :
DREAL Normandie
le 18/05/2022

Falaises des Vaches Noires - Carte 12/20

-  Limites de la réserve naturelle nationale
-  Extrémités des délimitations maritimes
-  Limites de parcelles






0 25 50 m

Sources :
- IGN - OrthoPhoto
- Cadastre ETALAB 02/2021
- DREAL Normandie

Production :
DREAL Normandie
le 18/05/2022

Falaises des Vaches Noires - Carte 13/20




-  Limites de la réserve naturelle nationale
-  Extrémités des délimitations maritimes
-  Limites de parcelles



0 25 50 m

Sources :
- IGN - OrthoPhoto
- Cadastre ETALAB 02/2021
- DREAL Normandie

Production :
DREAL Normandie
le 18/05/2022

-  Limites de la réserve naturelle nationale
-  Extrémités des délimitations maritimes
-  Limites de parcelles






0 25 50 m

Sources :
- IGN - OrthoPhoto
- Cadastre ETALAB 02/2021
- DREAL Normandie

Production :
DREAL Normandie
le 18/05/2022

Falaises des Vaches Noires - Carte 15/20




-  Limites de la réserve naturelle nationale
-  Extrémités des délimitations maritimes
-  Limites de parcelles



0 25 50 m

Sources :
- IGN - OrthoPhoto
- Cadastre ETALAB 02/2021
- DREAL Normandie

Production :
DREAL Normandie
le 18/05/2022




-  Limites de la réserve naturelle nationale
-  Extrémités des délimitations maritimes
-  Limites de parcelles



0 25 50 m

Sources :
- IGN - OrthoPhoto
- Cadastre ETALAB 02/2021
- DREAL Normandie

Production :
DREAL Normandie
le 18/05/2022




-  Limites de la réserve naturelle nationale
-  Extrémités des délimitations maritimes
-  Limites de parcelles



0 25 50 m

Sources :
- IGN - OrthoPhoto
- Cadastre ETALAB 02/2021
- DREAL Normandie

Production :
DREAL Normandie
le 18/05/2022




-  Limites de la réserve naturelle nationale
-  Extrémités des délimitations maritimes
-  Limites de parcelles



0 25 50 m

Sources :
- IGN - OrthoPhoto
- Cadastre ETALAB 02/2021
- DREAL Normandie

Production :
DREAL Normandie
le 18/05/2022




-  Limites de la réserve naturelle nationale
-  Extrémités des délimitations maritimes
-  Limites de parcelles



0 25 50 m

Sources :
- IGN - OrthoPhoto
- Cadastre ETALAB 02/2021
- DREAL Normandie

Production :
DREAL Normandie
le 18/05/2022

-  Limites de la réserve naturelle nationale
-  Extrémités des délimitations maritimes
-  Limites de parcelles



0 25 50 m

Sources :
- IGN - OrthoPhoto
- Cadastre ETALAB 02/2021
- DREAL Normandie

Production :
DREAL Normandie
le 18/05/2022