



PRÉFET
COORDONNATEUR
DU BASSIN
SEINE-NORMANDIE

*Liberté
Égalité
Fraternité*

Directive Inondation - 2025

Atlas des cartes des risques
















TRI de Rouen (27)

Débordement de cours d'eau - Changement climatique à long terme
















Légende des cartes des risques






Enjeux

En zone inondable





-  Caserne de pompiers
-  Hôpital
-  Prison
-  Maison de retraite
-  Préfecture
-  Mairie
-  Gendarmerie / commissariat
-  Ecole
-  Installation SEVESO
-  Autre enjeu sensible à la gestion de crise
-  Patrimoine culturel
-  Camping
-  Station de traitement des eaux usées
-  Installation en eau potable
-  Cimetière en zone inondable

Hors zone inondable

-  Caserne de pompiers
-  Hôpital
-  Prison
-  Maison de retraite
-  Préfecture
-  Mairie
-  Gendarmerie / commissariat
-  Ecole
-  Installation SEVESO
-  Autre enjeu sensible à la gestion de crise
-  Patrimoine culturel
-  Camping
-  Station de traitement des eaux usées
-  Installation en eau potable
-  Cimetière

-  Zone protégée au titre de la Directive cadre sur l'eau
-  Zones d'activités
-  Bâtiment en zone inondable
-  Bâtiment hors zone inondable
-  Surface en eau permanente

Réseaux de transport

-  Autoroute
-  Route liaison-principale
-  Route liaison-régionale
-  Voie ferrée

Découpage administratif

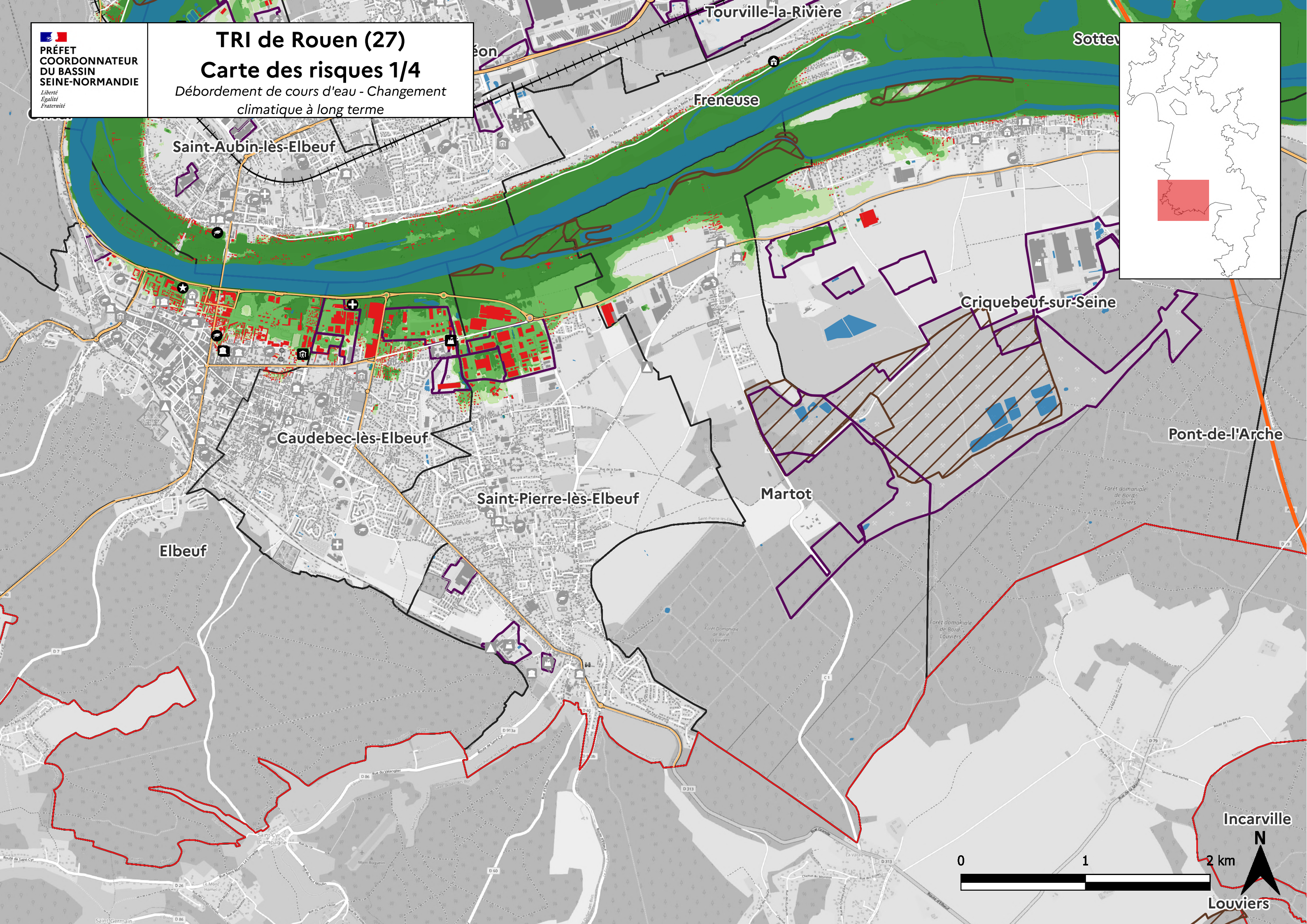
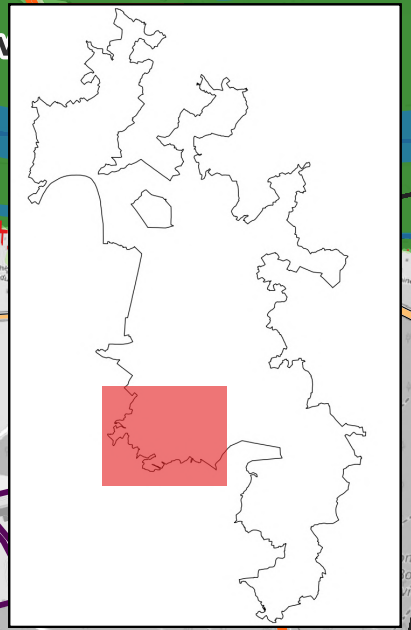
-  Périmètre du TRI
-  Limites des communes

Description des surfaces inondables

-  Crue de forte probabilité
-  Crue de moyenne probabilité
-  Crue de faible probabilité

TRI de Rouen (27) Carte des risques 1/4

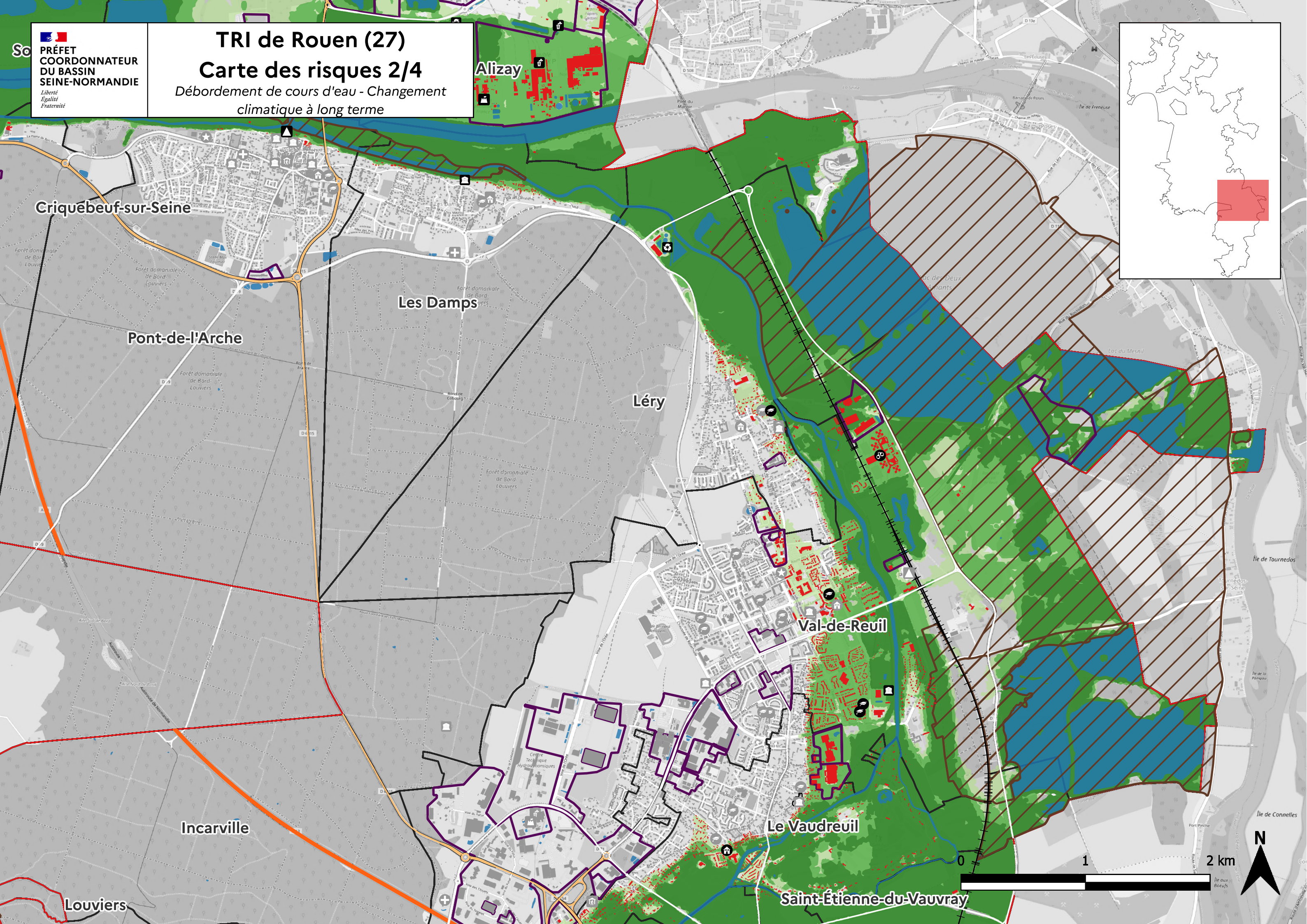
*Débordement de cours d'eau - Changement
climatique à long terme*



TRI de Rouen (27)

Carte des risques 2/4

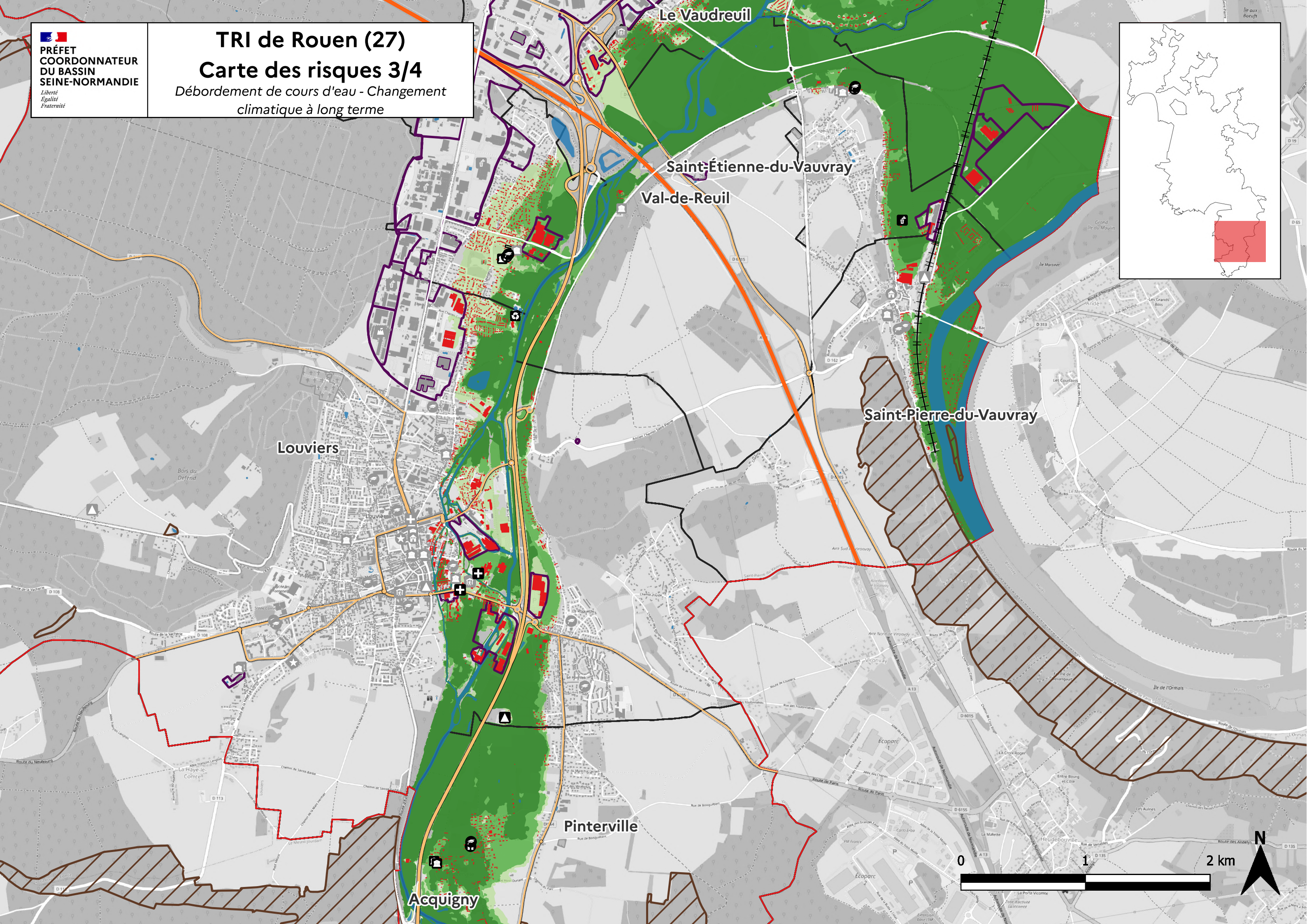
*Débordement de cours d'eau - Changement
climatique à long terme*



TRI de Rouen (27)

Carte des risques 3/4

*Débordement de cours d'eau - Changement
climatique à long terme*



TRI de Rouen (27)

Cartes des risques 4/4

Débordement de cours d'eau - Changement
climatique à long terme

