

Territoires en action - Plans de Paysage

Le 28 mars 2024 au musée des Beaux Arts à Caen



Plan de paysage Afterres 2050 /
Stéphanie Butel

Sixième édition des journées régionales du paysage organisées par la DREAL Normandie, l'édition 2024 met en avant tout l'intérêt du paysage pour fédérer et élaborer des projets à partir des attentes et souhaits des acteurs du territoire.

A titre d'exemples, cinq élus normands partageront leur expérience de plan de paysage, les résultats obtenus sur leur territoire, mais aussi les difficultés à dépasser, et enfin les perspectives à venir.

Pourquoi mobiliser les acteurs du territoire autour du paysage ? Quel(s) projet(s) à partager pour l'avenir de nos paysages ? Qu'apporte la démarche participative ? Comment passer de la réflexion au projet ? Comment mettre en place un programme d'actions dans la durée ?

Telles sont les réflexions que nous pourrions partager, ainsi que toutes celles que vous apporterez...

Cette journée organisée par la DREAL Normandie témoigne de la volonté de l'Etat de favoriser l'émergence d'un réseau territorial de partenaires impliqués dans la mise en valeur des paysages normands.

ANIMATION

Philippe Surville (chef de service adjoint - DREAL),
Françoise Avril (chargée de mission paysage - DREAL)
et Fanny Didou (facilitatrice graphique - sketchingthemove).

Plan de paysage de Picauville /
Bureau d'études Georgettes

Programme

9h00 - Accueil

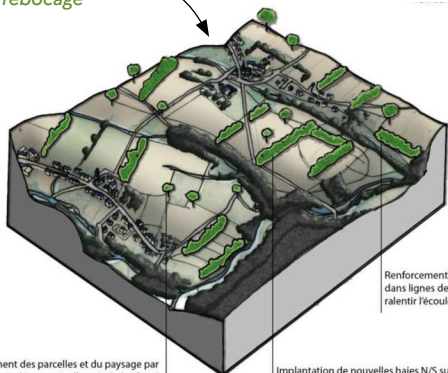


Introduction de la journée

Pascal Henry, Directeur régional de l'Environnement, de l'Aménagement et du Logement de Normandie

Hommage à Monsieur Pierre Brunet, professeur agrégé de géographie à l'université de Caen, pour son œuvre sur les paysages normands

Plan de paysage du
Prébocage



Renforcement de la structure bocagère dans lignes de niveau des coteaux pour ralentir l'écoulement des eaux

Jalonnement des parcelles et du paysage par des arbres isolés « sentinelles végétales face à la plaine de Caen »

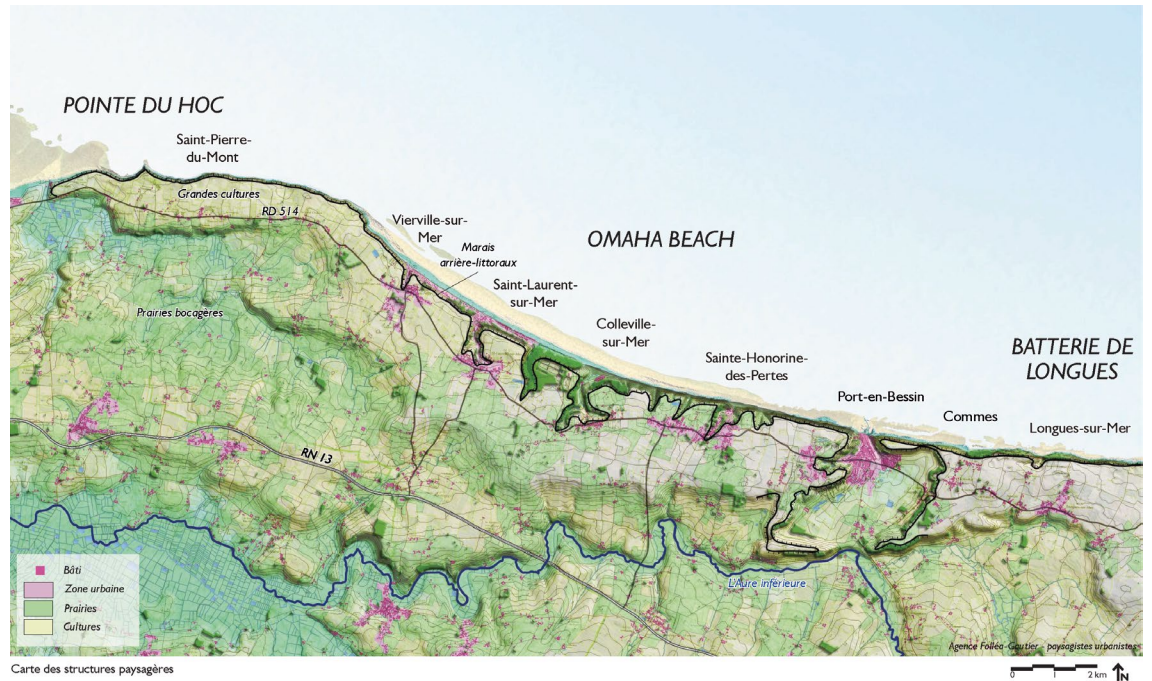
Implantation de nouvelles haies N/S sur les plateaux céréaliers pour ralentir les vents d'ouest et cadrer les vues vers les monts et vallées



Séquence 1 - Des outils de connaissance et des appels à projets exemplaires dans le domaine du paysage – actions de la DREAL

- Actualisation de l'atlas des paysages de Normandie, un outil de connaissance au service des acteurs du territoire.
- Construction de la publication « Les paysages de Normandie » du Profil environnemental.
- Les appels à projets « Plans de paysage » concernant désormais trois thématiques : généraliste, transition énergétique et biodiversité. Qu'est-ce qu'un plan de paysage ?

Plan de paysage du Débarquement / Folléa-Gauthier



Séquence 2 - Témoignages sur deux plans de paysage normands :

INITIATIVE ET MOBILISATION AUTOUR DU PROJET DE PAYSAGE


- **Plan de Paysage de Picauville – Qu'est ce qui motive un territoire à se lancer dans un plan de paysage ?**
Marie-Hélène Perrotte, maire de Picauville et Christine Boucher-Letourneur, Cheffe de projet Petites Villes de Demain.
- **Plan de Paysage des Plages du Débarquement : Qu'apporte la démarche participative ?**
Rémi Bougault, maire-adjoint de Vierville-sur-Mer et Catherine Guillemant, Cheffe de projet candidature Plages du Débarquement au Patrimoine mondial Région Normandie.

12h00 - Déjeuner

Séquence 2bis – Témoignages sur trois plans de paysage normands :

COMMENT RENDRE UN PROJET DE PAYSAGE CONCRET ET OPÉRATIONNEL ?

- **Plan Paysage « Opération Grand Site Falaises d'Étretat-Côte d'Albâtre » - commune de Bénouville : Réalisations et aide à la décision, qui peut agir ?**
Jean-Pierre Leduc, maire de Bénouville et Estelle Clément, directrice du syndicat mixte « Grand Site Falaises d'Étretat-Côte d'Albâtre »
- **Plan de paysage « After 2050 » Parc naturel régional des Boucles de la Seine Normande – commune de Maulévrier Sainte-Gertrude : De l'assiette au paysage - Quels champs d'actions ?**
Mathieu Guillet, maire adjoint de Maulévrier Sainte-Gertrude et Aurélie Lasnier, chargée de mission Paysage du parc naturel régional des Boucles de la Seine Normande
- **Plan de Paysage du Prébocage – Comment faire vivre un plan de paysage ?**
Jean-Yves Brécin, Vice Président de Pré-bocage Intercom et Malvina Mathieu chargée de mission urbanisme et paysage de Pré-bocage Intercom



Plan de paysage Grand Site Falaises d'Étretat - Côte d'Albâtre / atelier Polis

16h30 - Conclusions