







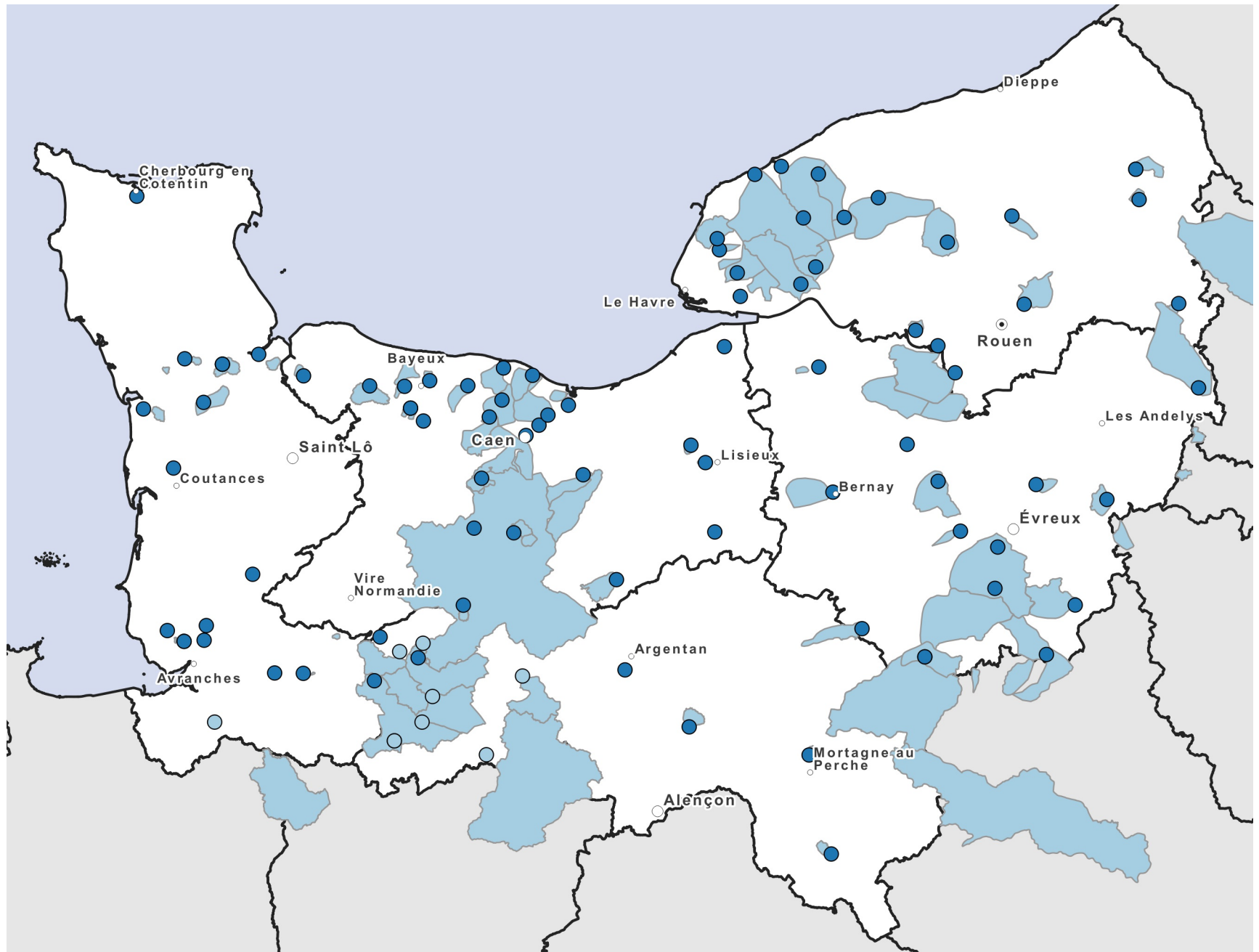


Captages prioritaires et Aires d'Alimentation de Captages (AAC)

-  Aires d'alimentation de captage
- Captages prioritaires**
 -  Eaux souterraines
 -  Eaux superficielles
- Echelon administratif**
 -  Capitale d'état
 -  Préfecture de région
 -  Préfecture
 -  Sous-préfecture
 -  limites départementales



0 10 20 km

Sources :
- IGN Admin Express
- DREAL Normandie
Production :
DREAL Normandie
le 07/03/2022