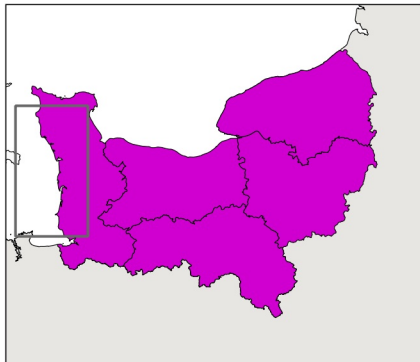
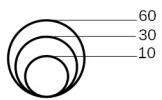


Évolution du bocage - La côte sableuse à havres entre ses deux caps

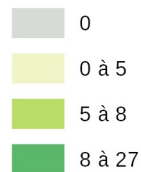


Evolution de la densité brute des haies entre 1998 et 2012 (en mètre / hectare)*

- Evolution positive
- Evolution négative



Densité de haie en km/km² en 2015



Forêt > 50 ha

Echelons administratifs

- Préfecture de région
- Préfecture
- Sous-préfecture
- Limites des départements
- Tache urbaine > 500 ha
- Cours d'eau

Réseau routier principal

- 1 chaussée
- 2 chaussées

* Calcul réalisé au sein de cercles de 300 mètres de rayon répartis de manière uniforme par grappe de 4 sur l'ensemble du département (échantillonnage)

Sources :
Admin express, IGN Geofla 2013, BD Carthage, BD Topo, Etude statistique de la dynamique bocagère (DREAL), Géonormandie : densité carroyée de haies - DRAF 2018
Production:
17/05/2019
DREAL-NORMANDIE

0 10 20 km