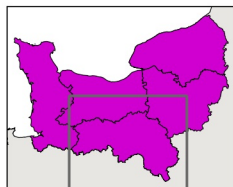
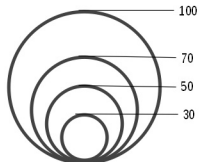


Evolution du nombre de résidences secondaires entre 2007 et 2015 - Les crÃates forestiÃres d'Andaines



Evolution du nombre de rÃsidences secondaires entre 2007 et 2015

- Evolution positive
- Evolution nÃgative



Taux de rÃsidences secondaires en 2015 par rapport au parc des logements

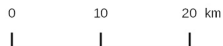
- moins de 5 %
- 5 Ã 9 %
- 9 Ã 16 %
- 16 Ã 44 %
- plus de 44 %

OGS Normandie 44

- Sites inscrits
- Sites classÃs
- Sites touristiques (+100000 visiteurs en 2013)

Ãchelons administratifs

- PrÃfecture
- Sous-prÃfecture
- Limite de la rÃgion
- Limite de dÃpartement



Sources : IGN Geofla 2013, IGN BD Cathage 2014, CRT Normandie 2015, Filocom, GEBCO
Production : Le 01/10/2018 DREAL Normandie

