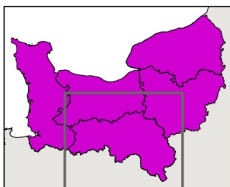
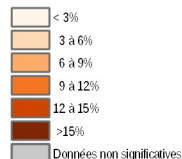


Evolution du nombre de logements vacants entre 2007 et 2015 - Le bocage de l'ouest Ornaïs et du Mortainais

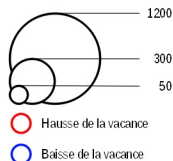


Echelons administratifs

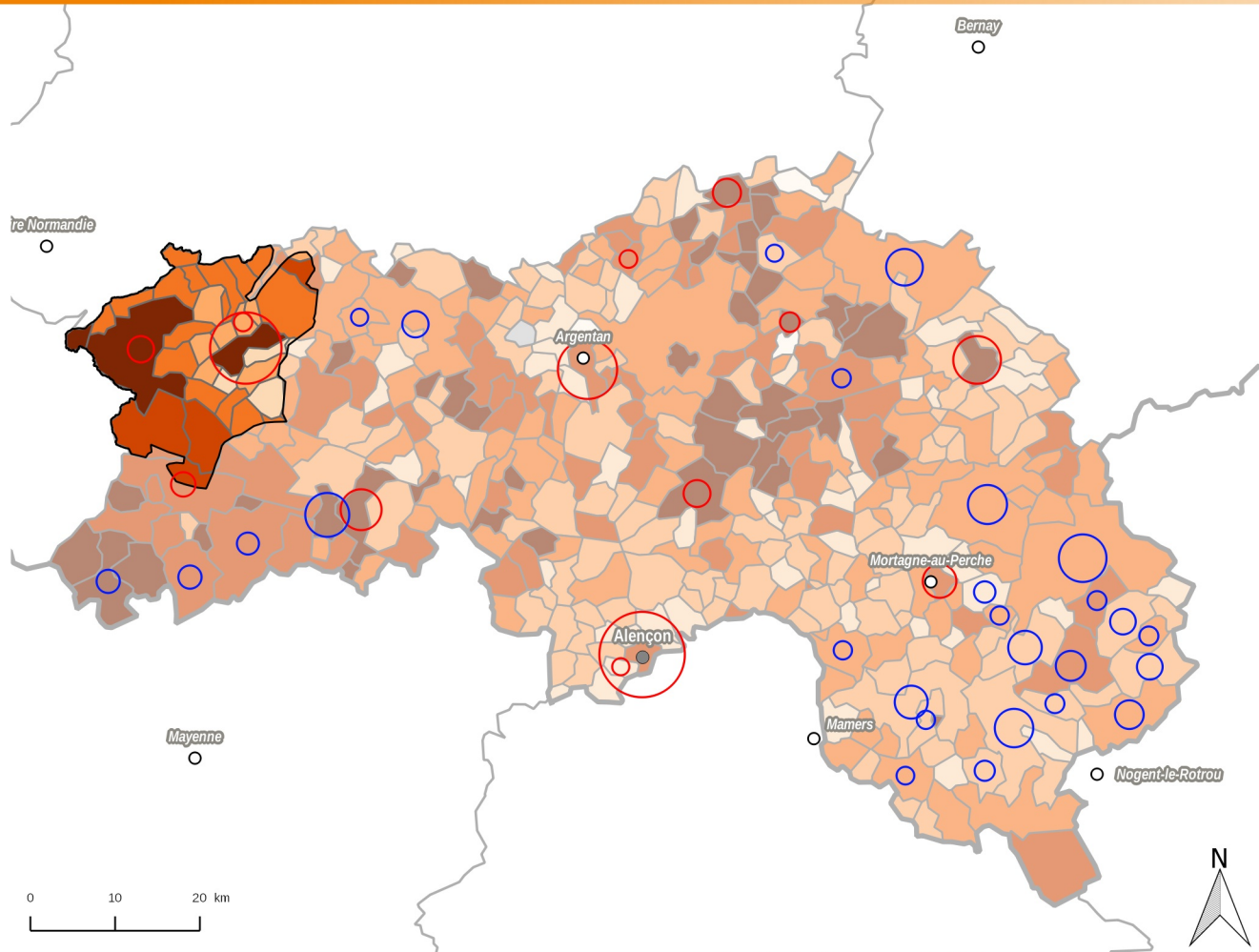
- Préfecture
 - Sous-préfecture
 - Limites de la région
 - Limites des départements
- Proportion des logements vacants en 2015 (limites communales 2017)



Evolution du nombre de logements vacants entre 2007 et 2015 (≥ 50 log.)



Sources :
IGN GeoInfo 2013
IGN BD Carthage 2014
GEBCO
Filocom 2007 et 2015
Production :
Le 21/09/2018
DREAL Normandie



0 10 20 km

