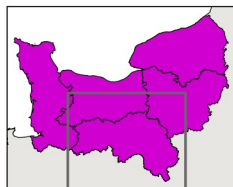


# Evolution du nombre de logements vacants entre 2007 et 2015 - Les crêtes forestières d'Andaines

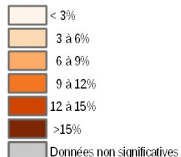


## Echelons administratifs

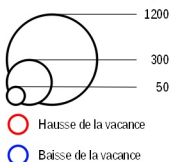
- Préfecture
- Sous-préfecture

- Limites de la région
- Limites des départements

## Proportion des logements vacants en 2015 (limites communales 2017)



## Evolution du nombre de logements vacants entre 2007 et 2015 (>=50 log.)



Sources :  
 IGN Geofila 2013  
 IGN BD Carthage 2014  
 GEBCO  
 Filocom 2007 et 2015  
 Production :  
 Le 21/09/2018  
 DREAL Normandie

