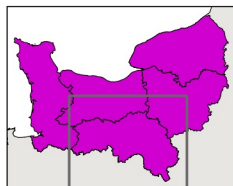
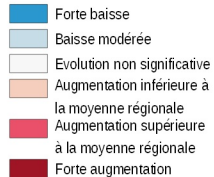


Evolution de la population et des surfaces bâties - Le bocage de l'ouest Ornaïs et du Mortainais

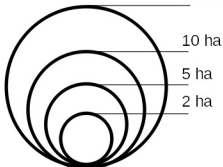
Bernay



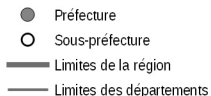
Evolution moyenne annuelle de la population entre 2006 et 2014 *



Surface bâtie nouvelle entre 2004 et 2014 (supérieure à 1 ha)

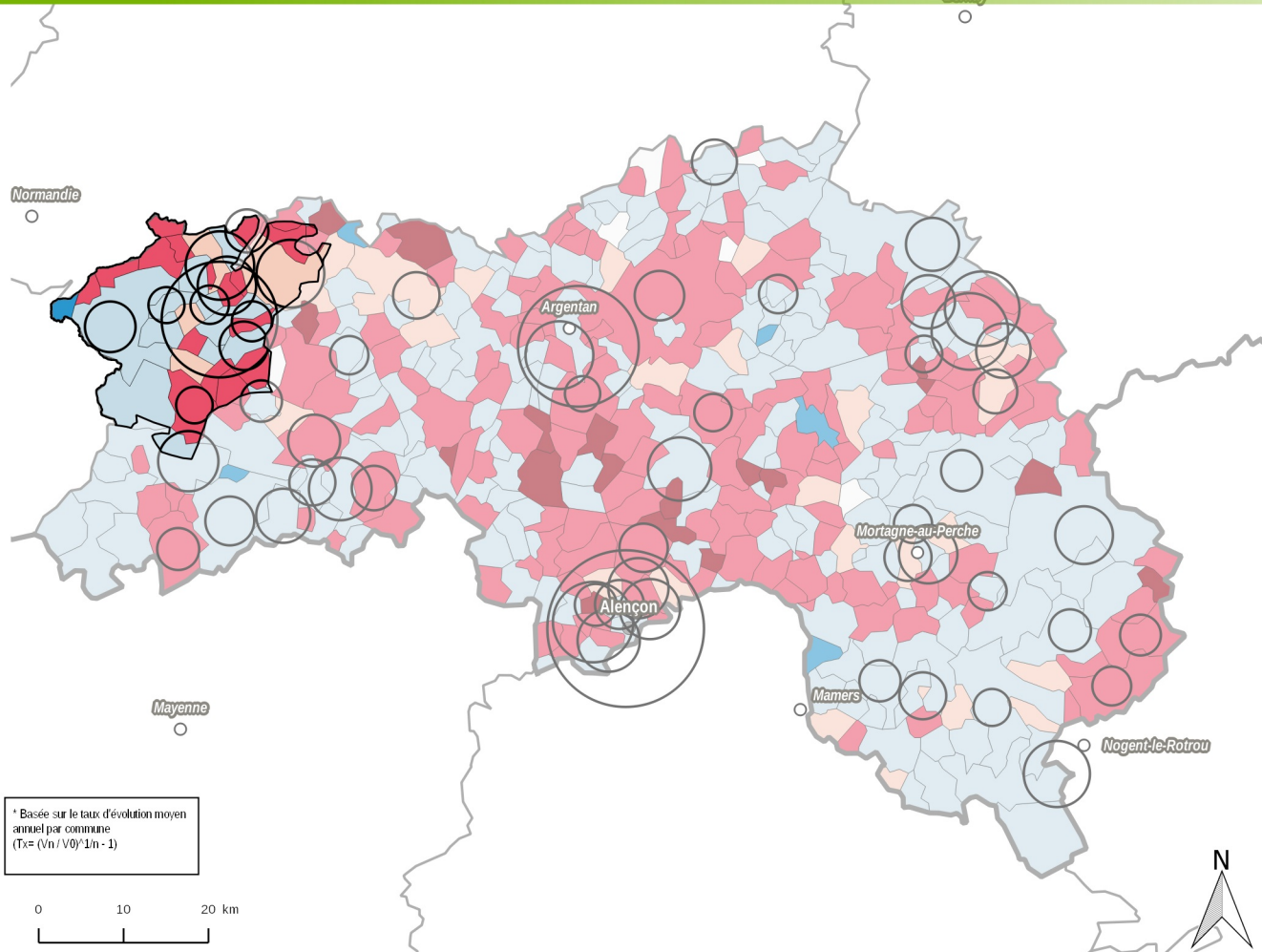


Échelons administratifs



Sources :
IGN Geolia 2013, BD Carthage, INSEE,
Etablissement Public Foncier de Normandie,
GEBCO

Production :
Le 01/10/2018 - DREAL Normandie



* Basée sur le taux d'évolution moyen annuel par commune
($Tx = (\sqrt[n]{V0} - 1) \cdot n - 1$)

