

Remise en eau des terrains Français
Plan de situation (1/25000)

Ouistreham

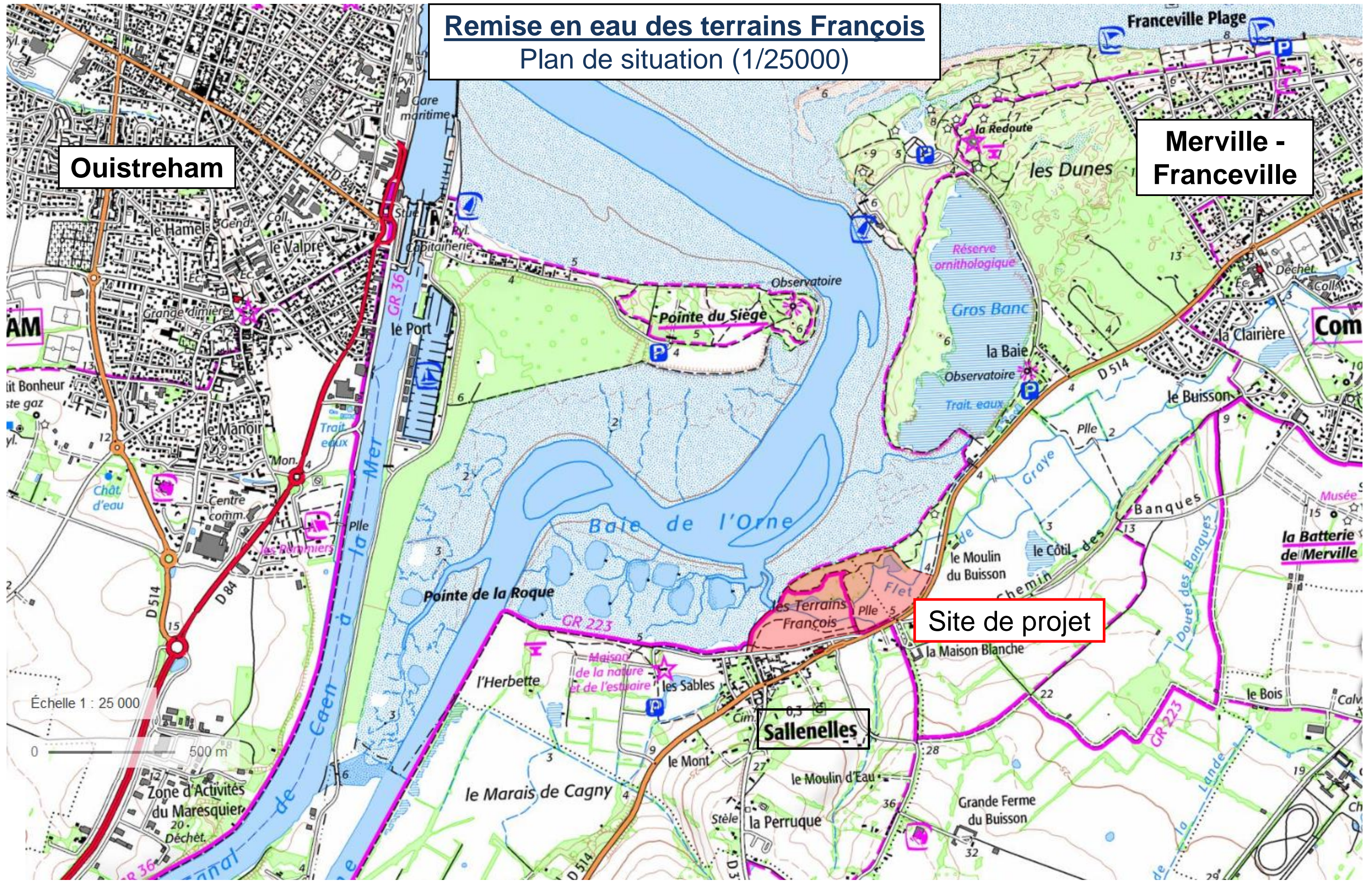
Merville -
Franceville

Site de projet

Sallenelles

Échelle 1 : 25 000

0 500 m





**Photographies de la zone
d'implantation du projet**



Sources photographiques : ARTELIA
Novembre 2011 et avril 2013

Plan du projet

- Ouvrages supprimés —
- Ouvrages renforcés ▼
- Chenaux créés - - -

Rehaussement à + 4 m IGN69 du chemin jaune au niveau des zones basses sur 200 m

520 m de chenaux

Travaux préparatoires du sol sur 4,1 ha

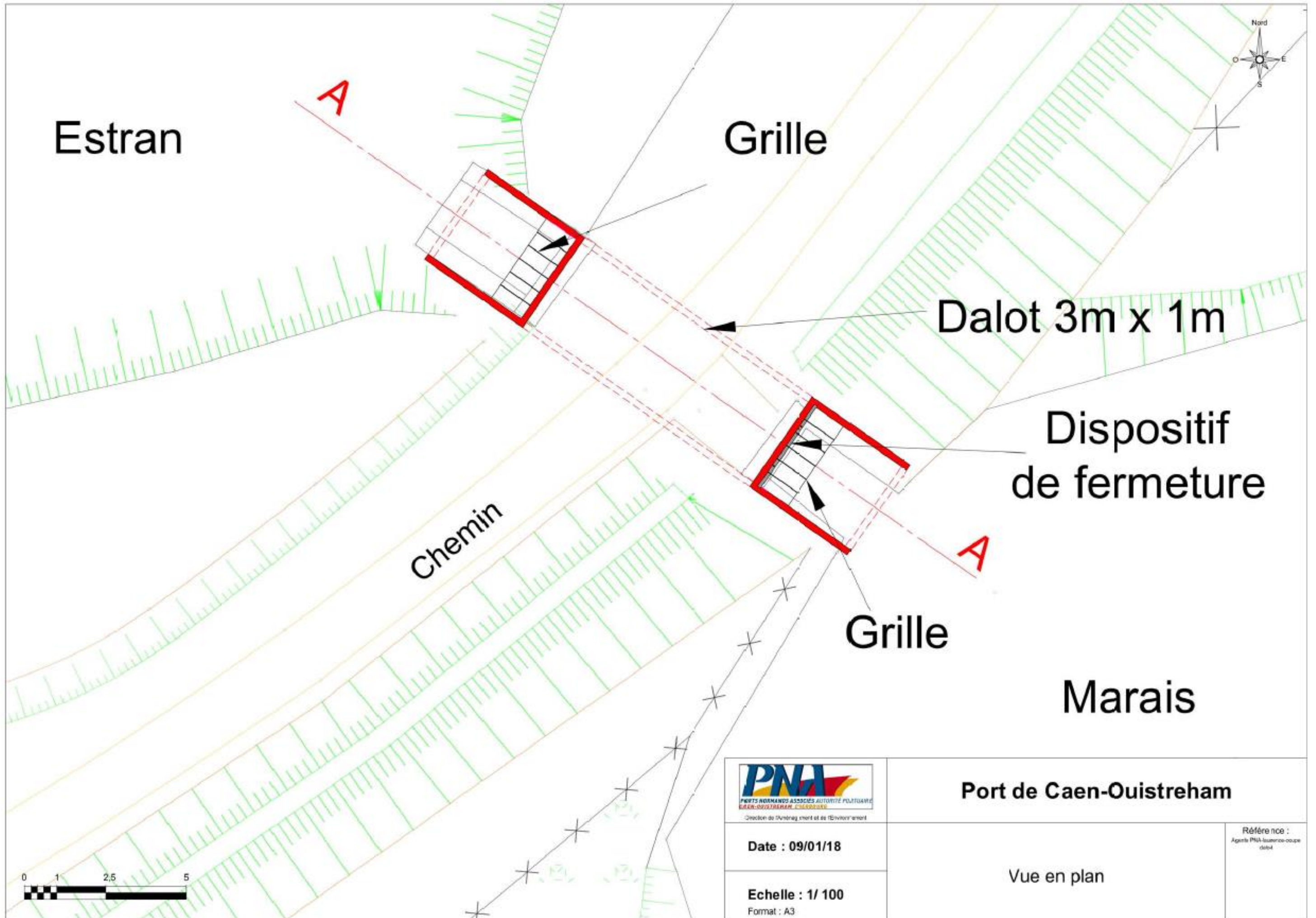
Installation d'un dalot avec système de fermeture

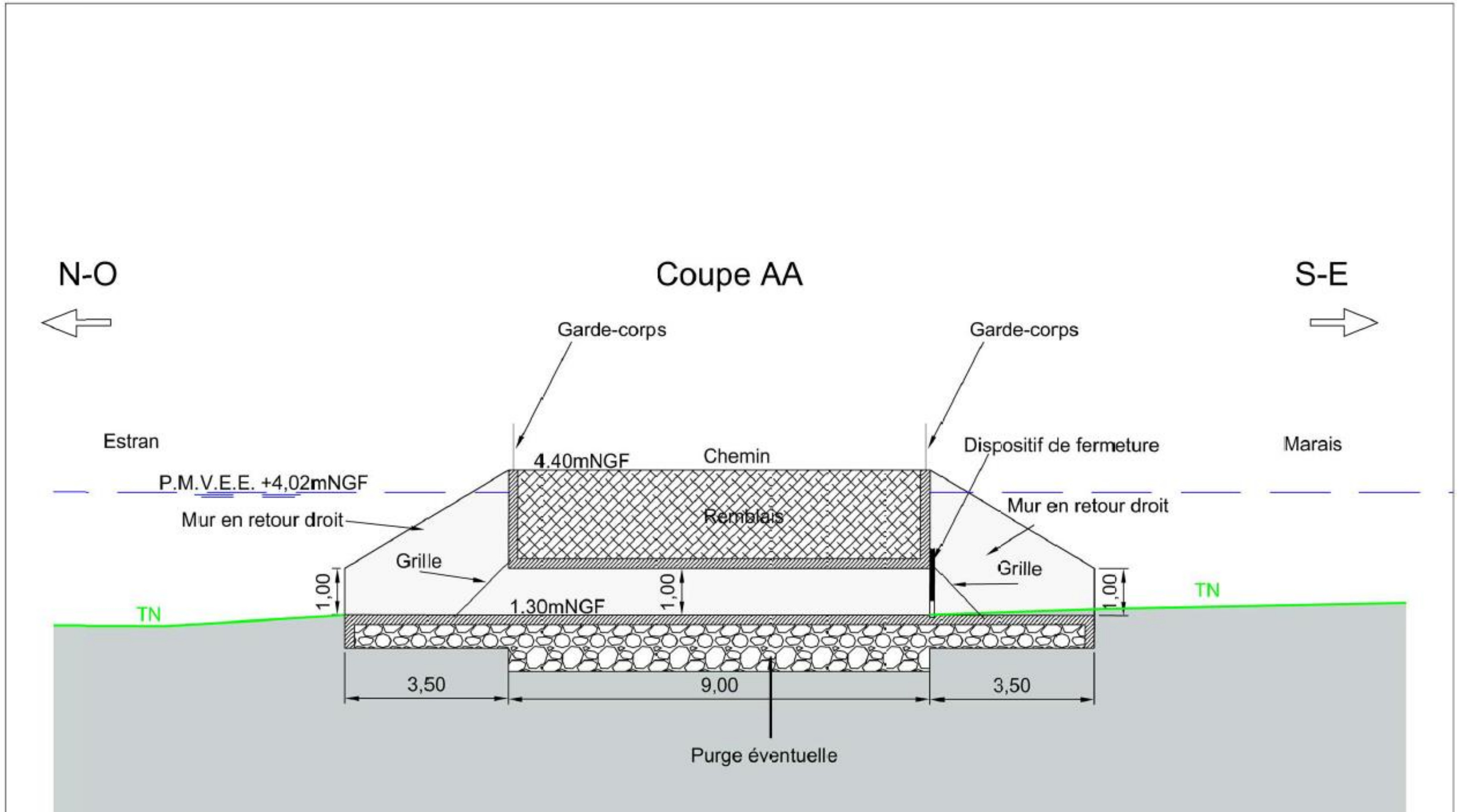
Arasement du petit merlon le long du chenal sur 330 m



Échelle 1 : 8 528

0 — 100 m





Port de Caen-Ouistreham

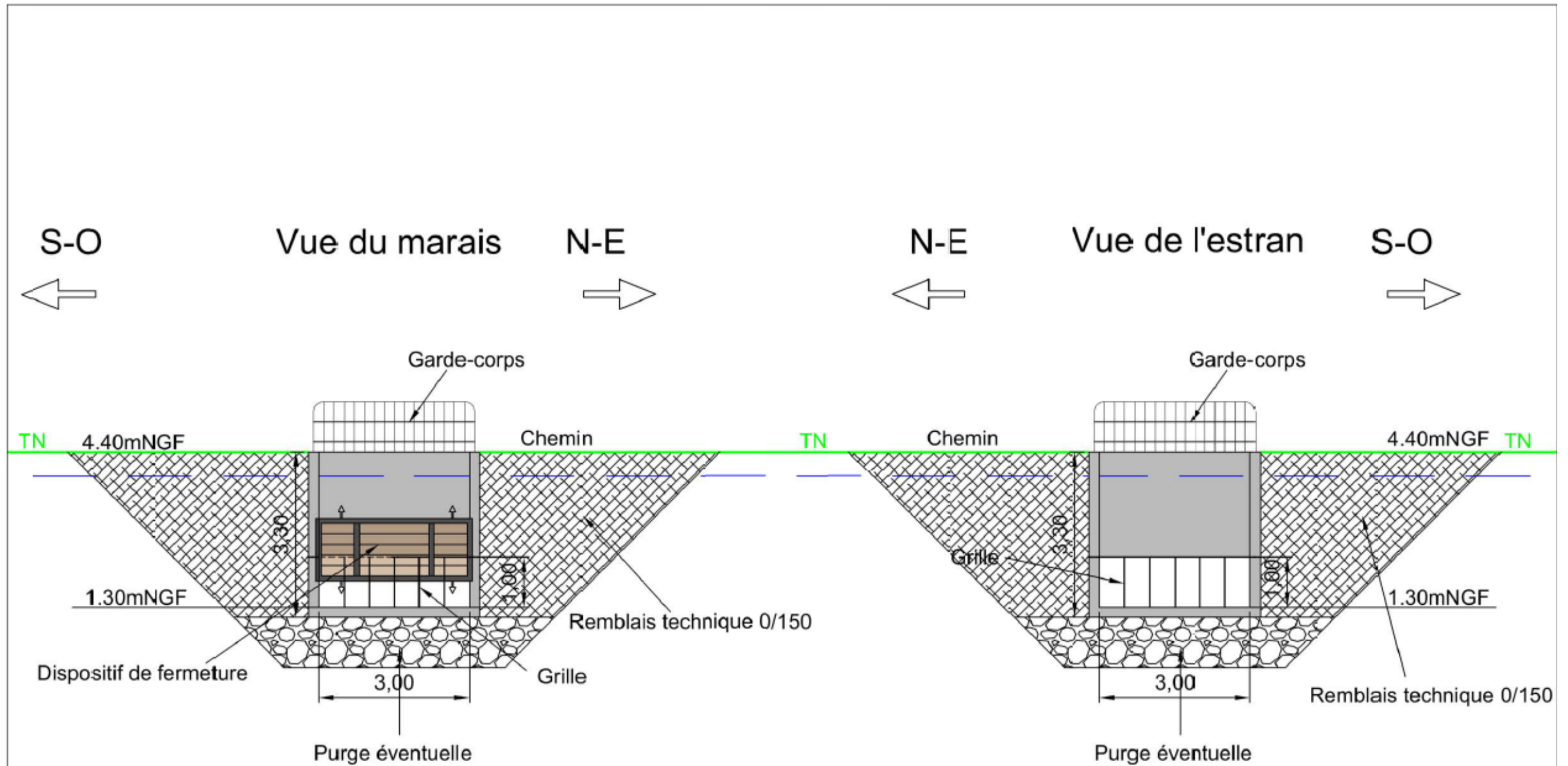
Date : 09/01/18

Echelle : 1/ 75

Format : A3

Dalot
Coupe longitudinale

Référence :
Agents PNA, Bureau études
04/18



| | | |
|---|--------------------------------------|--|
|  <p>PNA PORTS NORMANDS ASSOCIÉS AUTONOME PORTUAIRE CAEN-SIVOTREHAM-SURBOURG Direction de l'aménagement et de l'environnement</p> | <h3>Port de Caen-Ouistreham</h3> | |
| <p>Date : 09/01/18</p> | <p>Dalot</p> | |
| <p>Echelle : 1/ 75 Format : A3</p> | <p>Vues de l'estran et du marais</p> | |
| | | <p>Référence : Agence PNA - licence coupe 0002</p> |