PLAN DE SITUATION ET PLAN DE LA ZONE

PLAN DE SITUATION

VUE GLOBALE

VUE DE LA ZONE

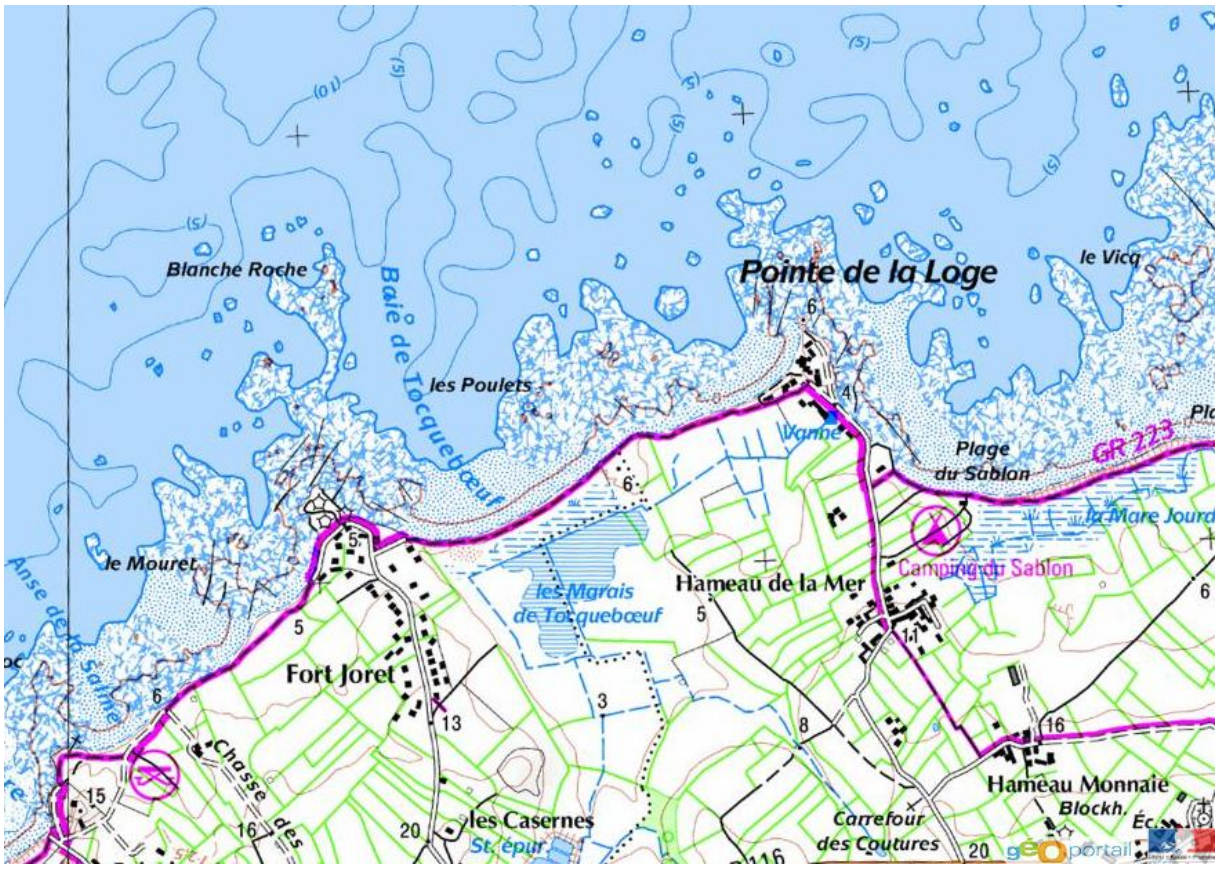

PLAN DE LA ZONE

12 MOUILLAGES SONT EN PLACE PLUS UN MOUILLAGE DE SECOURS (13).
PLUS DE « VA ET VIENT ».

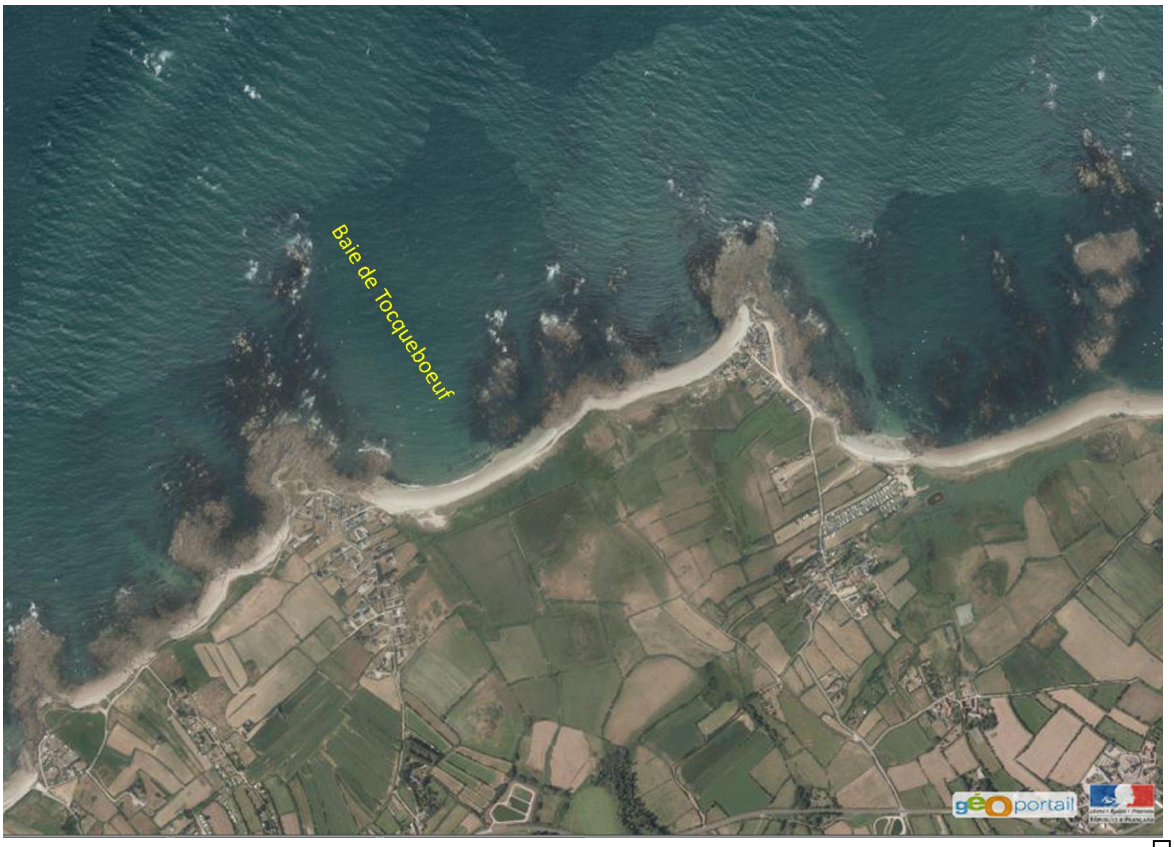



ASSOCIATION DES USAGERS DE L'ANSE DE TOCQUEBOEUF
N° BOUÉE-LATITUDE-LONGITUDE

N°	Type de mouillage	Latitude	Longitude
1	Bouée	49°42'112" N	1°25'904" W
2	Bouée	49°42'109" N	1°25'906" W
3	Bouée	49°42'123" N	1°25'909" W
4	Bouée	49°42'127" N	1°25'918" W
5	Bouée	49°42'132" N	1°25'905" W
6	Bouée	49°42'137" N	1°25'893" W
7	Bouée	49°42'147" N	1°25'883" W
8	Bouée	49°42'148" N	1°25'858" W
9	Bouée	49°42'151" N	1°25'925" W
10	Bouée	49°42'149" N	1°25'882" W
11	Bouée	49°42'172" N	1°25'882" W
12	Bouée	49°42'169" N	1°25'903" W
Secours 13	**Bouée**	**49°42'171" N**	**1°25'927" W**