






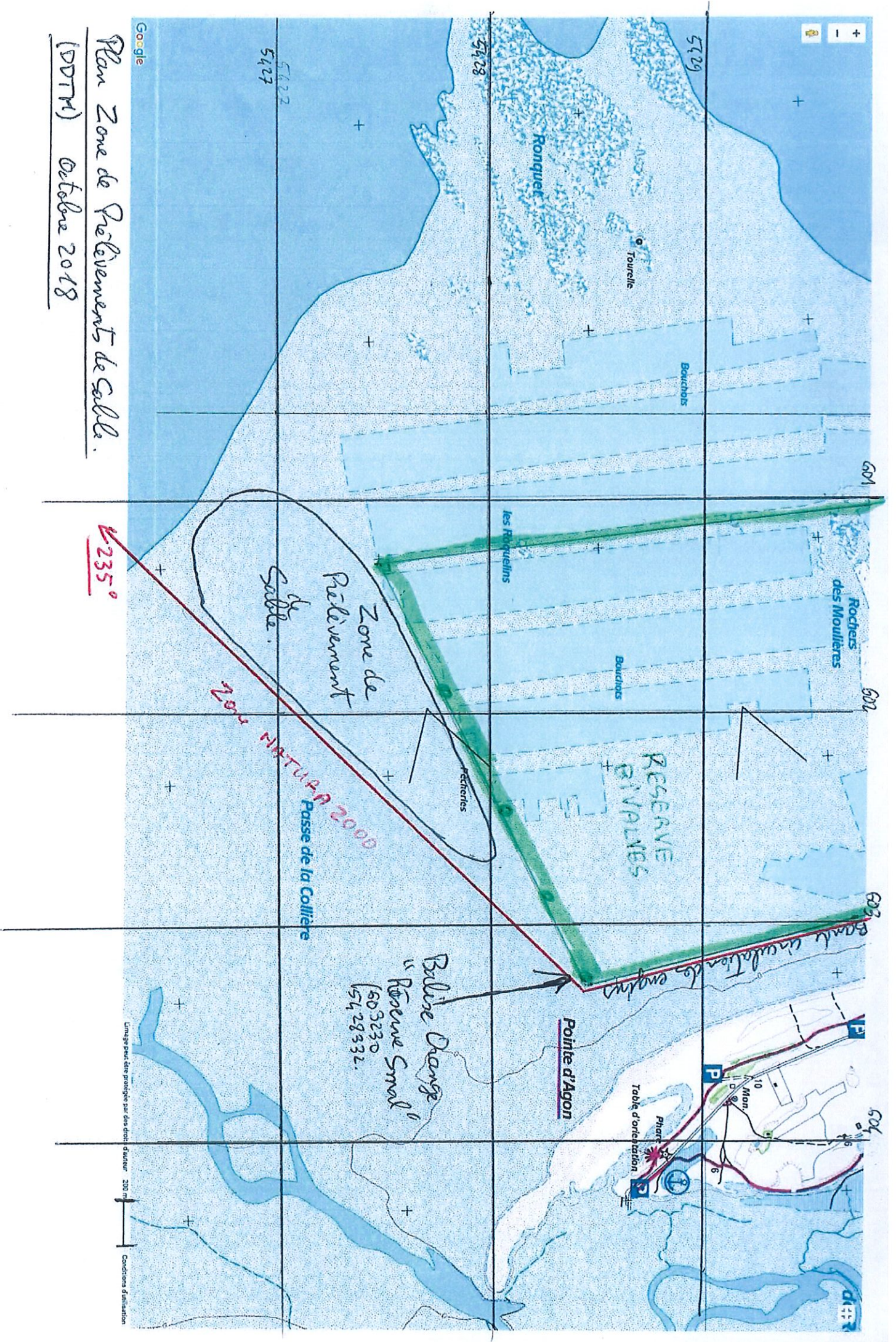
© IGN 2017 - [www.geoportail.gouv.fr/mentions-legales](http://www.geoportail.gouv.fr/mentions-legales)

Longitude : 1° 35' 43" W  
Latitude : 49° 01' 43" N





Plan Zone de Prélèvements de Sable.  
(DDTM) Octobre 2018



## Réserve scientifique (étude RS2S) – Pointe d'Agon

Arrêté préfectoral N°12/2018 (portant création d'une réserve temporaire pour l'étude des bivalves fouisseurs dans la zone de la pointe d'Agon à Agon-Coutainville)

Interdiction de pêche aux :

### Palourdes

(*Ruditapes decussatus*, *Ruditapes philippinarum*,  
*Venerupis corrugata*, *Polittapes aureus*)

### Coques

(*Cerastoderma edule*)

### Praires

(*Venus verrucosa*)

### Spisules

(*Spisula*)

### Amandes de mer

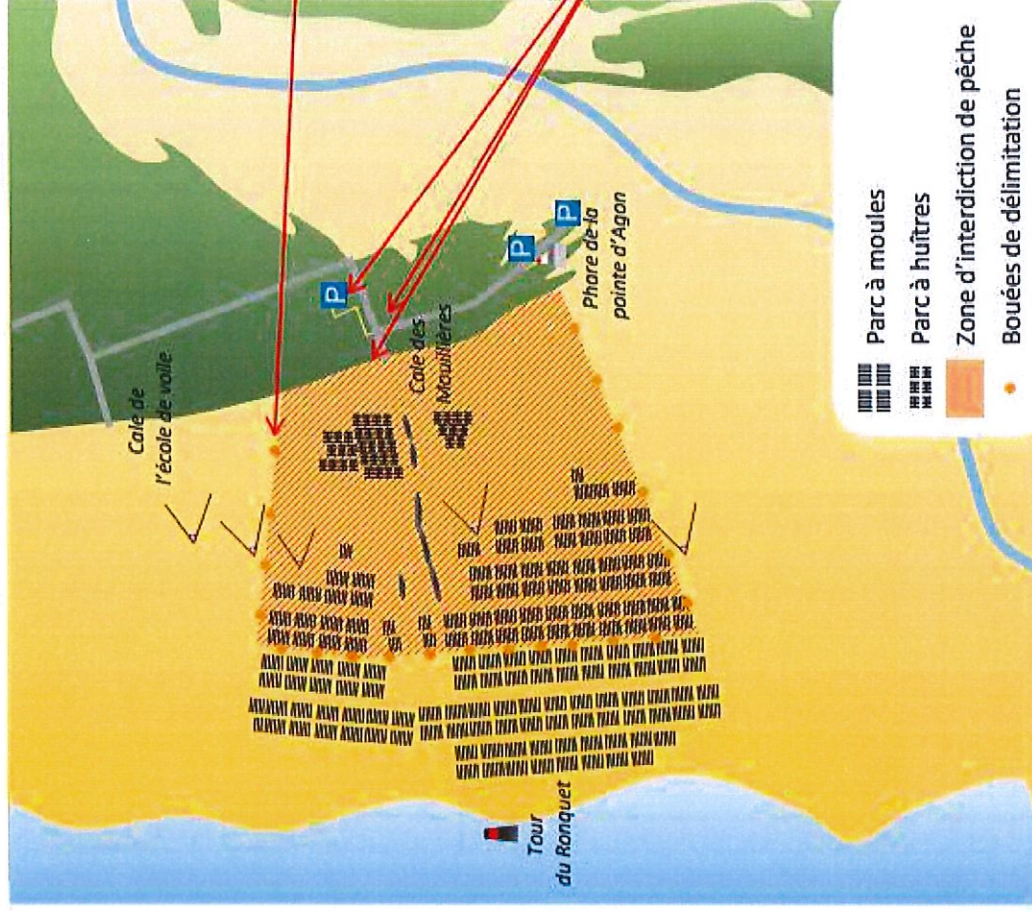
(*Glycymeris glycymeris*)

Période :

**Du 1<sup>er</sup> janvier 2018  
au 31 décembre 2020**

Zonage :

SECTEUR	LATITUDE	LONGITUDE
SUD-OUEST	48,99120 N	1,61414 W
SUD-EST	49,00100 N	1,58301 W
NORD-EST	49,01940 N	1,59313 W
NORD-OUEST	49,02020 N	1,61761 W
OUEST	49,01230 N	1,61830 W



Bouée de délimitation de la réserve



Panneaux d'affichage de la réserve

Ces informations sont données à titre indicatif et ne sauraient remplacer la réglementation officielle, la responsabilité de son auteur ne pourra être engagée.



Agon-sur-Mer

Blainville-sur-Mer

Grimouville

Montchaon

Orval

Agon

Heugleville-sur-Sienne

Bréquerville-la-Bloquette

Orval

Saussey

Mannay

Coatignac

Hyenville

Herenguerville

Hauteville-sur-Mer

sur-Mer

sur-Mer

sur-Mer

sur-Mer

sur-Mer

sur-Mer

sur-Mer

sur-Mer

sur-Mer

sur-Mer

sur-Mer

sur-Mer

sur-Mer

sur-Mer

sur-Mer

sur-Mer

sur-Mer

sur-Mer

sur-Mer

sur-Mer

Agon

Agon

Agon

Agon

Agon

Agon

Agon

Agon

Agon

Agon

Agon

Agon

Agon

Agon

Agon

Agon

Agon

Agon

Agon

Agon

Agon

Agon

Agon

Agon

Agon

Agon

Agon

Agon

Agon

Agon

Agon

Agon

Agon

Agon

Agon

Agon

Agon

Agon

Agon

Agon

Agon

Agon

Agon

Agon

Agon

Agon

Agon

Agon

Agon

Agon

Agon

Agon

Agon

Agon

Agon

Agon

Agon

Agon

Agon

Agon