










## LEGENDE

### Zones des effets du rayonnement thermique (hors installations annexes)

		PMS 67,7bar	distances
	E.L.S. (Effets Létaux Significatifs)	100m	
	P.E.L. (Premiers Effets Létaux) / servitude d'utilité publique associée à la maîtrise de l'urbanisation (scénario majorant)	145m	
	I.R.E. (Effets Irréversibles - Périmètre d'Etude)	185m	

### Projet GRTgaz

Coefficient de sécurité	Coefficient de sécurité Réglementaire (*)	Coefficient de sécurité retenu
A		
B		
C		

(\*) selon l'article 6 de l'arrêté du 05 mars 2014




Installation annexe existante  
modifiée par le projet





Installation annexe projetée

### Ouvrages existants GRTgaz

 Canalisation de transport  
de gaz naturel existante

### Environnement de l'ouvrage

 Local industriel et commercial

 Terrain aménagé recevant du public

### Limites administratives

 Limite de commune



## CANALISATION DE TRANSPORT DE GAZ NATUREL

Département du Calvados (14)

### ARTERE DU COTENTIN II

### CANALISATION IFS - GAVRUS

DN400

## CARTE DE L'ETUDE DE DANGERS

Etabli par	Date	Vérifié par	Date	Approuvé par	Date
G.HEBERT		A. FAUDIER		BOUHALLA-BRISSAY F.	

Indice	Initiateur	Date	Objet	Etabli par	Vérifié par	Validé par
0	G.HEBERT	11/04/2017	Création du document	G.HEBERT	A. FAUDIER	B-B F.
1	G.HEBERT	21/02/2018	Mise à jour du tracé sur 12km	G.HEBERT	A. FAUDIER	B-B F.

Echelle	Code Technique	Référence	Indice
1:25 000	-	PVPM-5REN-H33-CSB-001	1 Folio 1

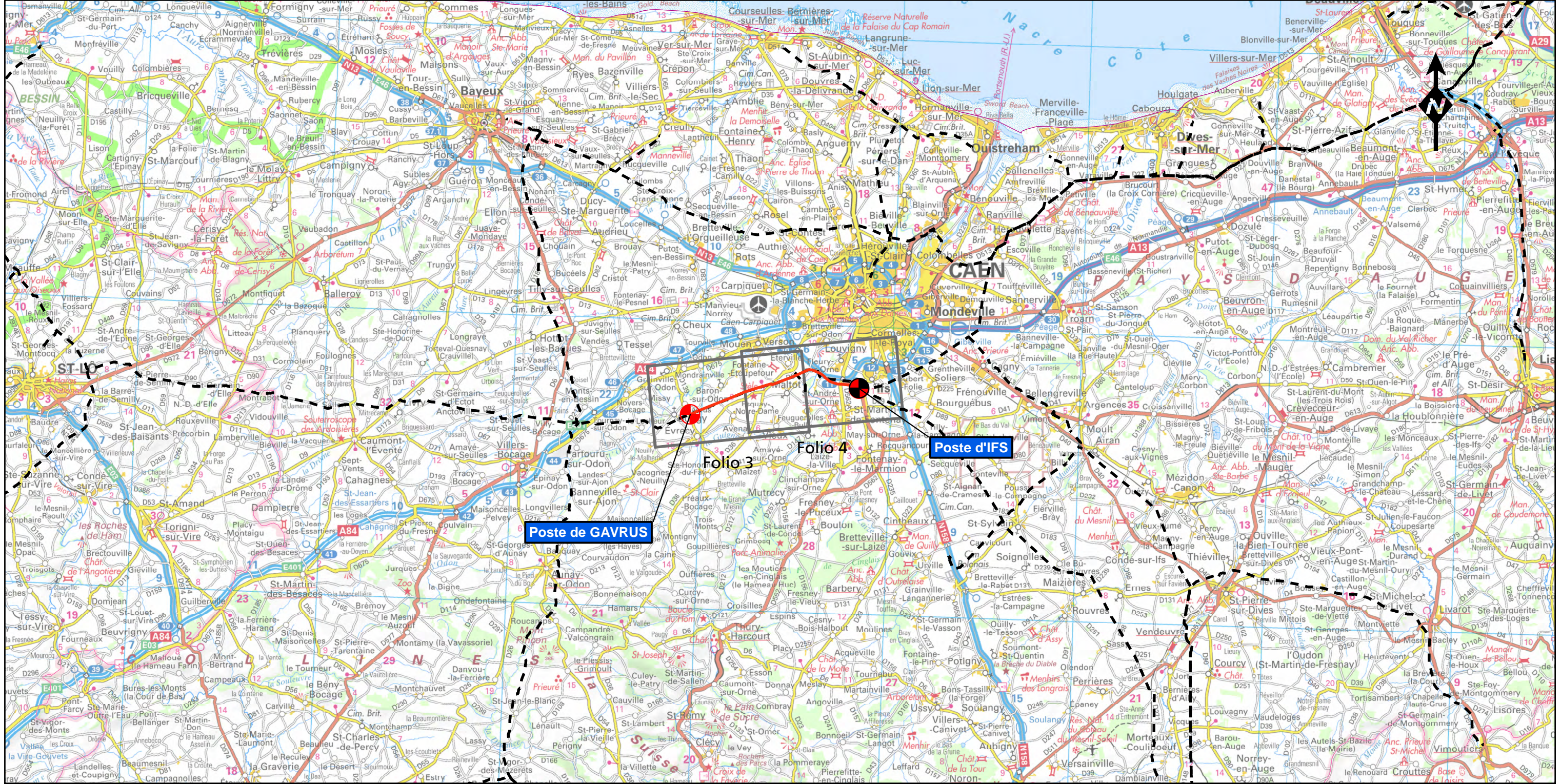
DIRECTION DE L'INGENIERIE - Département Management de Projet Val de Seine

7, rue du 19 mars 1962 - 92622 GENNEVILLIERS Cedex - Tél. : 01 56 04 01 00 - Fax : 01 56 04 01 99 - www.grtgaz.com

GRTgaz - RCS Nanterre 440 117 620

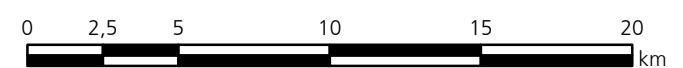
Ce document est la propriété de GRT Gaz, il ne peut être reproduit ou divulgué sans autorisation.

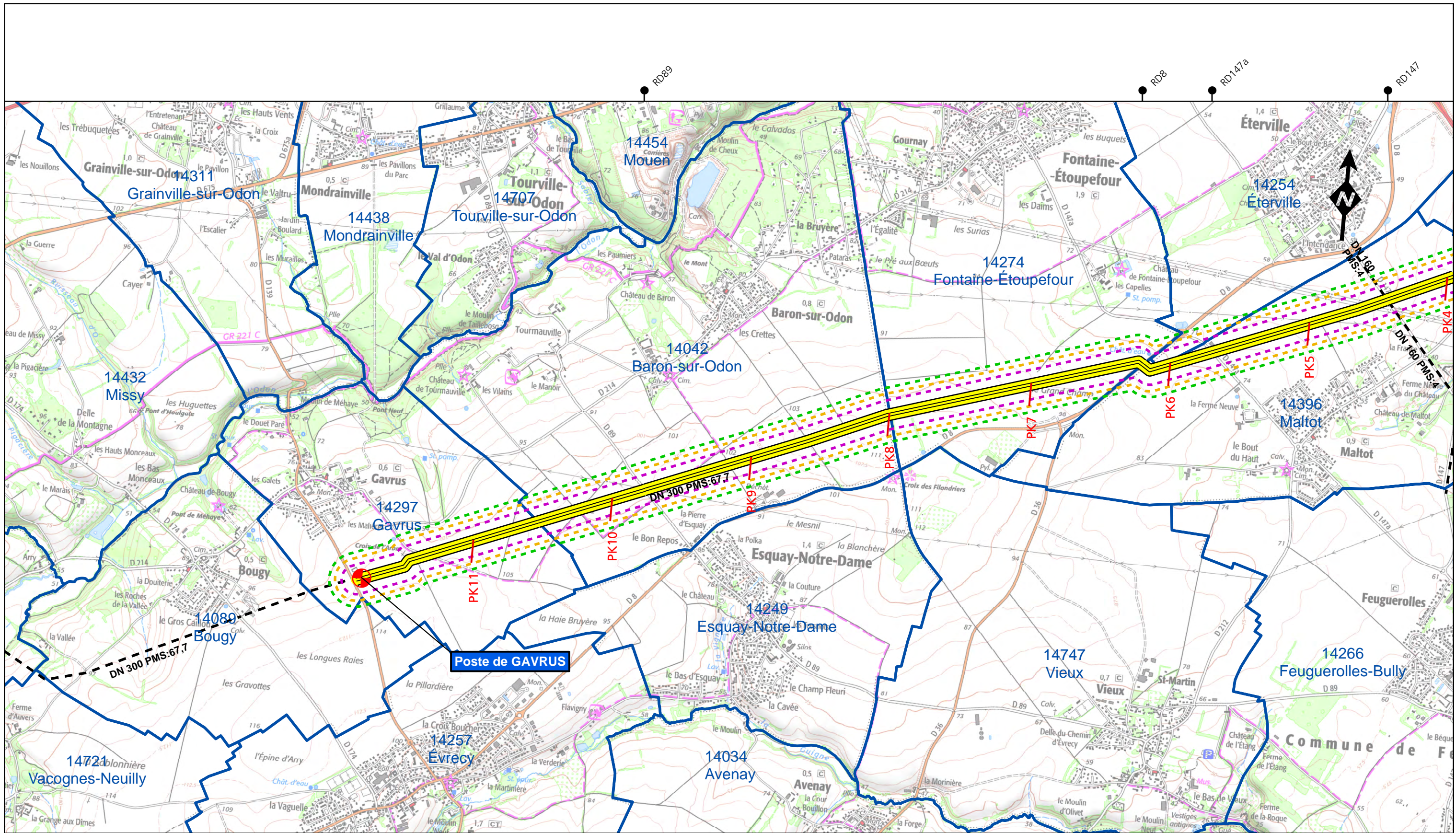
# Découpage des folios



Réseau GRTg existant  
 Tracé projeté

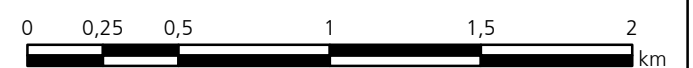
● Installation annexe existante modifiée par le projet  
✚ Installation annexe projetée

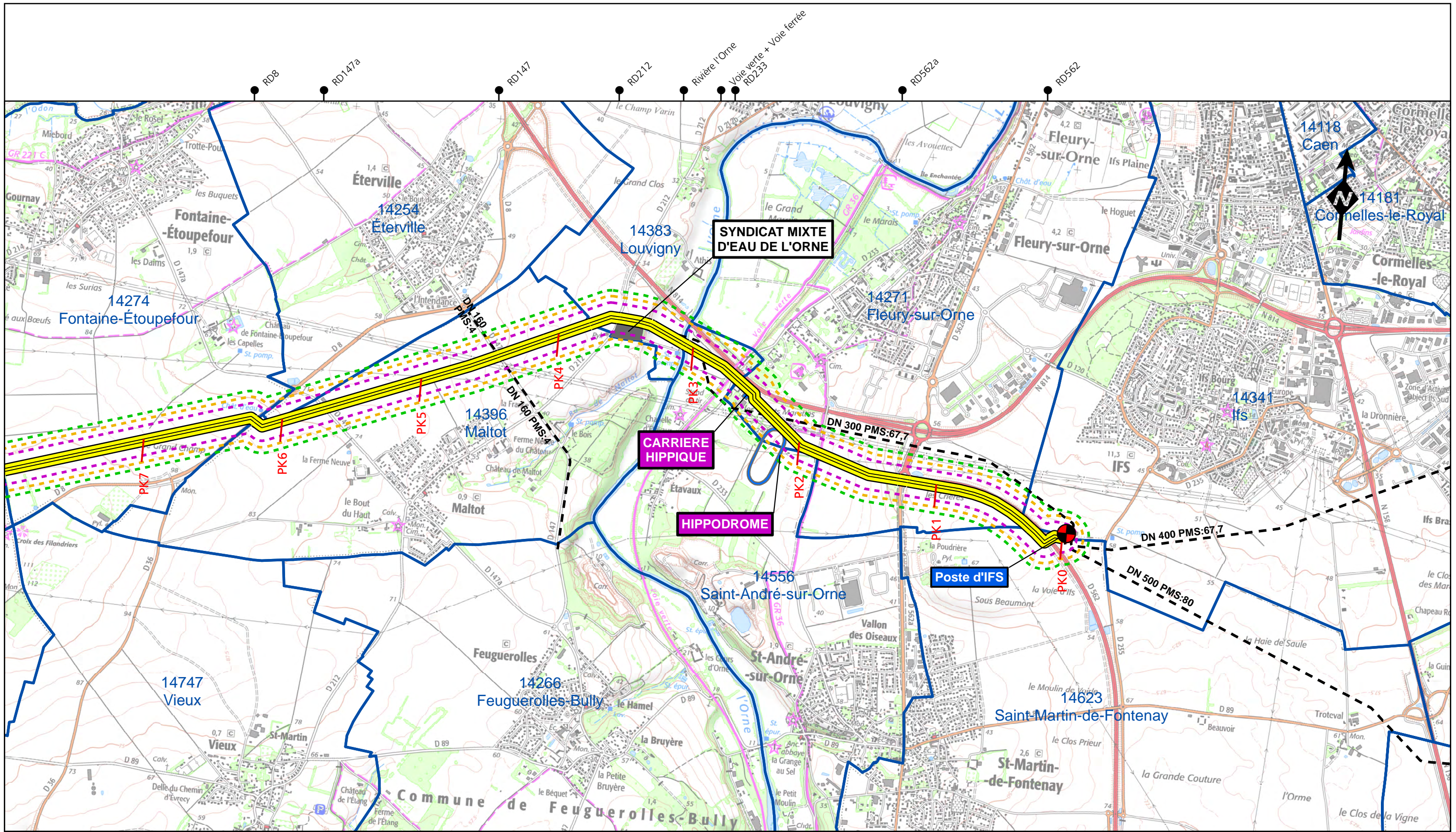





	Gavrus	Baron-sur-Odon	Fontaine-Étoupefour	Éterville	Maltot


Réseau GRTgaz existant  
 Limite de commune  
+ Installation annexe projetée





Fontaine-Étoupefour	Éterville	Maltot	Louvigny	Saint-André-sur-Orne	Fleury-sur-Orne	IFS	Saint-Martin-de-Fontenay
---------------------	-----------	--------	----------	----------------------	-----------------	-----	--------------------------

- - - Réseau GRTgaz existant  
 Installation annexe existante modifiée par le projet

 Limite de commune

