

Département du Manche

Commune de Nicorps

Etude des eaux usées

Septembre 2017





Zonage des eaux usées

Echelle : 1/1500 Plan : n°2

Mairie de Nicorps
9 rue de Brochelandes, 50203 NICORPS

Réalisé par dm.EAU
Ferme de la Chauvelière
35 150 JANZE
02.99.47.65.63

LEGENDE :

-  Zones urbanisables
-  Zones retenues en assainissement collectif
-  Réseau d'eaux usées projeté gravitaire
-  Réseau d'eaux usées projeté en refoulement

