

ANNEXE 3

**PHOTOGRAPHIES DE LA ZONE
D'IMPLANTATION
ET PHOTOGRAPHIE AÉRIENNE DU SITE**

Perceptions visuelles depuis le site (secteur Ouest)



En haut, zones en chantier visuellement impactantes avec des casiers en cours de stabilisation où la végétation ne s'est pas encore développée :

1. casier 0 à gauche ; 2. casier 7 à droite

En bas, zones où la végétation sert d'obstacle visuel :

3. à gauche, apport supplémentaire de fines dans un casier quasi-rempli où la végétation est déjà importante ; 4. à droite, casiers 5 et 6 en cours de stabilisation quasi-remplis jusqu'au TN entièrement végétalisés




5. Conduite d'apport des fines de lavage au niveau du secteur Ouest de la carrière se fondant dans le paysage (à gauche) ; 6. Plan d'eau des Fondriaux (bassin 9) non remblayé encore (à droite)

Perceptions visuelles rapprochées (secteur Ouest)



7. *Vue depuis la route de la Garenne sur la partie nord du secteur Ouest (en haut) ;*
8. *Vue depuis la route de la Garenne sur la haie bordant le nord du secteur Ouest (en bas)*



Perceptions visuelles rapprochées (secteur Est)



9. Vue depuis la rue de la Garenne sur la partie nord du secteur Est en cours de remblaiement (en haut) ; Vue depuis la rue de la Garenne sur des parcelles réaménagées de la partie sud du secteur Est (en bas)

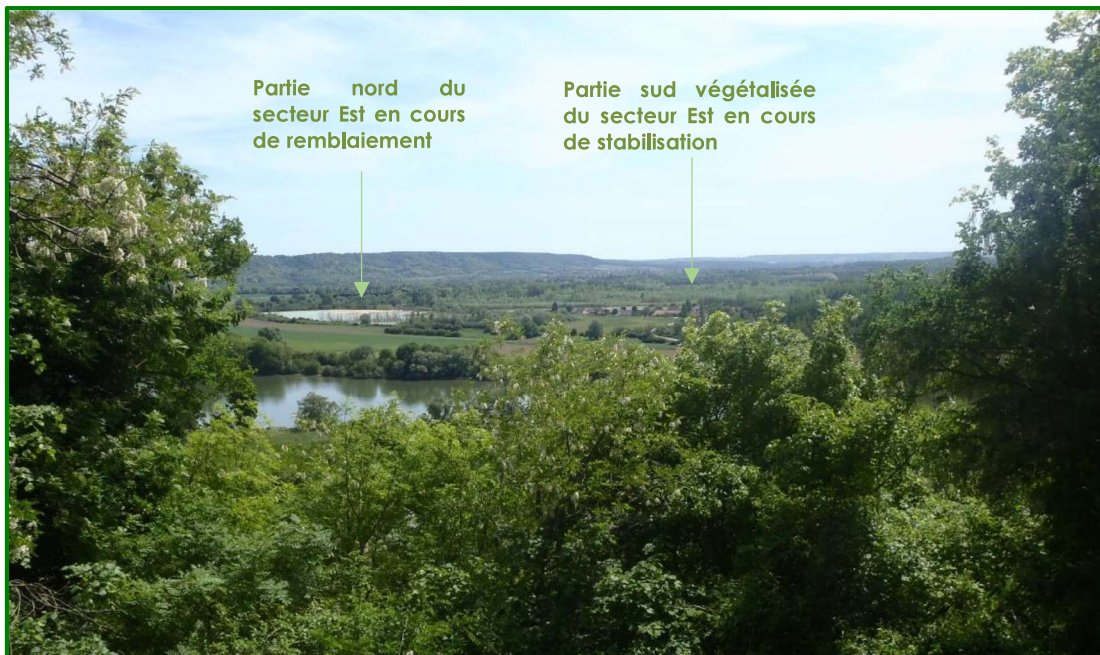


Vue éloignée depuis la plaine de la rive droite de la Seine

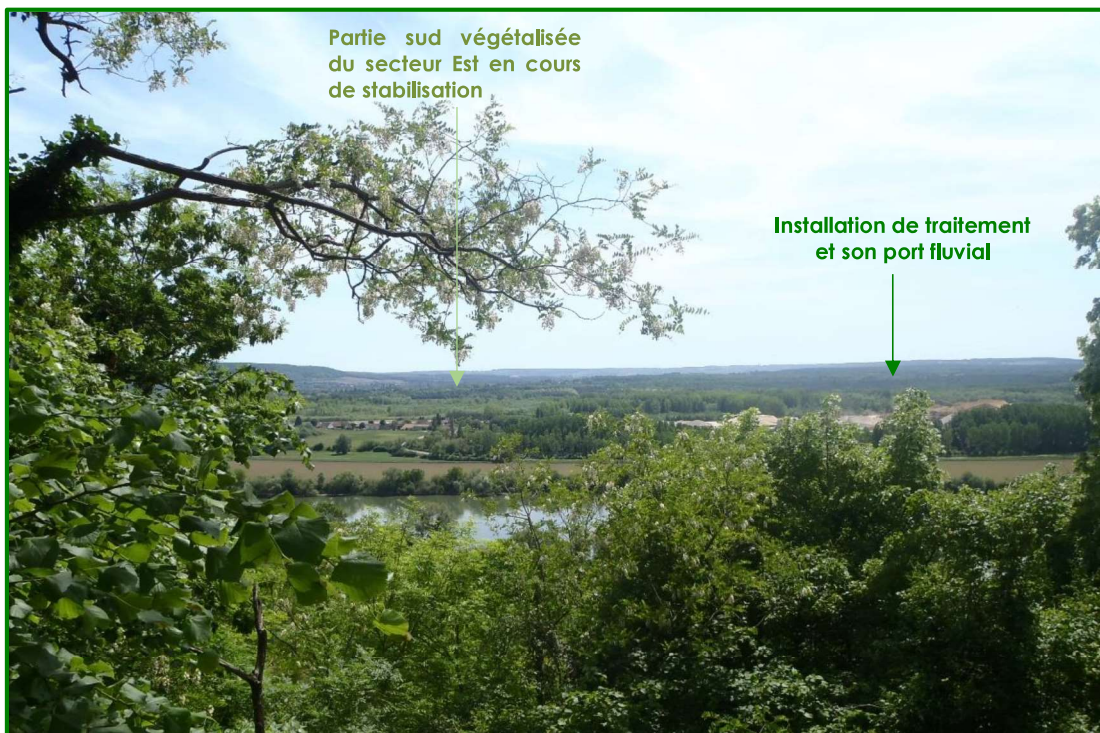


10. Vue éloignée depuis la RD.313 (hameau de la Roquette) où la ripisylve bloque les vues sur le secteur Ouest de la carrière

Vues éloignées depuis les coteaux de la rive droite de la Seine

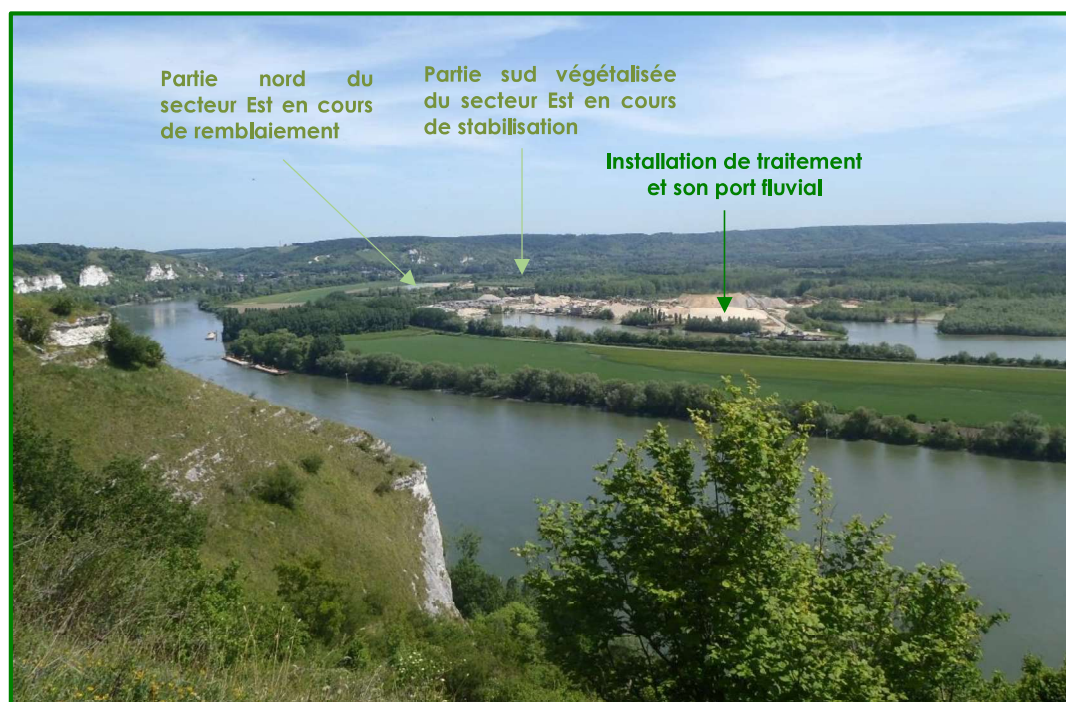


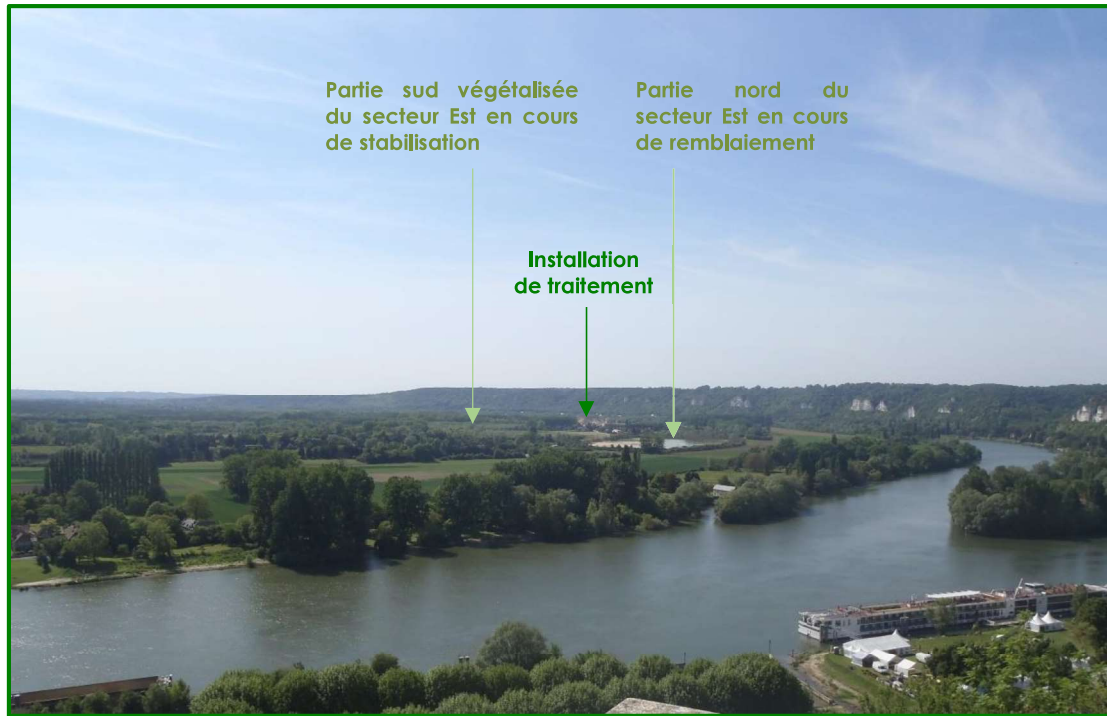
11. En haut et en bas : vue éloignée depuis le panorama sur la RD.126 (à proximité du Val St Martin), en grande partie masquée par la végétation (le secteur Ouest de la carrière est par ailleurs peu visible du fait de cette végétation)





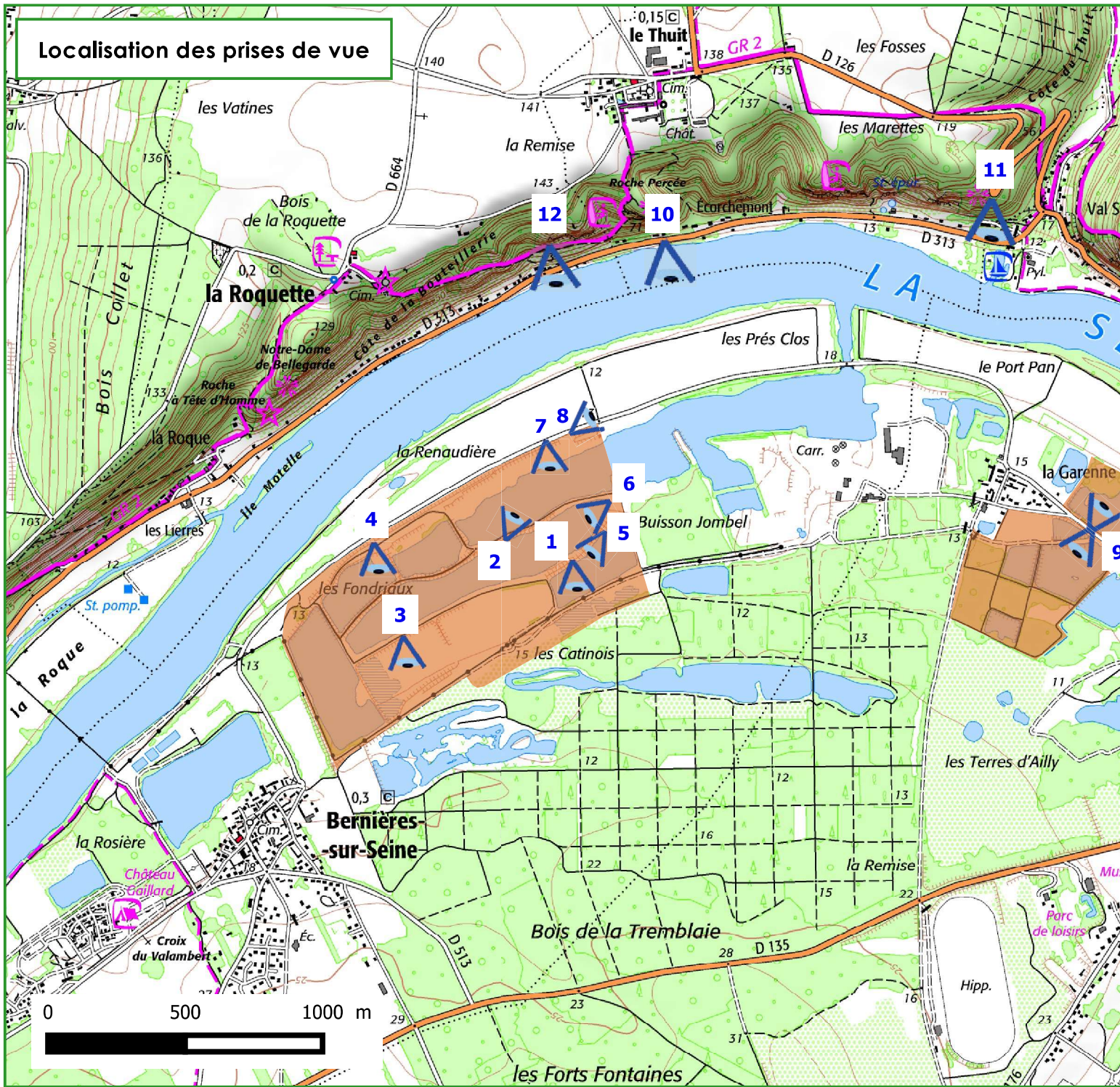
12. Vue éloignée depuis le GR2 (à proximité du panorama de la Roche Percée) : en haut, sur le secteur Ouest de la carrière ; en bas, sur l'installation de traitement et le secteur Est de la carrière peu visible





13. Vue éloignée depuis Château-Gaillard (au niveau de la table d'orientation) où le secteur Ouest de la carrière reste non visible

Localisation des prises de vue



Photographie aérienne

Secteur Ouest

Plan d'eau concerné par la
modification de remise en état
actée par l'APC du 04/06/2018

— Emprise de la carrière autorisée (AP du 15/05/2008)

0

