

Hydrologie en Normandie


Cours d'eau du territoire de Romilly sur Andelle - Pont Saint Pierre - Douville sur Andelle (2)



Contenu de la carte






Annotations

Référentiel cours d'eau



 Référentiel cours d'eau de l'Eure

BDCarthage (2014)

Cours d'eau

-  Longueur >100 km ou se ...
-  Longueur comprise entre 50 et 100 km ou se ...
-  Longueur comprise entre 25 et 50 km
-  Longueur comprise entre 10 et 25 km
-  Longueur comprise entre 5 et 10 km

Limites administratives

-  Départements de Normandie
-  Autres départements

Fonds de plan

Scan 1/25 000 Noir et blanc

relief

