

















Stratégie locale de gestion du risque d'inondation (SLGRI)



 Périimètre SLGRI

Corine Land Cover 2012

-  11 - Zones urbanisées
-  12 - Zones industrielles ou commerciales et réseaux de communication
-  13 - Mines, décharges et chantiers
-  14 - Espaces verts artificialisés, non agricoles
-  21 - Terres arables
-  22 - Cultures permanentes
-  23 - Prairies
-  24 - Zones agricoles hétérogènes
-  31 - Forêts
-  32 - Milieux à végétation arbustive et/ou herbacée
-  33 - Espaces ouverts, sans ou avec peu de végétation
-  41 - Zones humides intérieures
-  42 - Zones humides côtières
-  51 - Eaux continentales
-  52 - Eaux maritimes

 Limites des communes

 Limites des départements

Sources :
© IGN
© DREAL Normandie

Production:
Le 06/04/2016 - DREAL-NORMANDIE

Référence:
JD-2016-04-06T13:38:07

0 4 8 km

