


DREAL BASSE-NORMANDIE
Bassin minier de May-sur-Orne (14)

Annexe 1 : Carte informative

PROJET

COMMUNE DE MALTOT


OUVRAGES DÉBOUCHANT AU JOUR

- | | |
|--|---|
|  Puits matérialisé |  Puits localisé |
|  Galerie matérialisée |  Galerie localisée |
| |  Descenderie localisée |







DÉSORDRES

-  Désordres




GÉOLOGIE

-  Isoaquas du Jurassique (équidistance 10 m)

TRAVAUX SOUTERRAINS

- | | |
|--|---|
|  Anciennes fouilles |  Emprise des travaux souterrains |
|  Travaux comblés par Géomines |  Zone de traçage non exploitée |
|  Zones traitées par l'Etat |  Enveloppe des travaux souterrains |

Galeries levées

- | | | |
|--|--|---|
|  Galerie Morts terrains "Flanc Sud" |  Galerie Niveau Supérieur "Flanc Sud" |  Galerie Niveau B "Flanc Nord" |
|--|--|---|

LIMITES ADMINISTRATIVES

- | | |
|---|--|
|  Limite de commune |  Limite de concession |
|---|--|

ECHELLE : 1 / 5 000

Rapport W2016/XXDE-16BNO - Avril 2016

Fond cartographique : BD ORTHO® de 2009 utilisée conformément aux dispositions prévues par le protocole IGN - MEDAD - MAP de juillet 2007

GEODERIS

