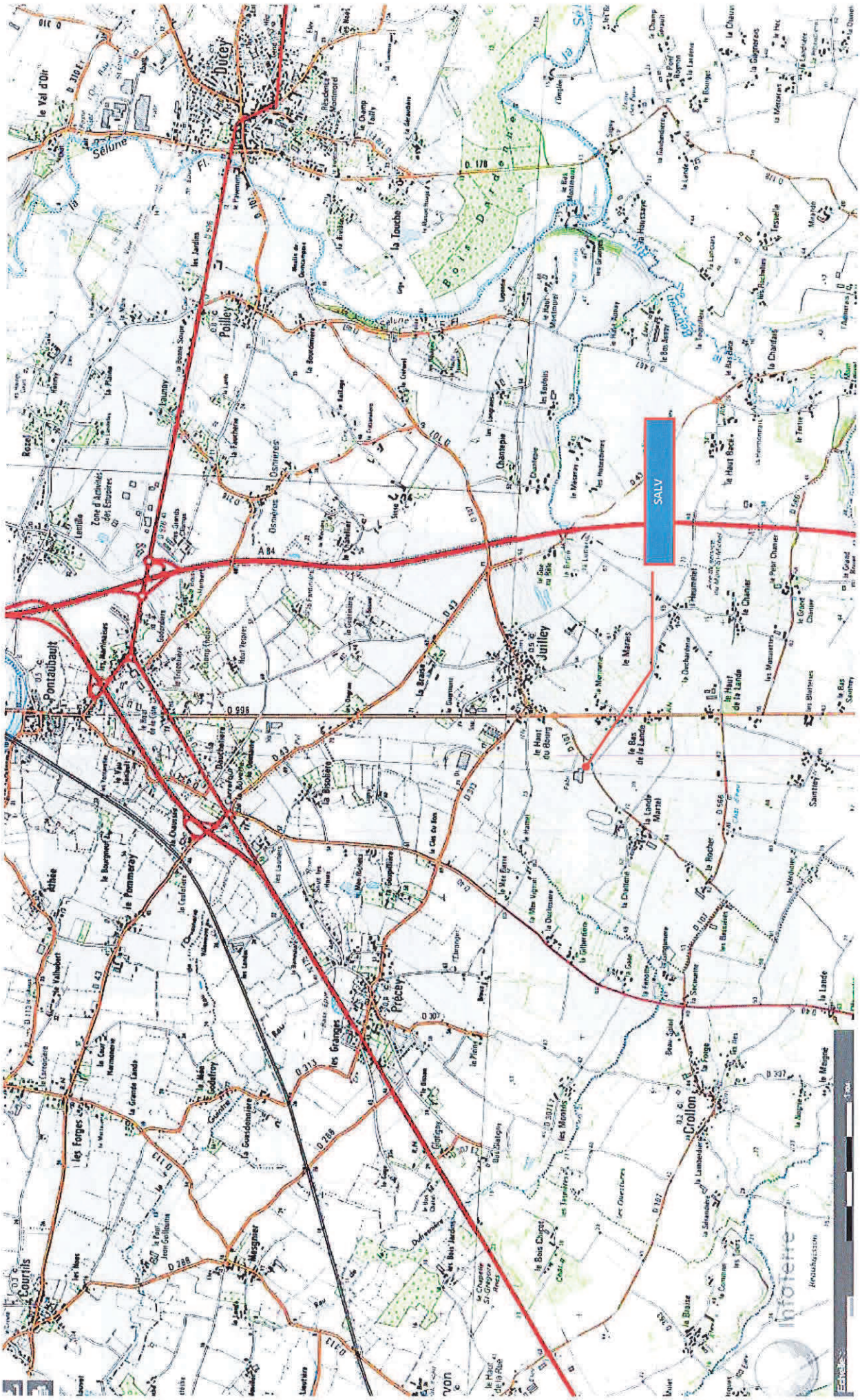



ANNEXE 2 : Plan de situation au 1/25 000 (A3)

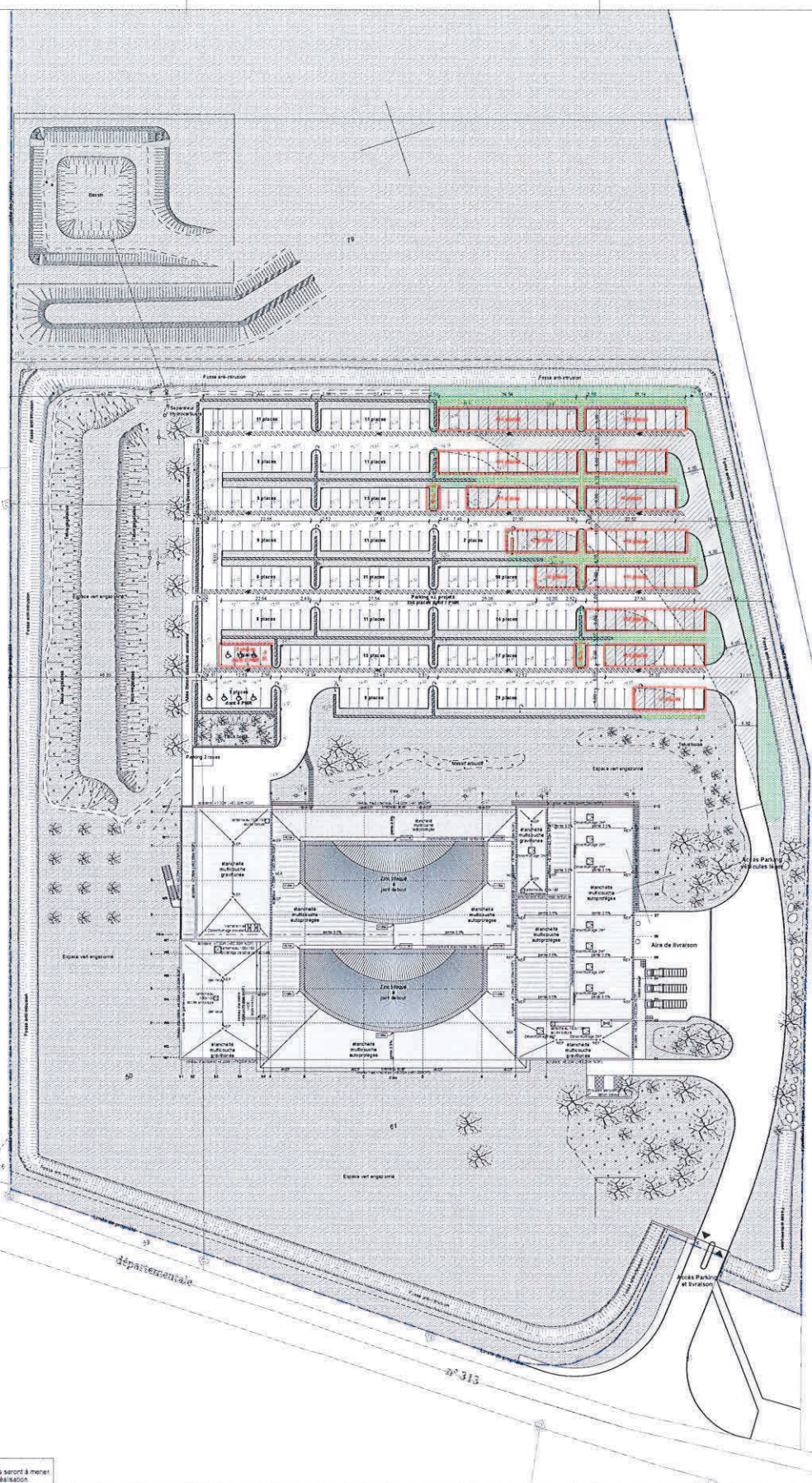


**ANNEXE 3 : Photographies de la zone d'implantation,
avec une localisation cartographique des prises de vue**



ANNEXE 4 : Plan du projet

L'annexe 4 correspond au plan de masse du site (cf. pièce jointe « Annexe 4 »)



PLAN DESCRIPTIF NON VALABLE POUR EXECUTION
Toutes structures, études géotechniques et modes constructifs seront à mener à calculer et à vérifier par les entreprises responsables de la réalisation.

| LEGENDE EXISTANT | | LEGENDE PROJET | |
|------------------|----------------------------------|----------------|---|
| | Plans de stationnement existants | | Plans de stationnement à créer ou à supprimer |
| | Changement de limite de parcelle | | Valeurs en mètres à créer |
| | Plans de surfaces existantes | | Plans de surfaces à créer |
| | Limites de propriété | | Plans de surfaces à supprimer |
| | Limites de propriété | | Plans de surfaces à supprimer |
| | Limites de propriété | | Plans de surfaces à supprimer |



ATELIER DE FABRICATION D'ARTICLES DE MAROQUINERIE DE DUCEY 1
4, route de la Baine - 50220 JUILLEY

PERMIS D'AMENAGER

AGRANDISSEMENT DE LA ZONE DE STATIONNEMENT

PLAN DE MASSE GENERAL
Etat Projeté

1802
PA
04

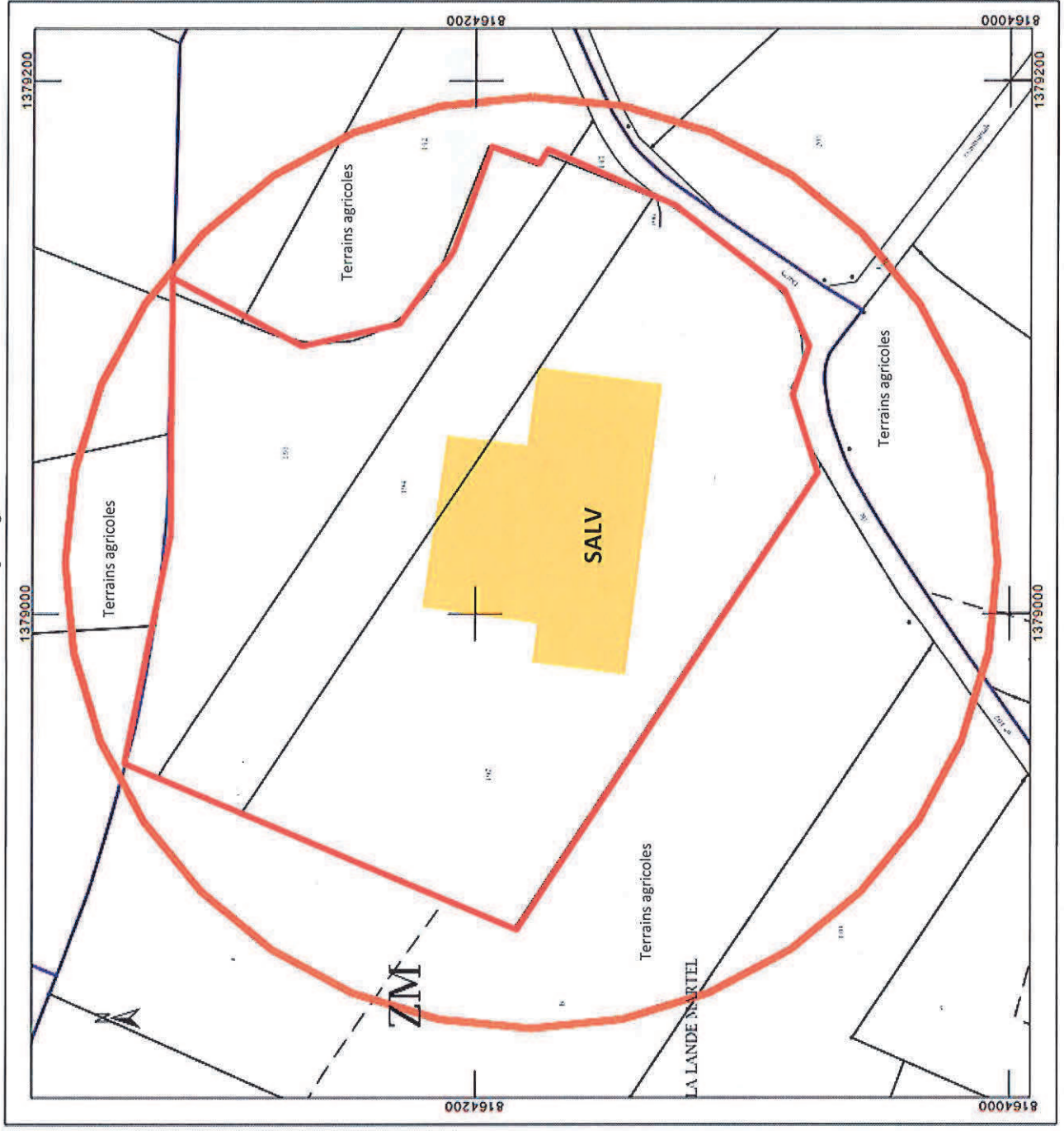
GILLIOT
GREGOIRE GILLIOT
ARCHITECTE D'OFFICE

Bureau d'Etudes Techniques VMD
22, rue de la République - 50100 VIMOUZ
Tél : 03 33 33 77 33 33
Fax : 03 33 33 77 33 33
Site : www.gregoiregilliot.com

Bureau d'Etudes Techniques VMD
22, rue de la République - 50100 VIMOUZ
Tél : 03 33 33 77 33 33
Fax : 03 33 33 77 33 33
Site : www.gregoiregilliot.com

Bureau d'Etudes Techniques VMD
22, rue de la République - 50100 VIMOUZ
Tél : 03 33 33 77 33 33
Fax : 03 33 33 77 33 33
Site : www.gregoiregilliot.com

ANNEXE 5 : Plan des abords du projet



DIRECTION GÉNÉRALE DES
FINANCES PUBLIQUES

PLAN DE SITUATION

Département :
MANCHE

Commune :
JUILLEY

Section : ZM
Feuille : 000 ZM.01

Échelle d'origine : 1/2000
Échelle d'édition : 1/2000

Date d'édition : 19/04/2018
(fuseau horaire de Paris)

Coordonnées en projection : RGF93CC49

Le plan visualisé sur cet extrait est géré par la centre
des impôts foncier suivant :
AVRANCHES
7 RUE LOUIS MILLET 50300
50300 AVRANCHES
tel. 02.33.89.10.00 -fax
cdif.avranches@dgifp.finances.gouv.fr

Cet extrait de plan vous est délivré par :

cadastre.gouv.fr
©2017 Ministère de l'Action et des Comptes publics

ANNEXE 7 : Plan du site figurant les réseaux EU et EP

L'annexe 7 correspond au plan des réseaux EU et EP présents sur le site (cf. pièce-jointe « Annexe 7 »)

