

Département :
ORNE

Commune :
AUBRY-LE-PANTHOU

DIRECTION GÉNÉRALE DES FINANCES PUBLIQUES

EXTRAIT DU PLAN CADASTRAL

Le plan visualisé sur cet extrait est géré
par le centre des impôts foncier suivant :
PTGC-POLE TOPOGRAPHIQUE
ET DE GESTION CADASTRALE 12 RUE
DE L'ENTREPOT 61200
61200 ARGENTAN
tél. 02.33.12.26.82 -fax
cdif.argentan@dgfip.finances.gouv.fr

Section : B
Feuille : 000 B 01

Échelle d'origine : 1/2500
Échelle d'édition : 1/2500

Date d'édition : 09/11/2017
(fuseau horaire de Paris)

Coordonnées en projection : RGF93CC49
©2016 Ministère de l'Économie et des
Finances

Cet extrait de plan vous est délivré par :

cadastre.gouv.fr




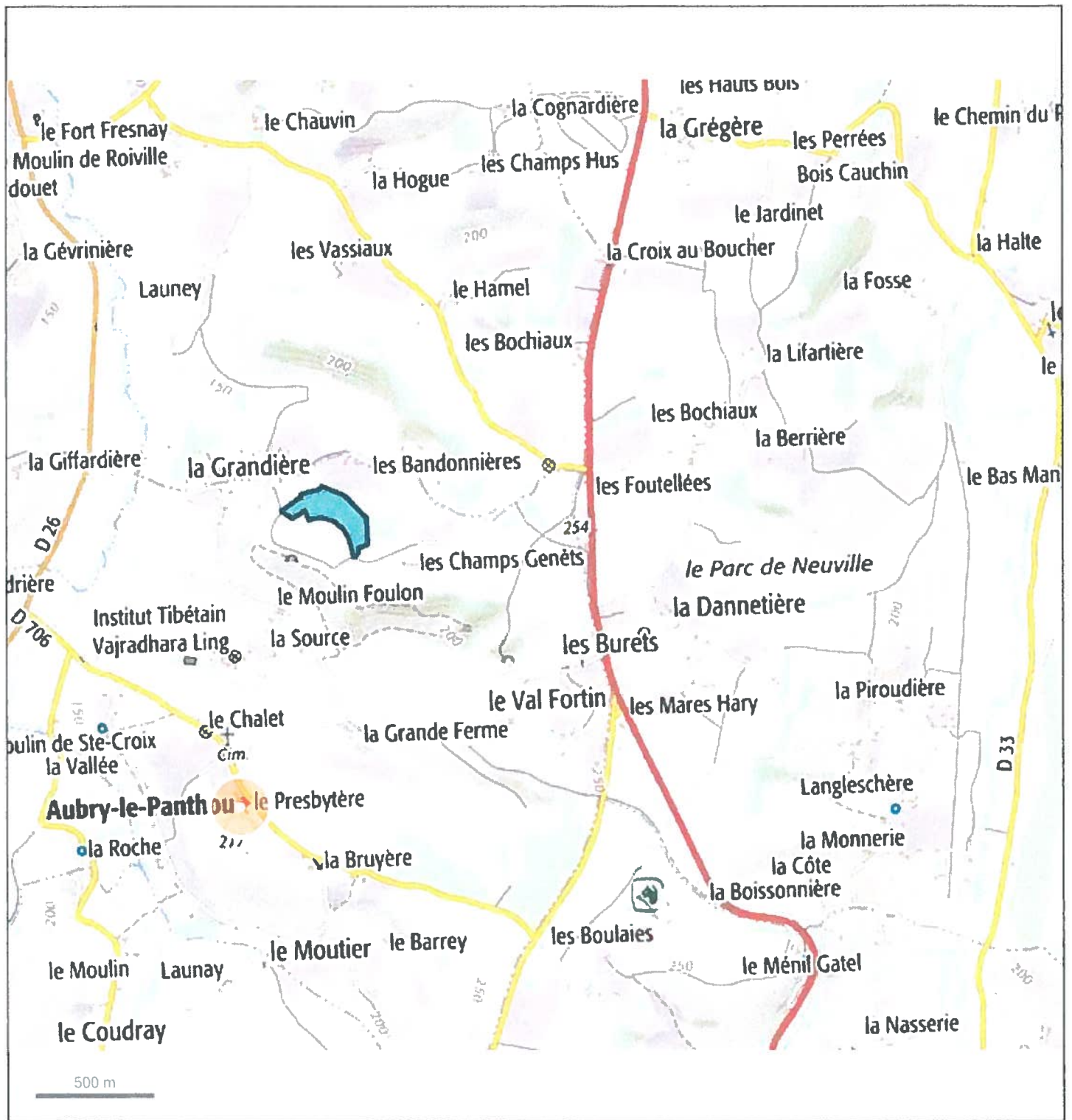




Photo 1 3/11/17



Photo 2 3/11/17



Photo 3 31/1/19

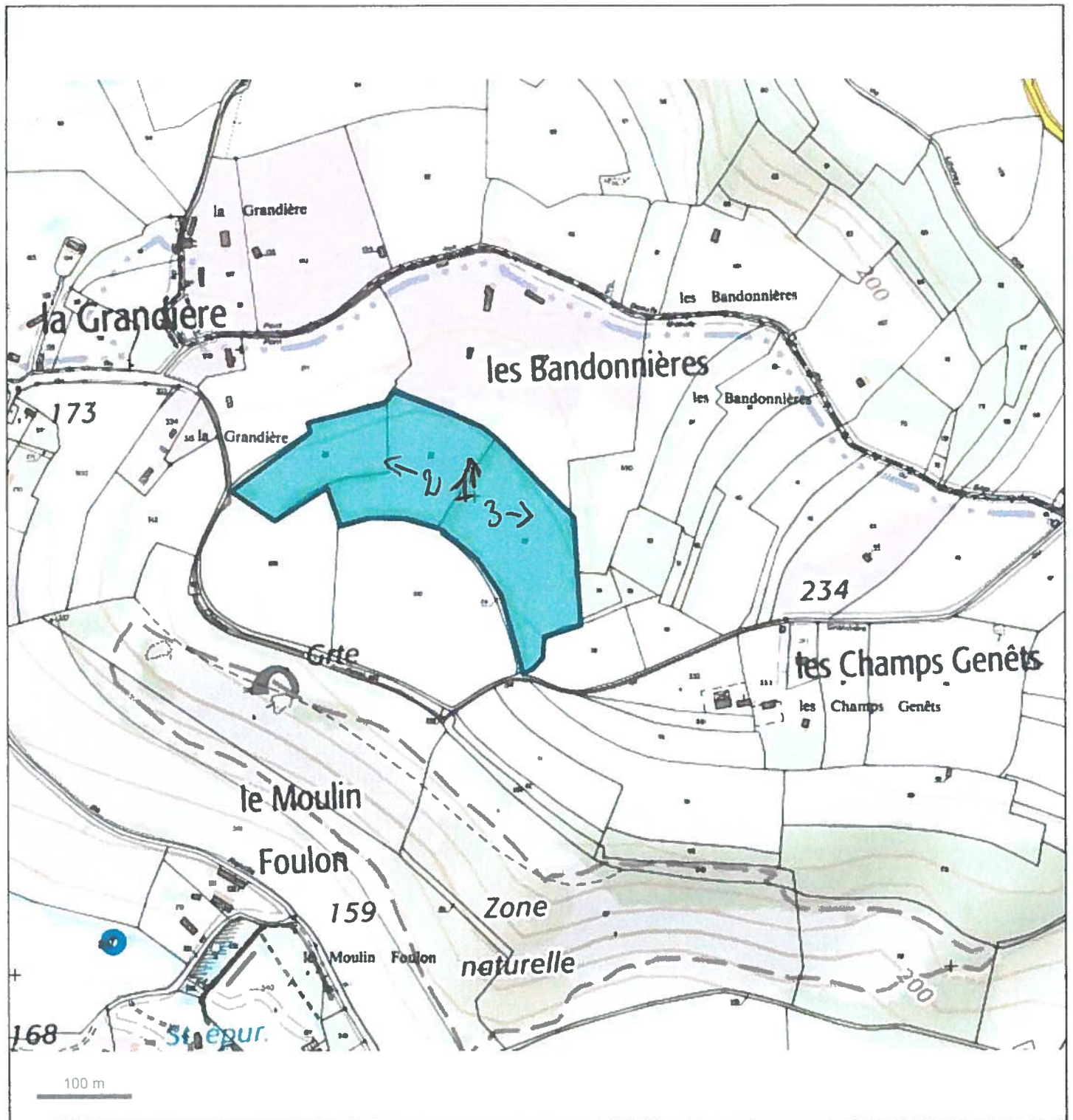
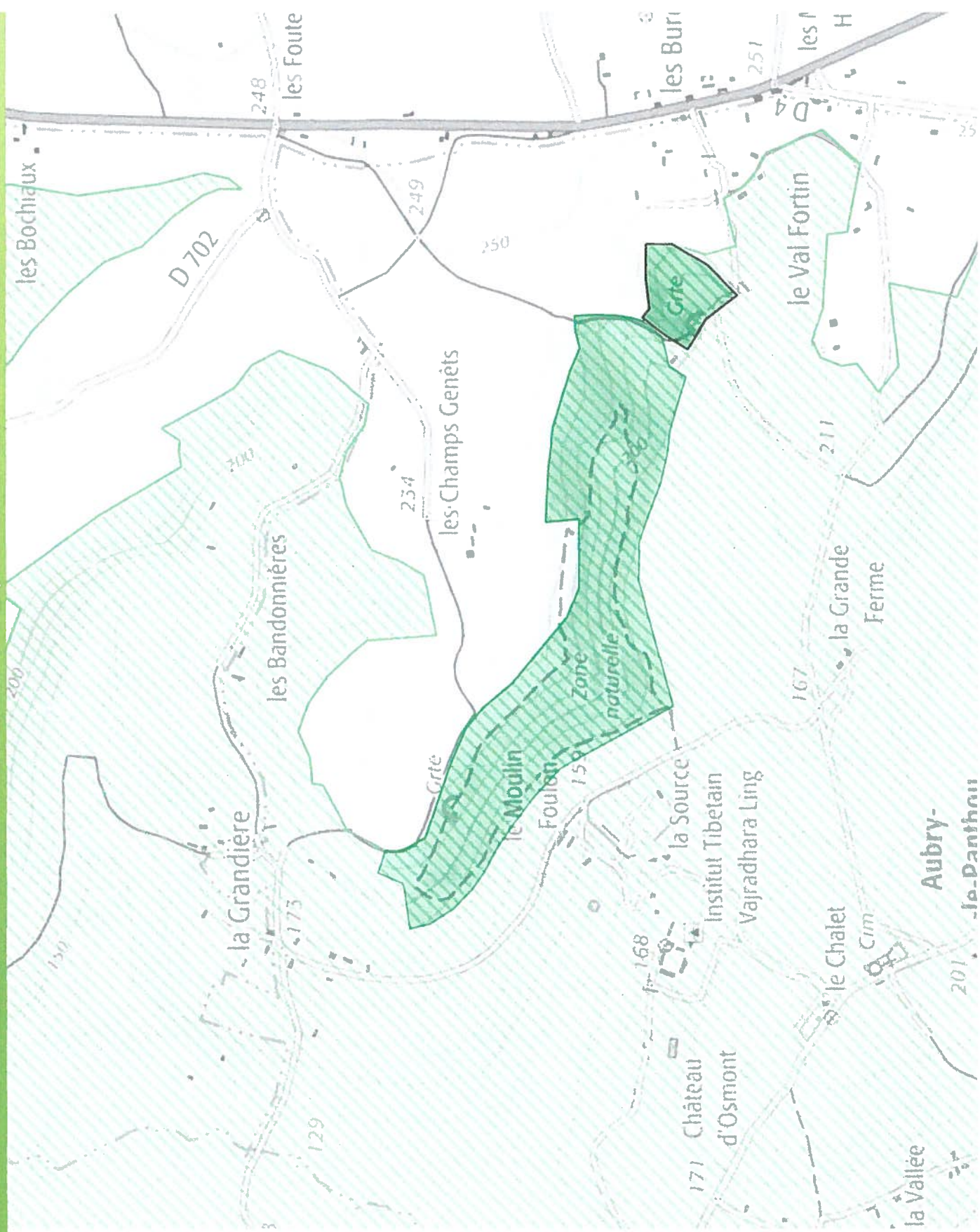


Photo aérienne



lie 1 : 17 055

Zones Naturelles d'Intérêt Ecologique, Faunistique et Floristique de Normandie 250030060 - CAVITES DU VAL FORTIN - Zone de type I



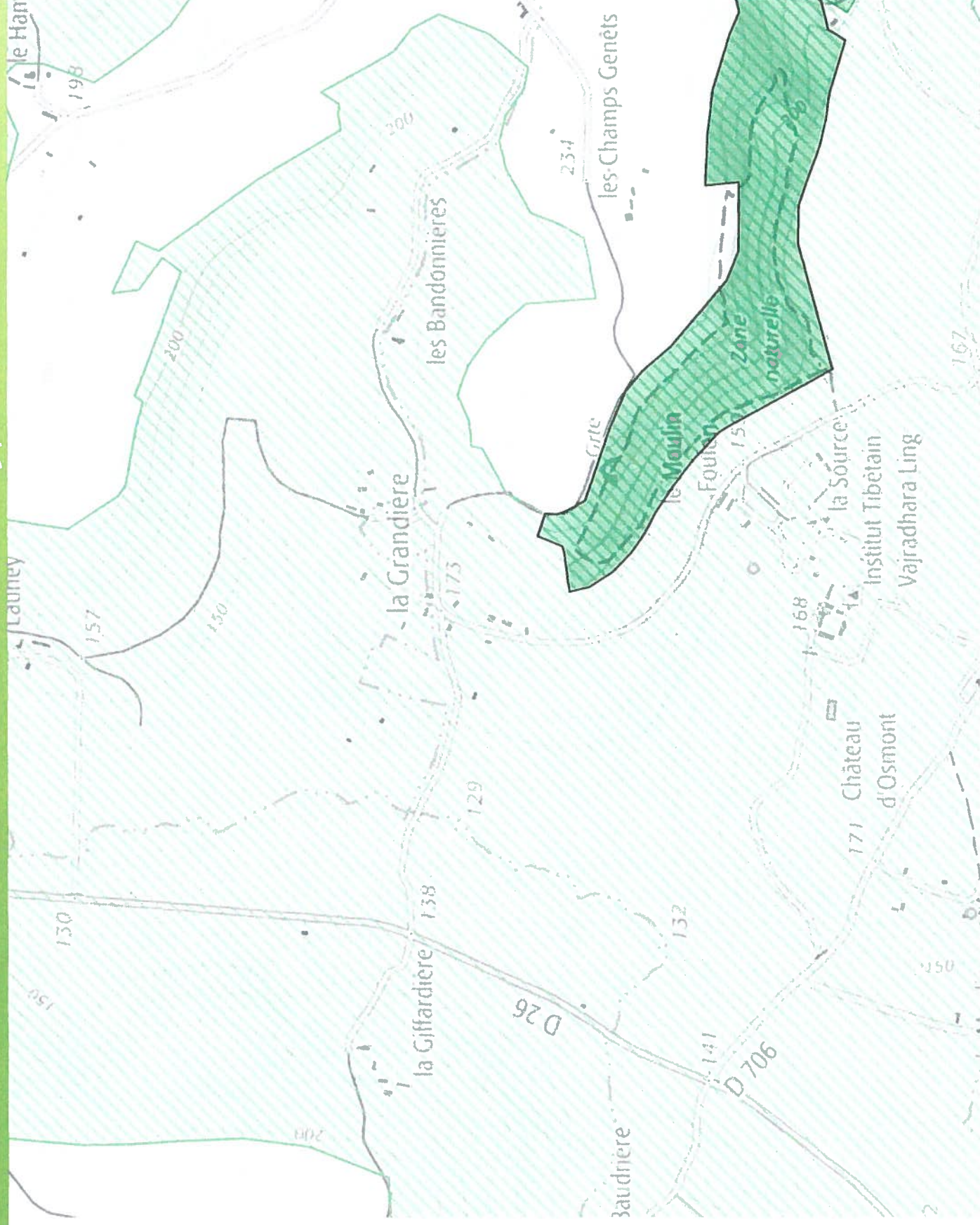
 Zone Naturelle d'Intérêt Ecologique, Faunistique et Floristique de type I

 Zone Naturelle d'Intérêt Ecologique, Faunistique et Floristique de type II

Cliquez sur le logo ci-dessous pour accéder aux informations liées au site



Zones Naturelles d'Intérêt Ecologique, Faunistique et Floristique de Normandie 250008493 - COTEAU DES CHAMPS-GENETS - Zone de type I



 Zone Naturelle d'Intérêt Ecologique, Faunistique et Floristique de type I

 Zone Naturelle d'Intérêt Ecologique, Faunistique et Floristique de type II

Cliquez sur le logo ci-dessous pour accéder aux informations liées au site



