PLAN DE SITUATION DE LA ROUTE DU CÂBLE CCF DANS LA ZEE

CROSSCHANNEL FIBRE

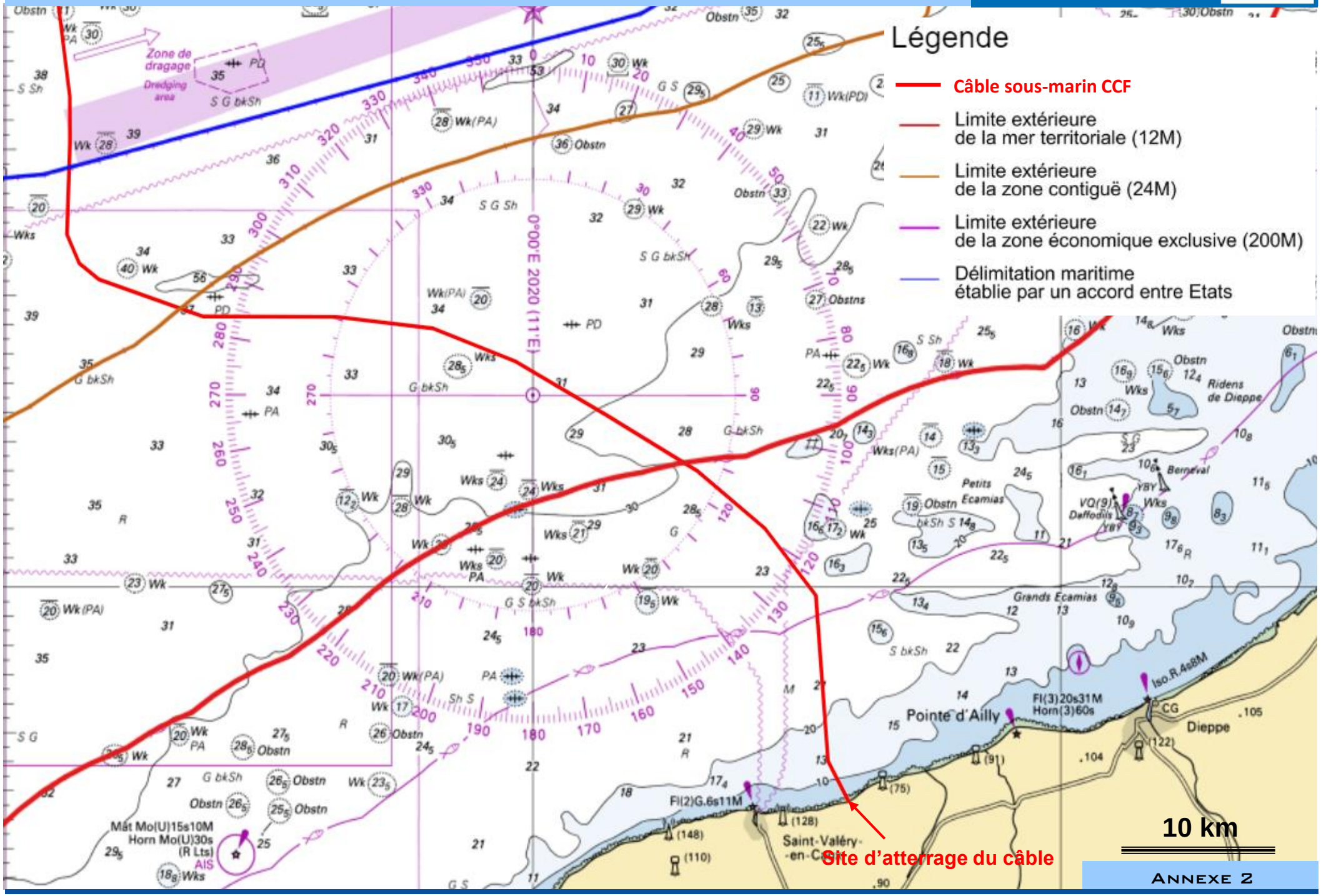

PLAN DE SITUATION DE LA ROUTE DU CÂBLE CCF DANS LES EAUX TERRITORIALES

CROSSCHANNEL FIBRE

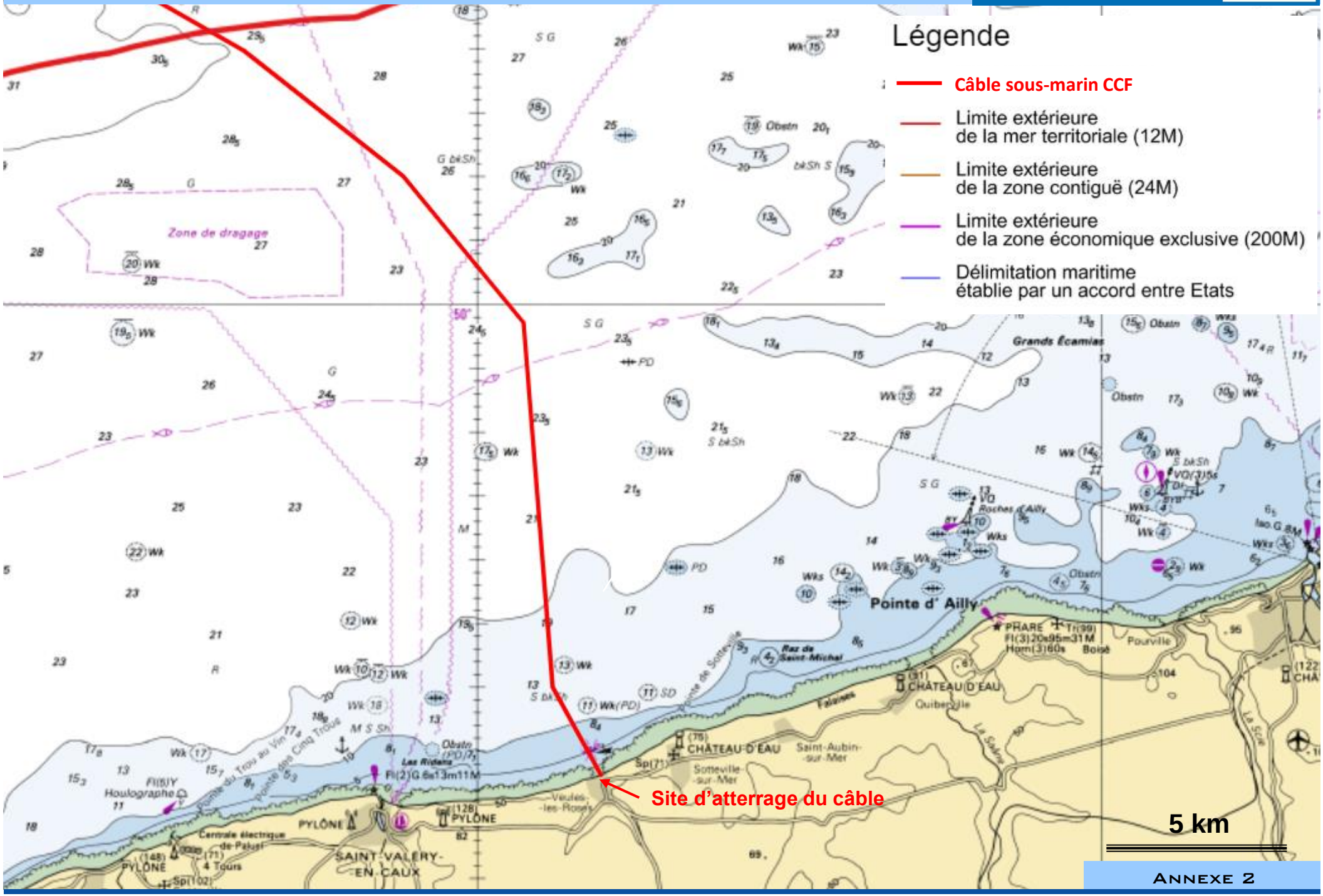

Plan de situation de la route du câble CCF à l'échelle 1:25 000 (1/2)

CROSSCHANNEL FIBRE

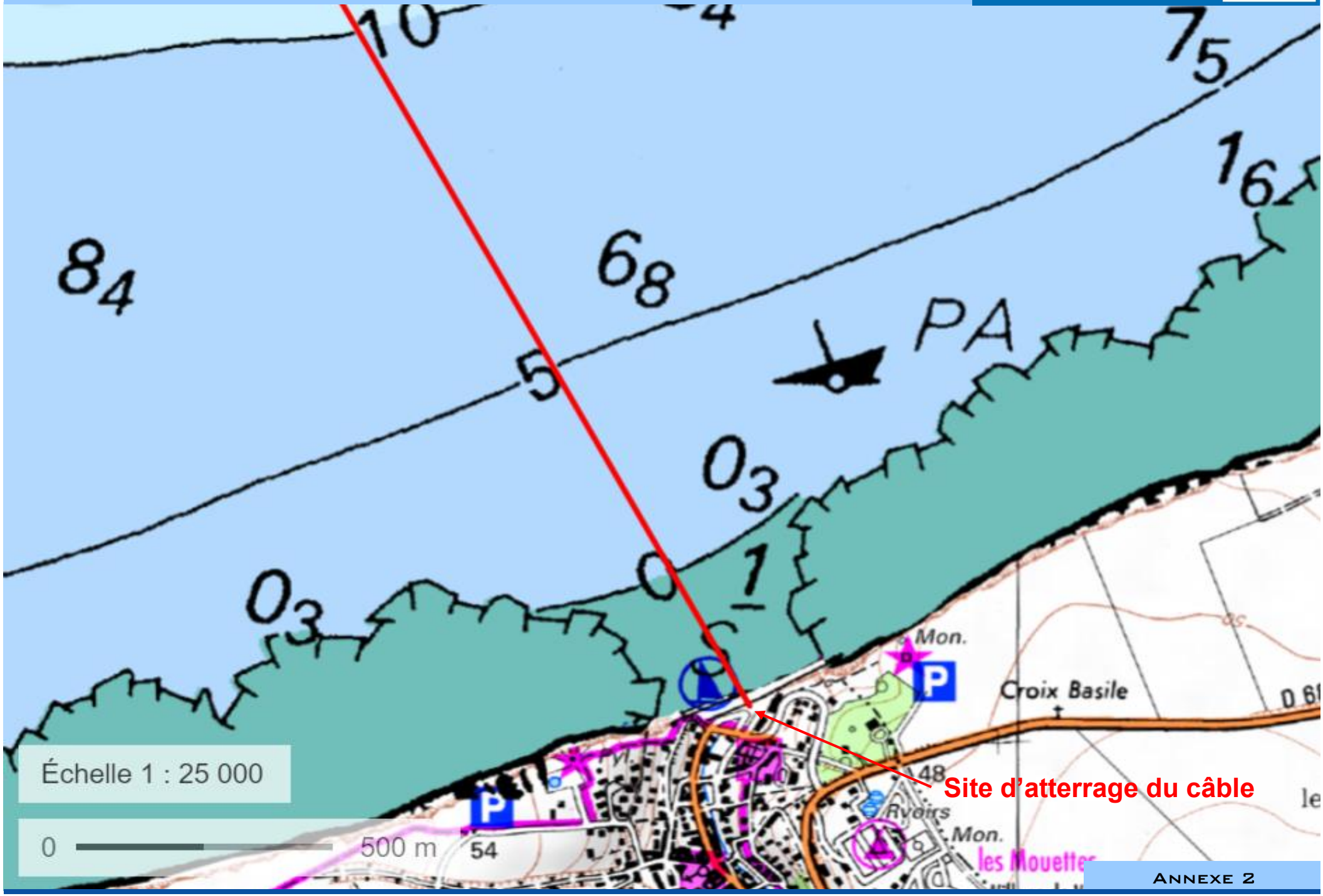

Projet de câble sous-marin de télécommunication CCF atterrissant sur la commune de Veules-les-Roses

Plan de situation de la route du câble CCF à l'échelle 1:25 000 (2/2)

CROSSCHANNEL FIBRE

Annexe 2

Projet de câble sous-marin de télécommunication CCF atterrissant sur la commune de Veules-les-Roses

PHOTOGRAPHIES DE LA ZONE D'IMPLANTATION PRISES LE 29/11/2019

CROSSCHANNEL FIBRE

Ci-dessus, une photographie de la plage hébergeant la conduite enterrée

Ci-dessus et ci-contre, les photographies de la chambre-plage

Projet de câble sous-marin de télécommunication CCF atterrissant sur la commune de Veules-les-Roses

PLAN DES ABORDS DU PROJET (VUE MIXTE AÉRIENNE, IGN, CADASTRALE)

CROSSCHANNEL FIBRE

Annexe 5

Localisation des sites Natura 2000 traversés par la route du câble

CROSSCHANNEL FIBRE

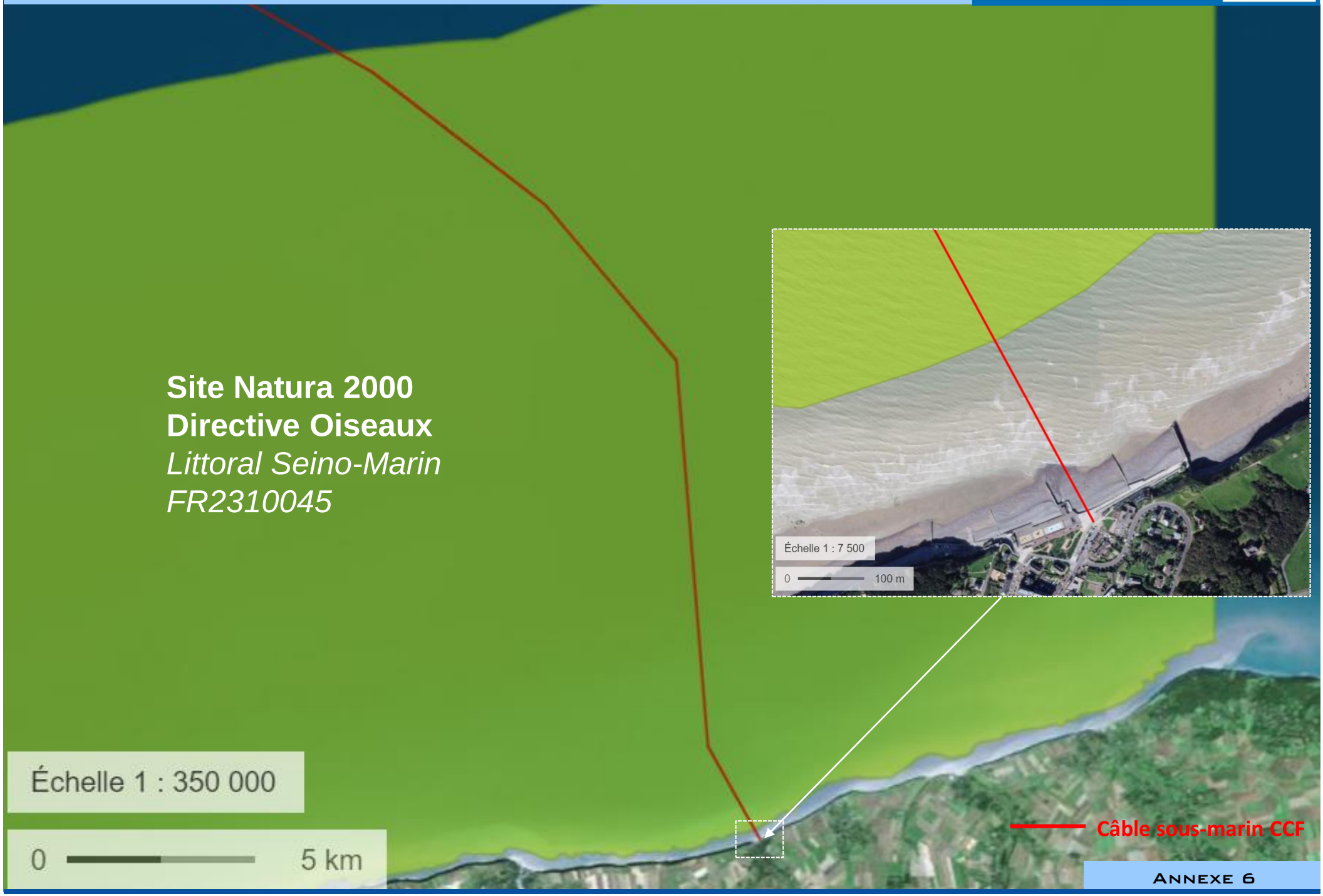

Projet de câble sous-marin de télécommunication CCF atterrissant sur la commune de Veules-les-Roses

Localisation des sites Natura 2000 à proximité de la route du câble

CROSSCHANNEL FIBRE

Annexe 6