

DIRECTION GÉNÉRALE DES  
FINANCES PUBLIQUES

EXTRAIT DU PLAN CADASTRAL

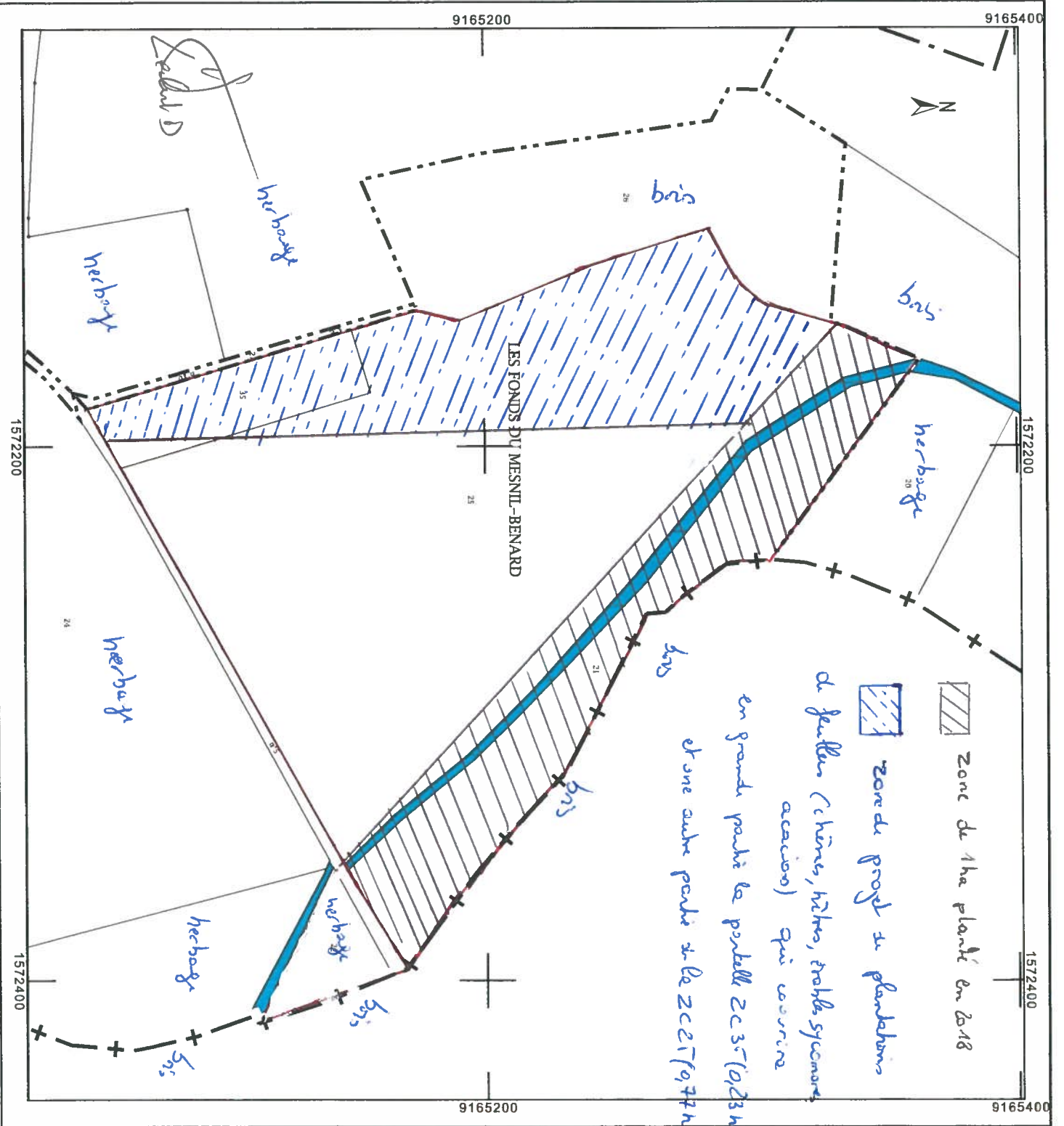
L'herbage **entouré en rouge**  
et n'a appartenant est composé  
de la parcelle ZC 25 + Parcelle  
ZC 35 + parcelle ZC 21


Département :  
SEINE MARITIME  
Commune :  
BEAUMONT-LE-HARENG

Section : ZC  
Feuille : 000 ZC 01  
Échelle d'origine : 1/2000  
Échelle d'édition : 1/2000  
Date d'édition : 31/10/2019  
(fuseau horaire de Paris)  
Coordonnées en projection : RGF93CC50

Le plan visualisé sur cet extrait est géré par le centre  
des Impôts foncier suivant :  
P.T.G.C. ROUEN  
Pôle de Topographie et de Gestion Cadastreale Cité  
administrative 76037  
76037 ROUEN CEDEX 1  
tél. 02 32 18 92 11 -fax  
pfgc:seine-maritime@dgifp.finances.gouv.fr

Cet extrait de plan vous est délivré par :  
cadastre.gouv.fr  
©2017 Ministère de l'Action et des Comptes publics



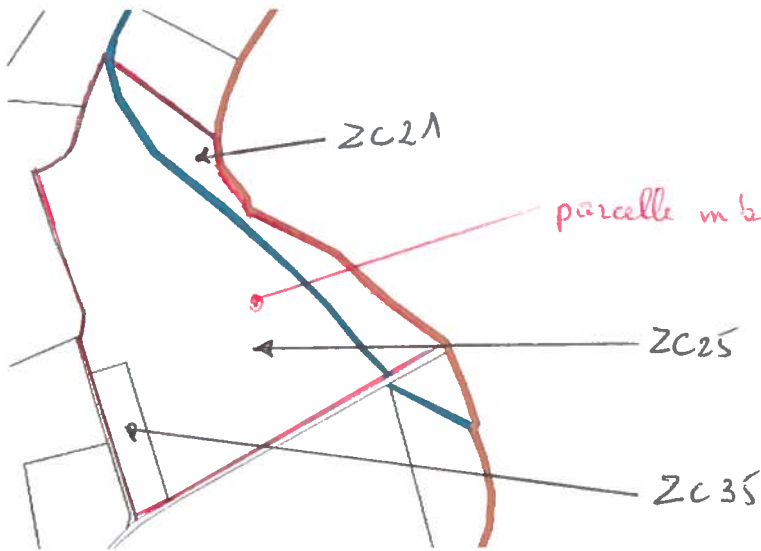


parcelles ZC21 + ZC25 + ZC35 (entourées en rouge)

Commune de Beaumont & Hareng (76)



parcelles ZC21 +ZC25 +ZC35



parcelle m à p par extension comprenant les parcelles  
 ZC21 + ZC25 + ZC35  
 d'une superficie totale  
 de 3ha57ca

- > Mémoriser ce zoom
- > Zoom mémorisé
- > Zoom précédent

Afficher un drapeau sur les parcelles en instance d'une mise à jour graphique

- outils simples
- outils avancés

**S'informer**

**Imprimer**

**Légendes**



**Affichage**



- > Mémoriser cet affichage
- [Map Style Icon]
- [Map Style Icon]
- [Map Style Icon]
- [Map Style Icon]
- [Map Style Icon]

**Parcelle 35 - Feuille 000 ZC 01 - Commune : BEAUMONT-LE-HARENG (76)**

