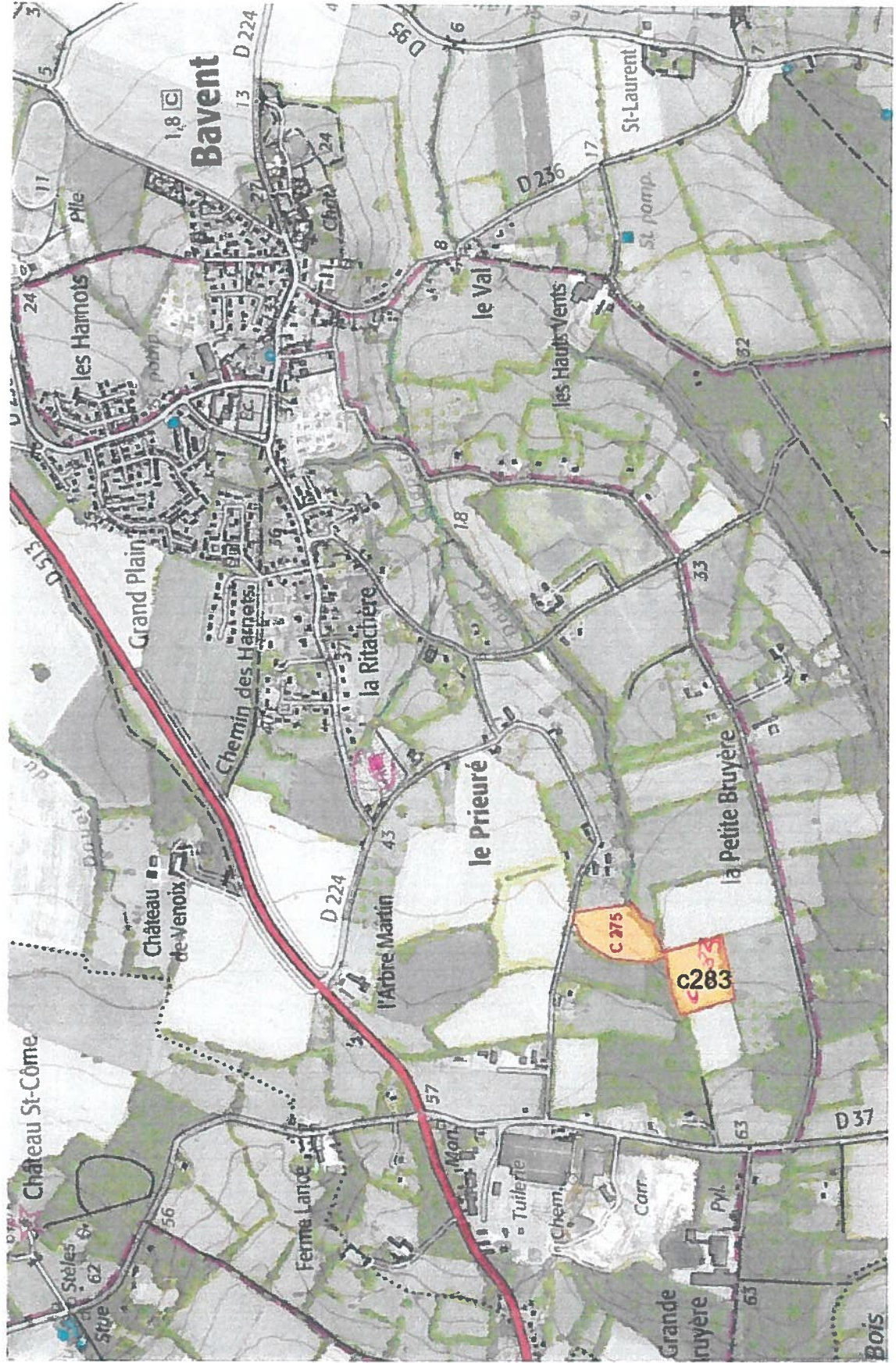


Plan de Situation -BAVENT parcelle cadastrées section C n°s 275 et 283






2018 10 20





photo environnement lointain parcelle c 283

2018 10 2



2018 10 20



www.msa-cotesnormandes.fr



ET14009610879

Réf : 3272835400014 EARL LEGRAND BOCQUET
14 306
PN11 COT NS GROUPE 1 02 33 06 41 84

PROPRIETAIRE

Nom : POUPINEL
Prénom : ERIC GUY PASCAL
Adresse : 10 RUE DE LA RITACHERE
14880 BAVENT
N° compte propriétaire : 14048P00041
DPT : 14 COMMUNE : BAVENT (046)

BULLETIN DE MUTATION DE TERRES

situation cadastrale au : 01/02/2018

PRENEUR

NOM / RAISON SOCIALE :
Prénom :
Date et lieu de naissance :
Adresse :
N° adhérent :
SIRET :

**EARL LEGRAND BOCQUET
CHEZ M BOCQUET
3 RUE DE VARAVILLE
14810 GONNEVILLE EN AUGÉ**

**IMPRIME A RETOURNER REMPLI ET SIGNE
SI DES MODIFICATIONS SONT INTERVENUES**

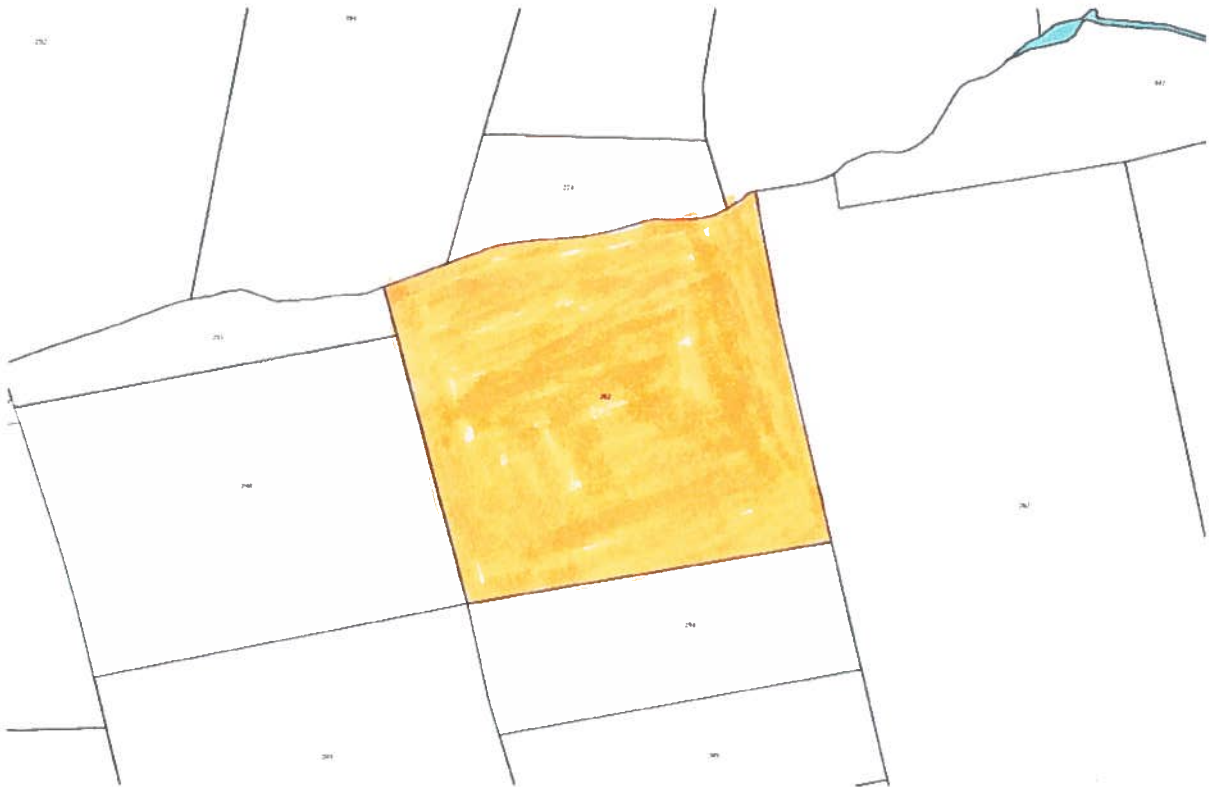
CAEN, le 01 Février 2018

DESIGNATION CADASTRALE DES TERRES				CARACT.MSA				A COMPLETER POUR LES MODIFICATIONS ET/OU POUR LES CESSIONS DE PARCELLES			
Parcelle	N° plan	Superficie		LIEU-DIT	Date de cession ou modification		Superficie		Faire Valeur	Observations	
		Ha	A		Ha	A	Ca				
C	0275	2	29								
C	0283	2	45								
TOTAL										4 74 70	

(1) : Mr. Métaire D: Faire-valeur direct F: Fermier ou occupant
Le cédant et le preneur attestent sur l'honneur avoir rempli leurs obligations à l'égard du propriétaire, en application des dispositions du livre IV du code rural (statut du fermage), et notamment des articles L411-37 et L411-38 en cas d'adhésion à une société.
Fait à CAEN, le 01 Février 2018

SIGNATURE DE L'EXPLOITANT / CEDANT
Eric Poupinel

SIGNATURE DU PRENEUR



Imprimer

Légendes



Affichage



• > Mémoriser cet affichage

-
-
-
-

Parcelle 283 - Feuille 000 C 03 - Commune : BAVENT (14)

