

# **Annexes**

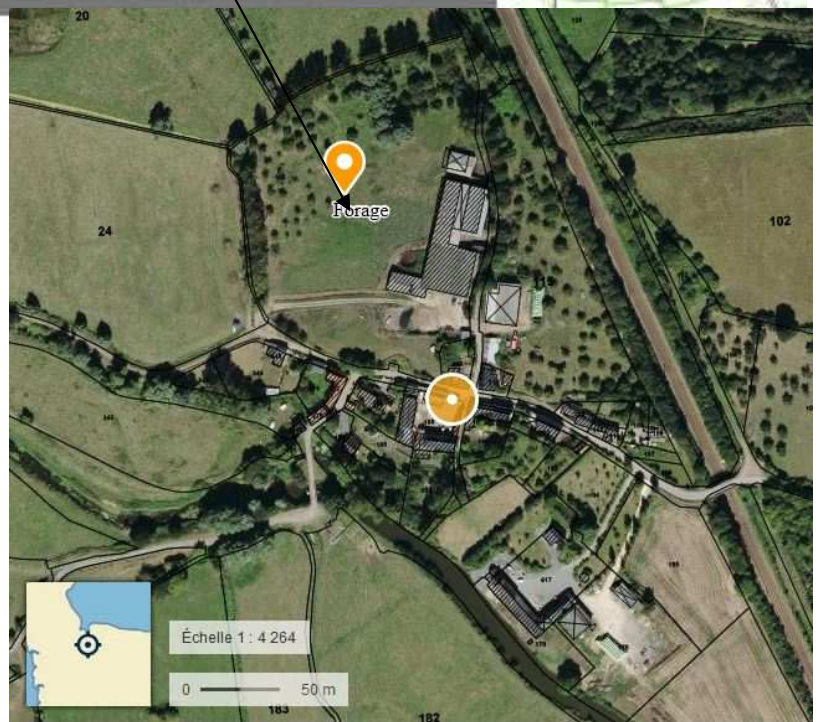
**Document n°1** : Carte IGN du secteur de NEUILLY LA FORET (14230)

**Document n°2** : Extrait du plan cadastral parcelle A 21 de NEUILLY LA FORET (14230)

**Document n°3** : Coupe prévisionnelle de forage

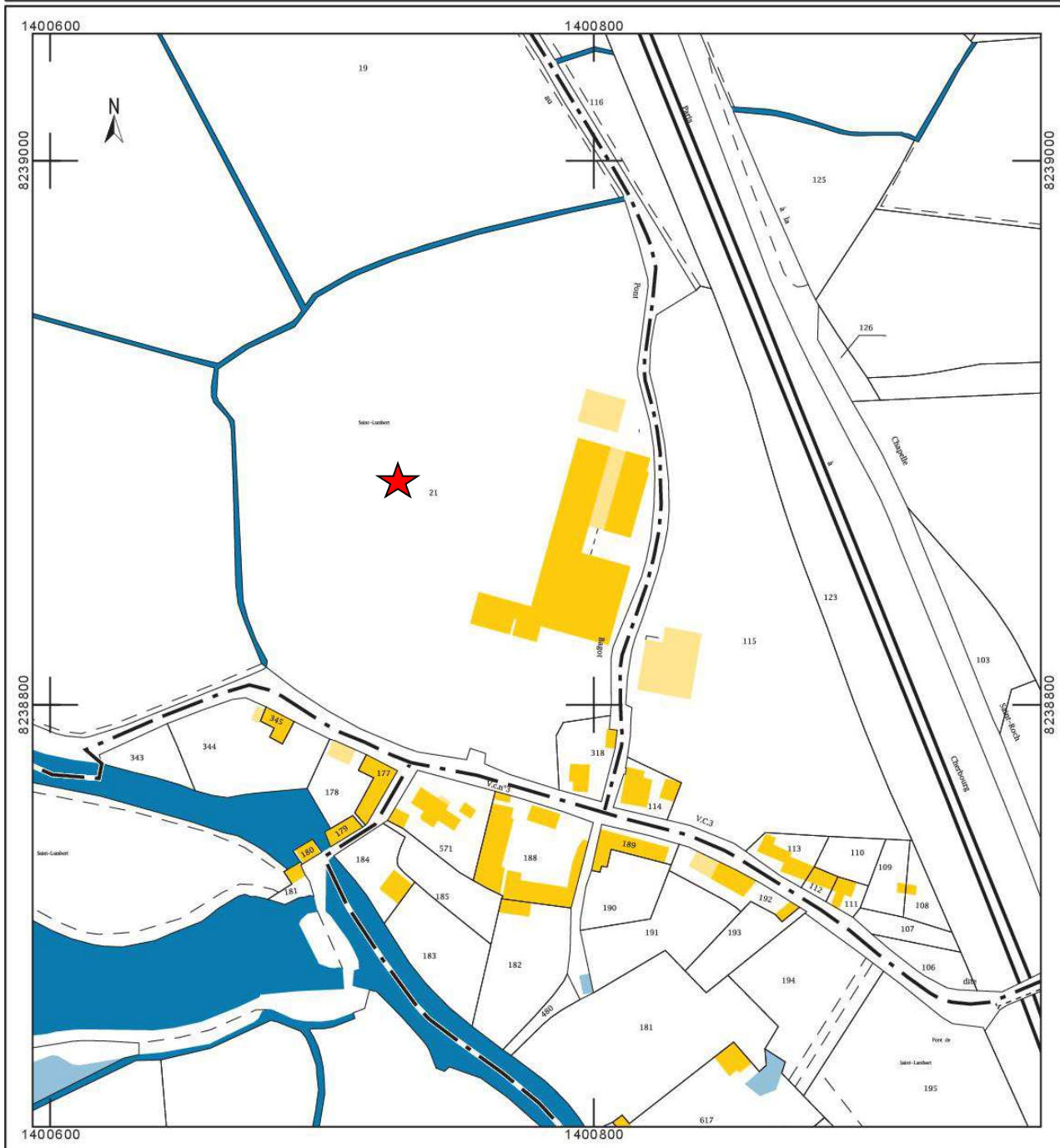
**Document n°4** : Fiche masse d'eau n° FRHG402

# 1. EXTRAIT DE CARTE IGN



## 2. PLAN CADASTRAL

<p>Département : CALVADOS</p> <p>Commune : ISIGNY-SUR-MER</p>	<p>DIRECTION GÉNÉRALE DES FINANCES PUBLIQUES</p> <p>-----</p> <p>EXTRAIT DU PLAN CADASTRAL</p> <p>-----</p>	<p>Le plan visualisé sur cet extrait est géré par le centre des impôts foncier suivant : P.T.G.C. de CAEN 6 Place Gambetta 14048 14048 CAEN cedex1 tél. 02.31.39.76.00 -fax ptgc.caen@dgifp.finances.gouv.fr</p>
<p>Section : A Feuille : 462 A 01</p> <p>Échelle d'origine : 1/2500 Échelle d'édition : 1/2000</p> <p>Date d'édition : 07/06/2017 (fuseau horaire de Paris)</p> <p>Coordonnées en projection : RGF93CC49 ©2016 Ministère de l'Économie et des Finances</p>		<p>Cet extrait de plan vous est délivré par :</p> <p>cadastre.gouv.fr</p>



### 3. COUPE PREVISIONNELLE DE FORAGE

#### TRONCONS de L'OUVRAGE

#### FORAGE D'EAU

<b>Client:</b>	<b>GAEC DEGROULT</b>
<b>Maître d'oeuvre:</b>	<b>EFFITERR</b>
<b>Lieu de l'ouvrage :</b>	<b>ST LAMBERT</b>
	<b>14230 ISIGNY SUR MER</b>

#### LITHOLOGIE

De	à	Libellé
0.00	1.00	TERRE VEGETALE
1.00	20.00	ARGILE
20.00	80.00	SCHISTE

#### FORAGE

De	à	Ø"	Ømm	Mode de forage	Fluide de forage
0.00	45.00	9"7/8	250.00	Rotary	Boue
45.00	80.00	8"1/8	205.00	M.f.t.	Air

\* Reconnaissance

#### TUBAGE

De	à	Ø"	Ømm	Epais.	Ecra.	Nature du tubage	Type	Slot	Vide %
0.00	20.00	4"7/8	125.00	0.00		P.v.c.	Tube-plein		
20.00	40.00	4"7/8	125.00	0.00		P.v.c.	Crepine fentes	1.00	
40.00	50.00	4"7/8	125.00	0.00		P.v.c.	Tube-plein		
50.00	70.00	4"7/8	125.00	0.00		P.v.c.	Crepine fentes	1.00	
70.00	80.00	4"7/8	125.00	0.00		P.v.c.	Tube-plein		

#### REMPLISSAGE

De	à	Ø"	Ømm	Matériau	Nature	Méthode de pose	Texture	Gra. (mm)	Vol. m3
0.00	9.00	4"7/8	125.00	Ciment	Clk	Sous pression			
9.00	10.00	4"7/8	125.00	Billes-argile	Compactonite				
10.00	80.00	4"7/8	125.00	Gravier	Graviers de loire	Gravitaire	Roule		

Epais.=Epaisseur (mm) Ecra.=Résist. à l'ecrasement (bar) Slot (mm) Granul.=Granulométrie Min/Max (mm)


PAGE: 1

<b>FORAGE D'EAU</b>		<b>Travaux réalisés :</b> 1/1 du : 07/08/2017 au : 09/08/2017
<b>Client :</b>	GAEC DEGROULT	<b>Coordonnées de l'ouvrage :</b> Lambert 2 étendu métrique Longitude (X): 348 712 Latitude (Y): 2 480 972 Altitude sol (Z): +7,000 m
<b>Maitre d'oeuvre :</b>	EFFITERR	
<b>Localisation de l'ouvrage :</b>	ST LAMBERT 14230 ISIGNY SUR MER	

Echelle : 1/402

Profondeurs en m au-dessous du repère zéro sol (signe + au-dessus)

Nombre de forages : 1



Le ..... à .....  
CERTIFIE CONFORME A L'OUVRAGE EXECUTE  
Tampon et signature du chef d'entreprise

Lambert 2 étendu métrique Long.: 348 712 Lat.: 2 480 972 Alt.: +7,000 m

PAGE: 2

## 4. FICHE MASSE D'EAU

