

Annexes

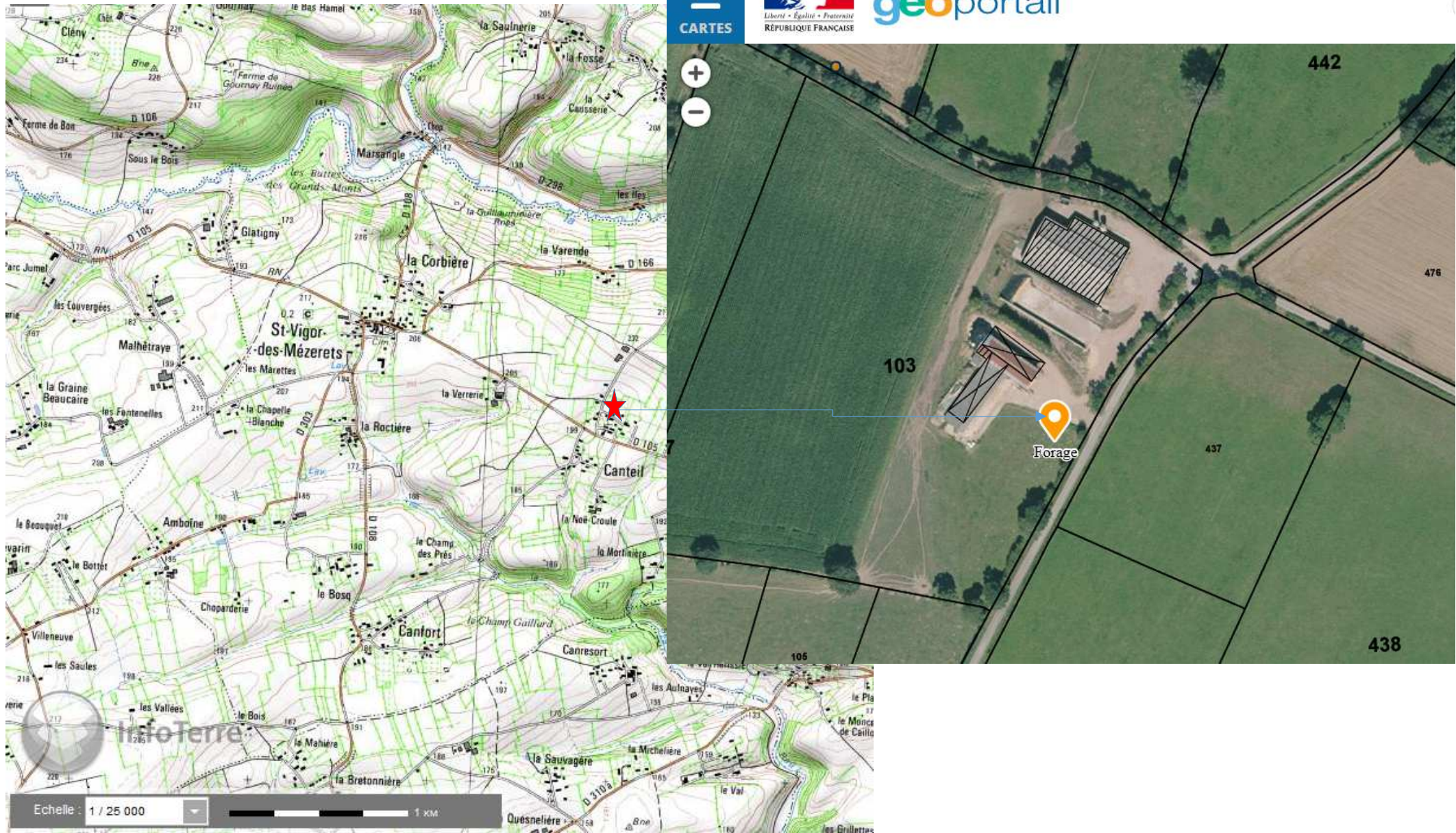
Document n°1 : Implantation du forage

Document n°2 : Extrait du plan cadastral parcelle A 103 de ST VIGOR DES MEZERETS (14770)

Document n°3 : Fiche masse d'eau n° FRHG213 ex 3213

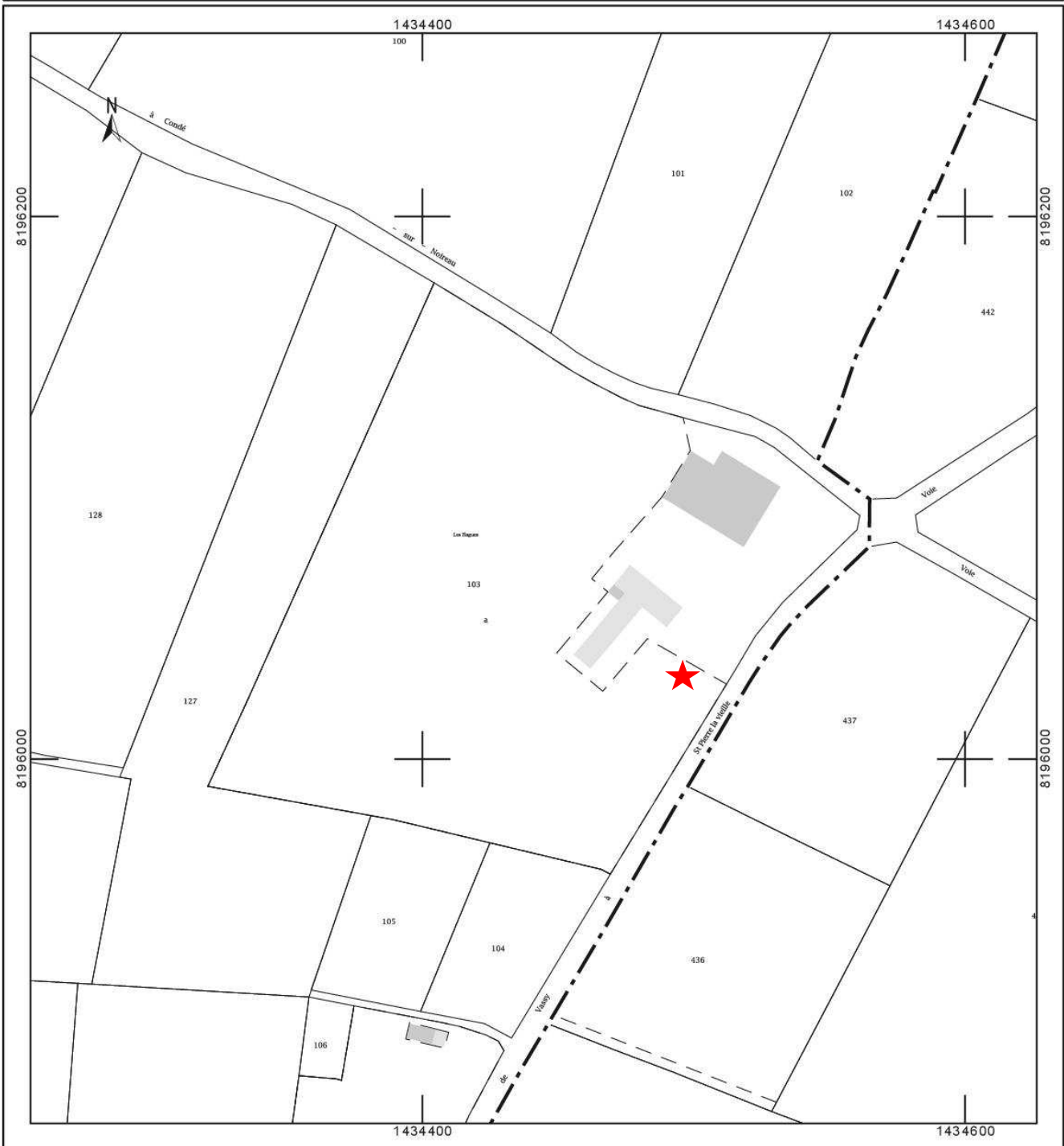
Document n°5 : Coupe forage

1. Implantation projet de forage

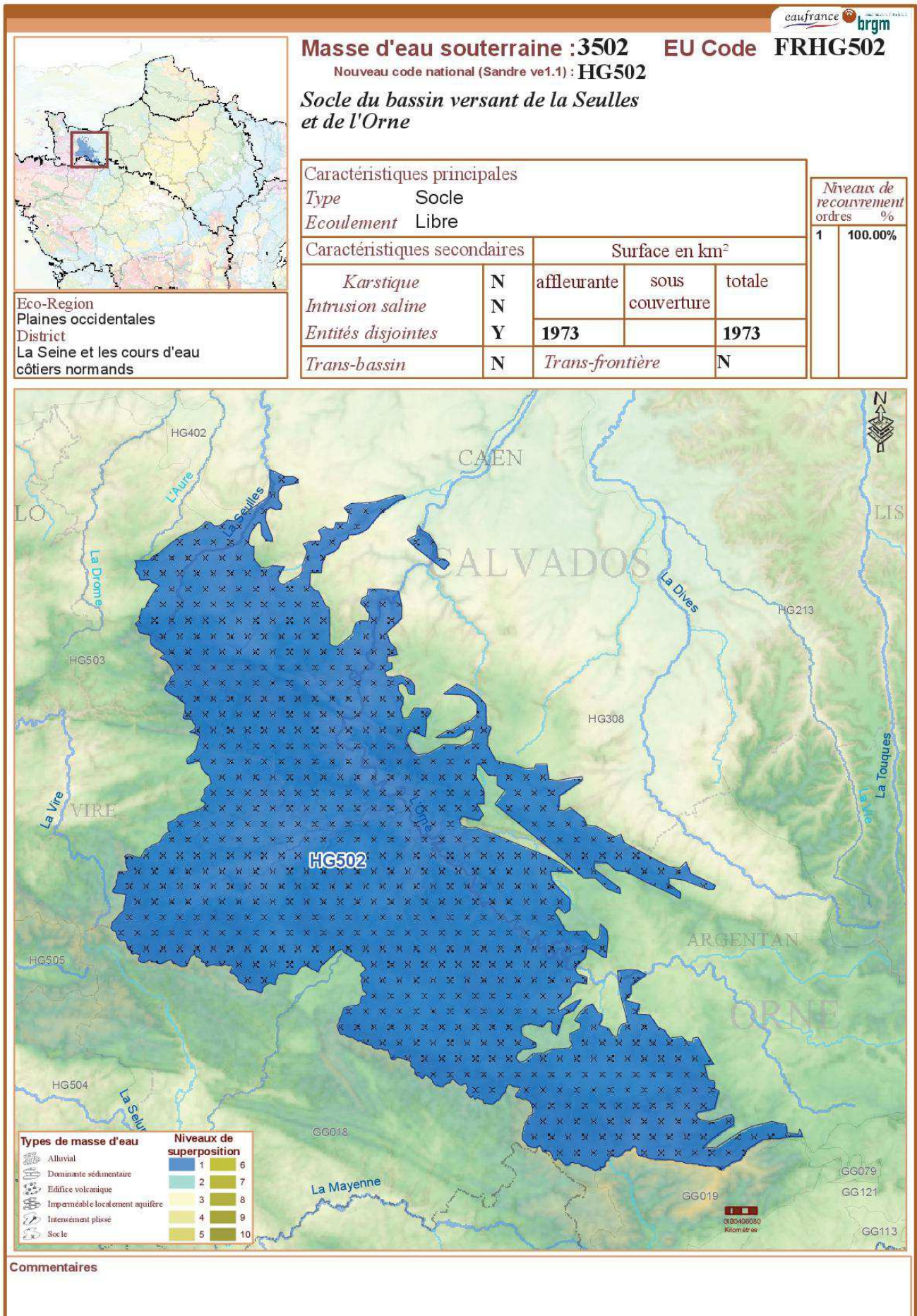


2. Extrait cadastral

Département : CALVADOS	DIRECTION GÉNÉRALE DES FINANCES PUBLIQUES ----- EXTRAIT DU PLAN CADASTRAL -----	Le plan visualisé sur cet extrait est géré par le centre des impôts foncier suivant : P.T.G.C. de CAEN 6 Place Gambetta 14048 14048 CAEN cedex1 tél. 02.31.39.76.00 -fax ptgc.caen@dgfip.finances.gouv.fr
Commune : SAINT-VIGOR-DES-MEZERETS		Cet extrait de plan vous est délivré par : cadastre.gouv.fr
Section : A Feuille : 000 A 01		
Échelle d'origine : 1/2500 Échelle d'édition : 1/2000		
Date d'édition : 01/06/2017 (fuseau horaire de Paris)		
Coordonnées en projection : RGF93CC49 ©2016 Ministère de l'Économie et des Finances		



3. Fiche masse d'eau



4. Coupe forage prévisionnelle

GTR FORAGES

TRONCONS de L'OUVRAGE

FORAGE D'EAU

Client:	GAEC CORBIERE
Maître d'oeuvre:	EFFITERR
Lieu de l'ouvrage :	La Foutaie
	14770 ST VIGOR DES MEZERETS

LITHOLOGIE

De	à	Libellé
0.00	1.00	Terre végétale
1.00	7.00	Argile
7.00	11.00	Sables
11.00	16.00	Calcaire
16.00	33.00	Gres
33.00	100.00	Schiste

FORAGE

De	à	Ø"	Ømm	Mode de forage	Fluide de forage
0.00	10.00	10"	254.00	M.f.t.	Air
10.00	100.00	6"1/2	165.00	M.f.t.	Air

* Reconnaissance

TUBAGE

De	à	Ø"	Ømm	Epais.	Ecra.	Nature du tubage	Type	Slot	Vide %
0.00	10.00	7"5/8	195.00	0.00		Acier-api	Tube-plein		
0.00	10.00	4"7/8	125.00	0.00		P.v.c.	Tube-plein		
10.00	33.00	4"7/8	125.00	0.00		P.v.c.	Crepine fentes	1.00	
33.00	54.00	4"7/8	125.00	0.00		P.v.c.	Tube-plein		
54.00	90.00	4"7/8	125.00	0.00		P.v.c.	Crepine fentes	1.00	
90.00	100.00	4"7/8	125.00	0.00		P.v.c.	Tube-plein		

REPLISSAGE

De	à	Ø"	Ømm	Matériau	Nature	Méthode de pose	Texture	Gra. (mm)	Vol. m3
0.00	9.00	4"7/8	125.00	Ciment	Clk	Sous pression			
9.00	10.00	4"7/8	125.00	Billes-argile	Compactonite				
10.00	100.00	4"7/8	125.00	Gravier	Graviers de loire	Gravitaire	Roule		

FORAGE D'EAU

Travaux réalisés : 1/1
du : 19/07/2017 au : 19/07/2017

Client : GAEC CORBIERE

Maitre d'oeuvre : EFFITERR

Localisation de l'ouvrage : La Foutaie

14770 ST VIGOR DES MEZERETS

Coordonnées de l'ouvrage :

Lambert 2 étendu métrique

Longitude (X): 382 946

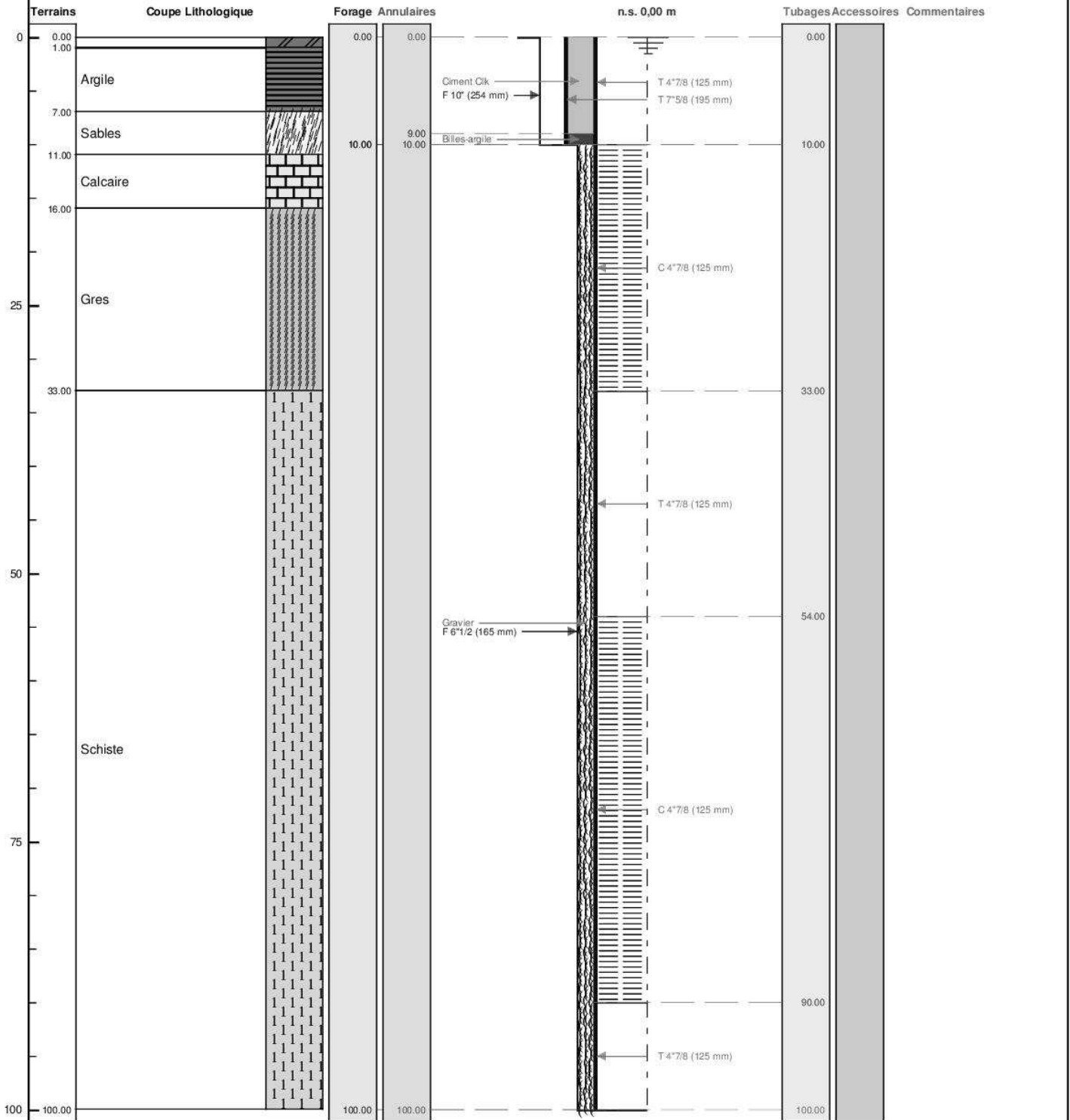
Latitude (Y): 2 438 417

Altitude sol (Z): +224,000 m

Echelle : 1/503

Profondeurs en m au-dessous du repère zéro sol (signe + au-dessus)

Nombre de forages : 1



Le/...../..... à
CERTIFIE CONFORME A L'OUVRAGE EXECUTE
 Tampon et signature du chef d'entreprise