



NATURA 2000
Directive Oiseaux

ZNIEFF 1

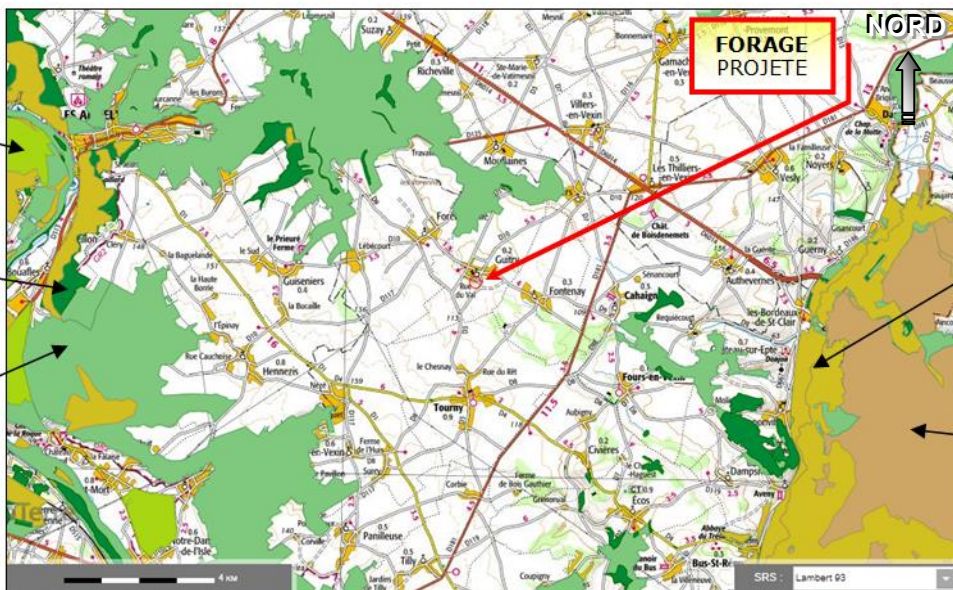
ZNIEFF 2

FORAGE
PROJETE

NORD

NATURA 2000
Directive Habitats

PNR



Situation du forage projeté près du bourg de GUITRY (VEXIN-SUR-EPTE – 27) par rapport aux NATURA 2000 et aux ZNIEFF 1 & 2 définies dans la région du forage projeté (Extrait de : infoterre.brgm.fr)

LA VALLEE DU GAMBON
ET LE VALLON DE CORNY

ZNIEFF 2

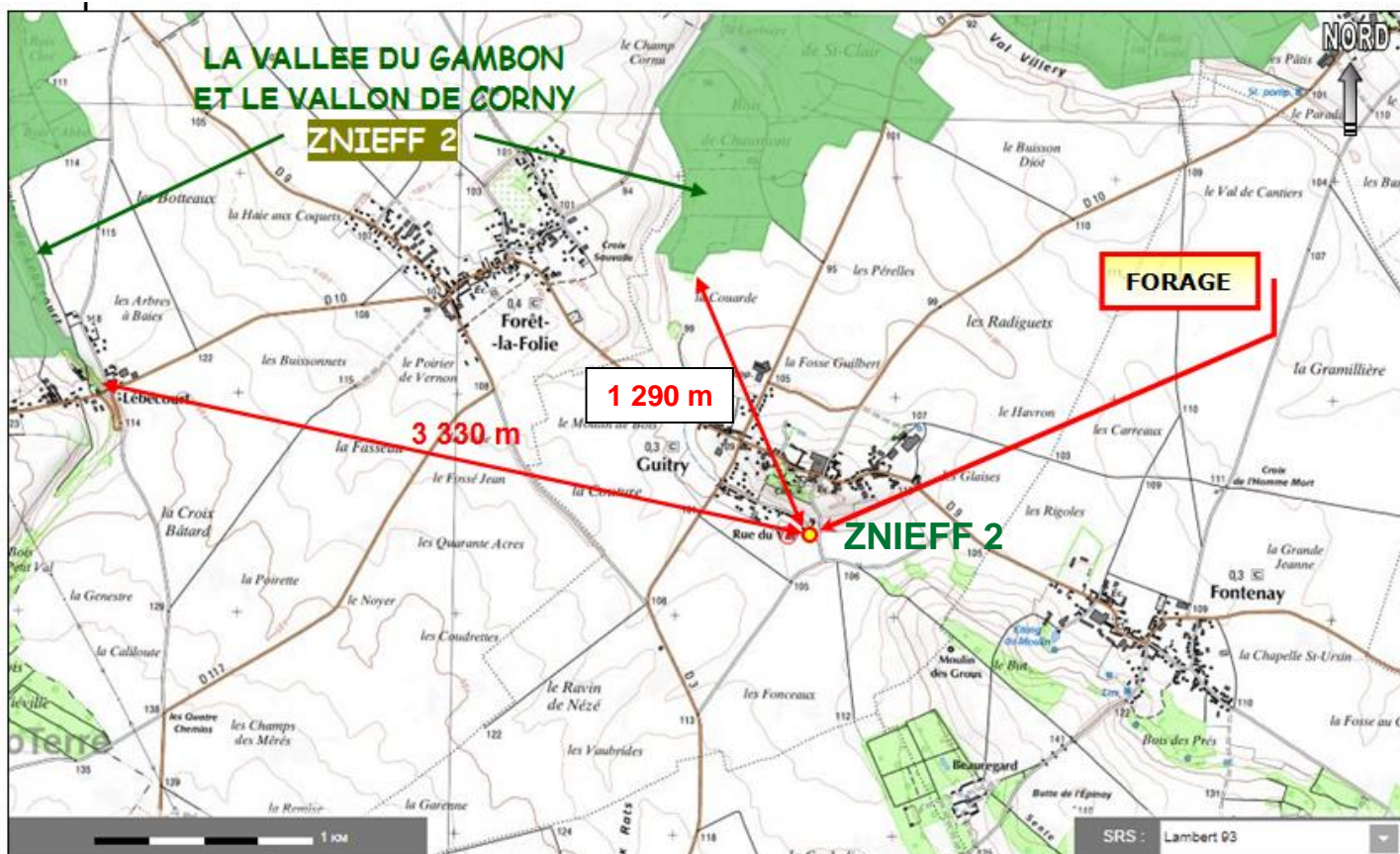
FORAGE

NORD

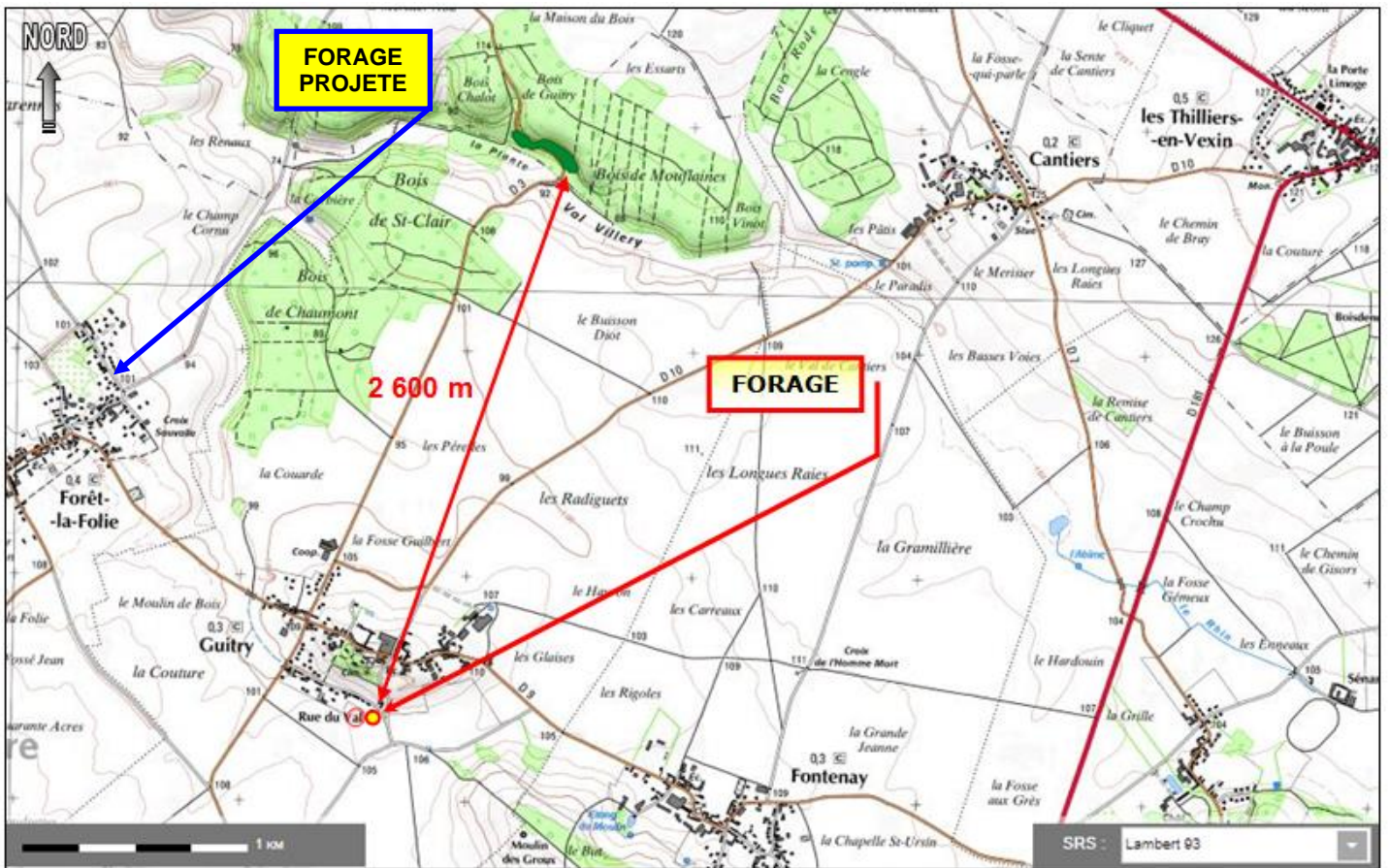
1 290 m

3 330 m

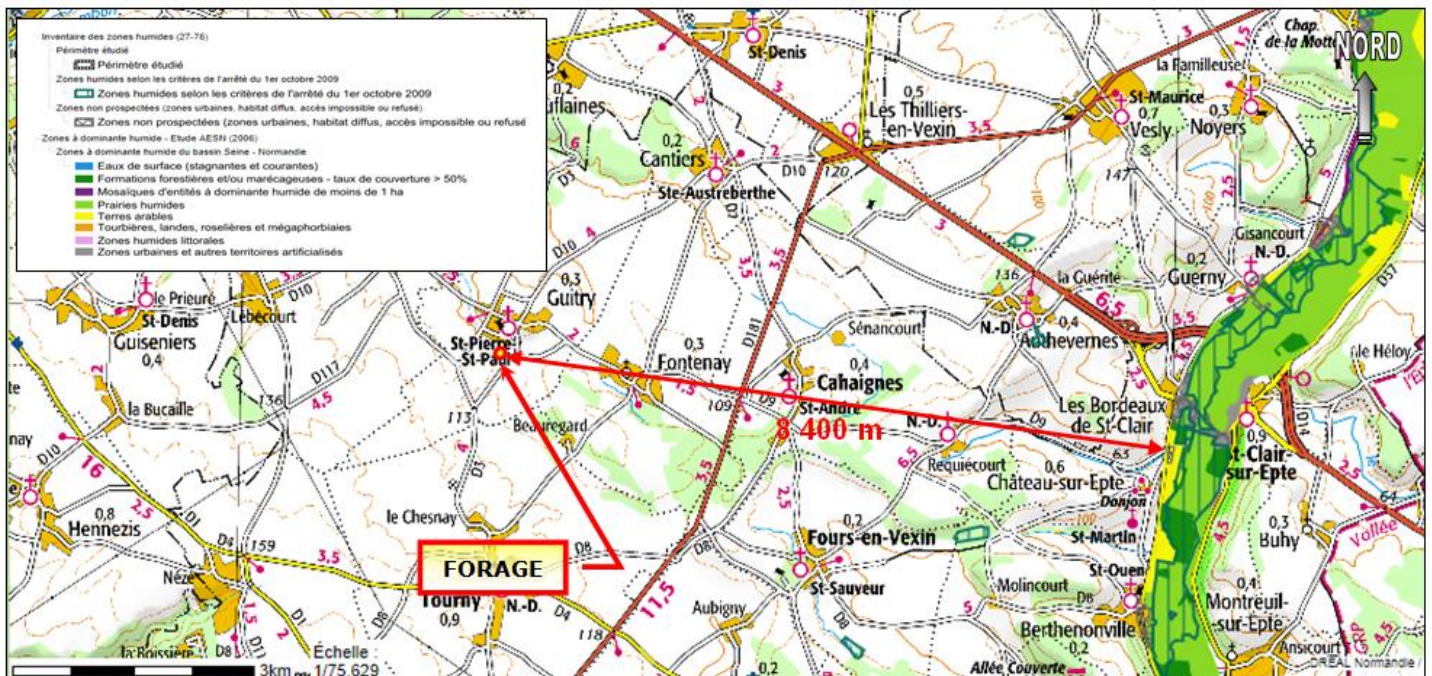
ZNIEFF 2



Situation du forage F2 projeté près du bourg de GUITRY (VEXIN-SUR-EPTE – 27) par rapport aux ZNIEFF 2 définies dans la région du projet (Extrait de : infoterre.brgm.fr)



Situation du forage F2 projeté près du bourg de GUITRY (VEXIN-SUR-EPTE – 27) par rapport aux ZNIEFF 1 définies dans la région du projet
(Extrait de : infoterre.brgm.fr)



Situation du forage F2 projeté près du bourg de GUITRY (VEXIN-SUR-EPTE – 27) par rapport aux zones humides potentielles et/ou caractérisées les plus proches
(Extrait du site : <http://carmen.application.developpement-durable.gouv.fr/8/zh.map>)