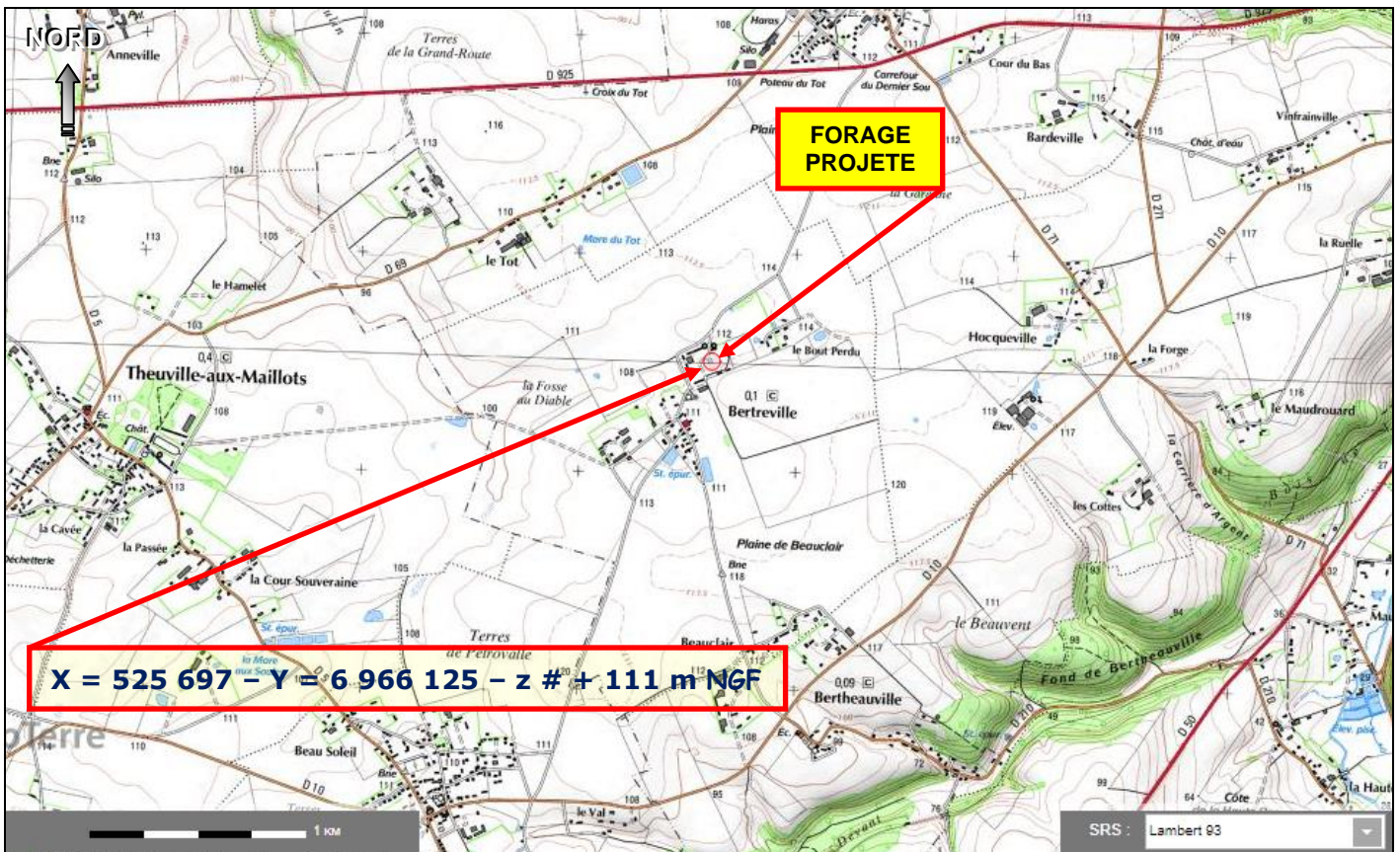
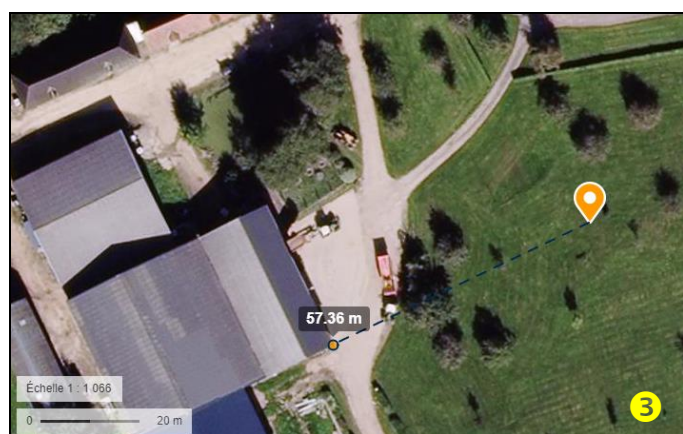




Situation du forage projeté à LA FERME DE BERTREVILLE (BERTREVILLE – 76)
sur un extrait de carte géographique de l'IGN à 1/100 000°
(Extrait du site : infoterre.brgm.fr)



Situation du forage projeté à LA FERME DE BERTREVILLE (BERTREVILLE – 76)
sur un extrait de carte topographique de l'IGN à 1/25 000°
(Extrait du site : infoterre.brgm.fr)



**Situation du forage projeté à LA FERME DE BERTREVILLE (BERTREVILLE – 76)
 sur photographies aériennes de l'IGN (1 2 3)
 et sur photographies réalisées par Monsieur DE BRABANDERE le 04-mars-19 (4 5)**
 (Extrait du site : geoportail.gouv.fr)