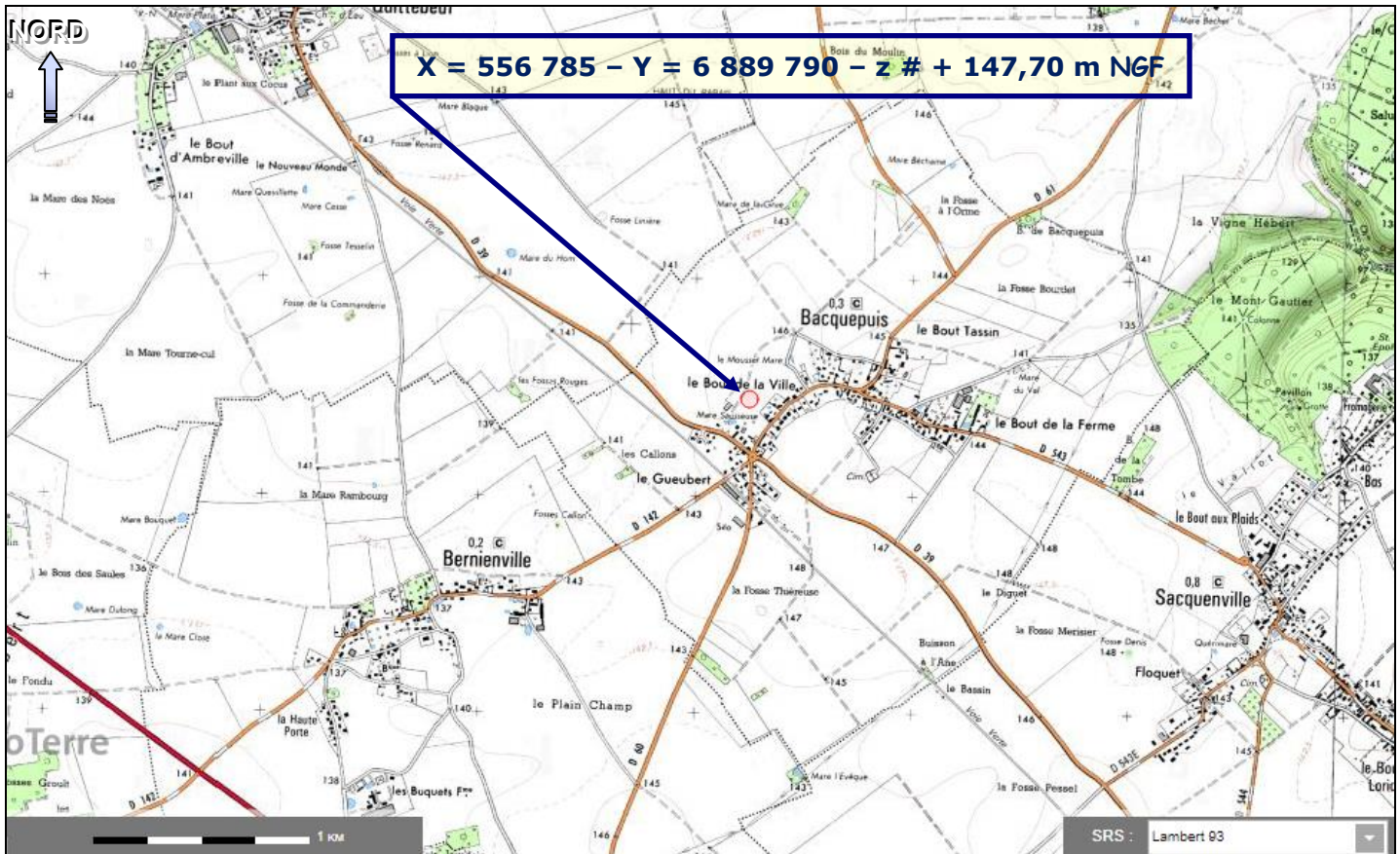
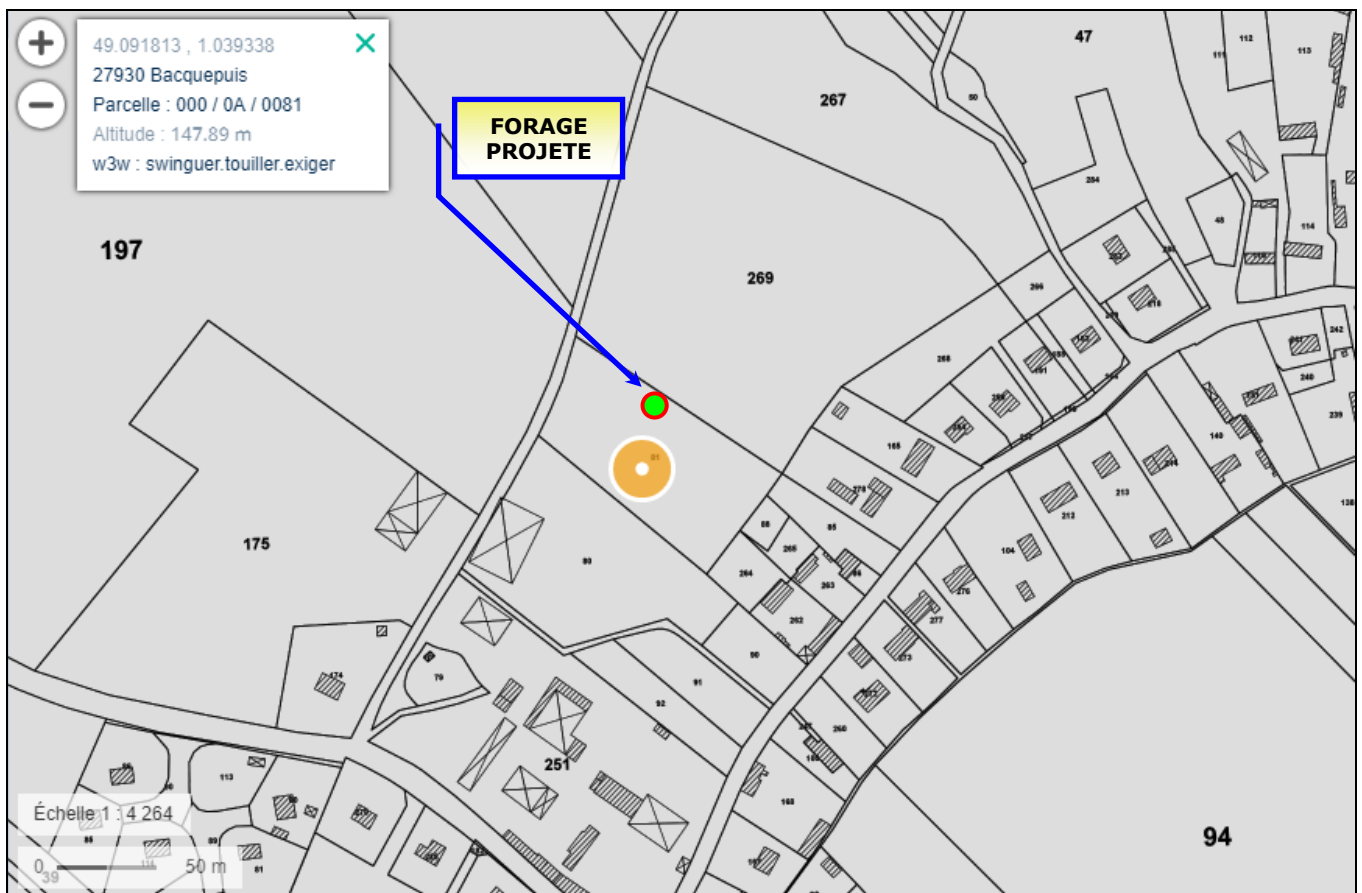
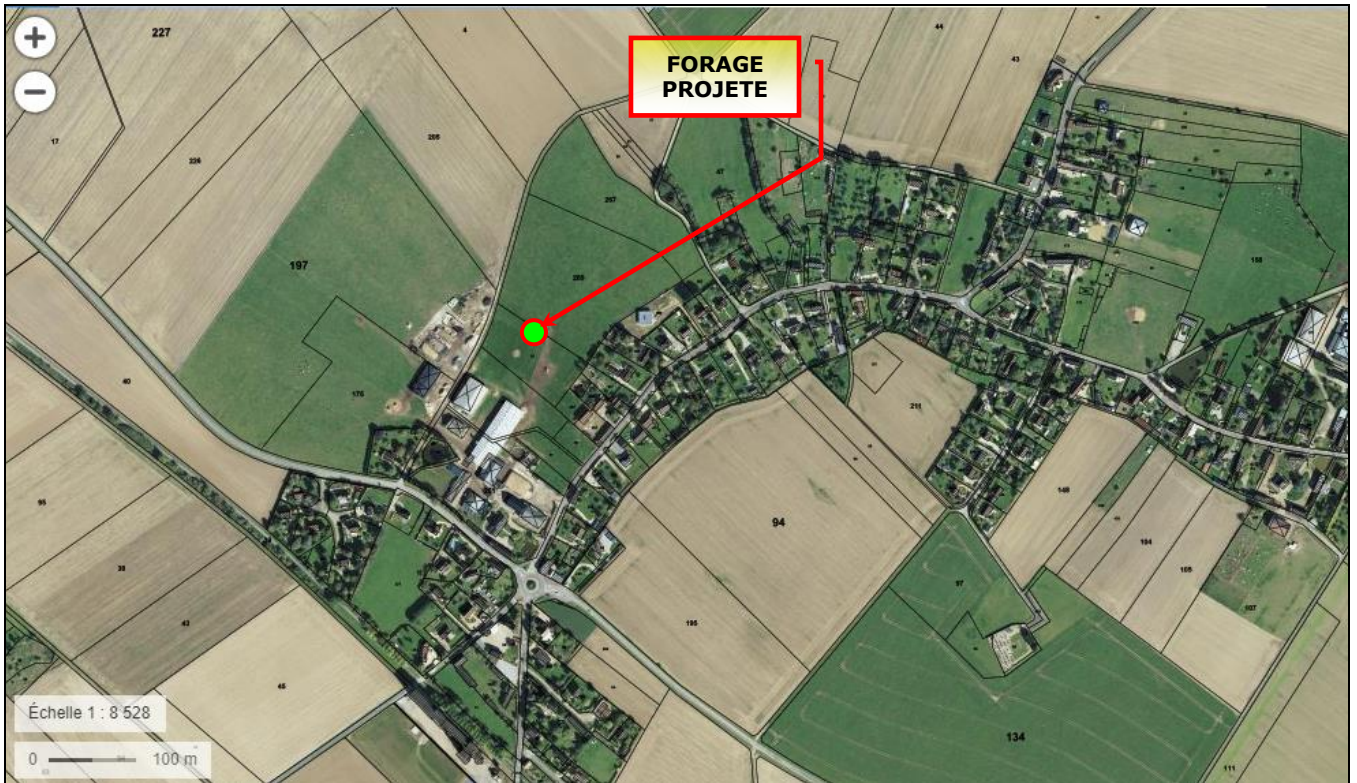




Situation du forage projeté par l'E.A.R.L. DEMAEGDT au BOUT DE LA VILLE (BACQUEPUS - 27) sur un extrait de carte topographique de l'IGN à 1/100 000° (Extrait du site : infoterre.brgm.fr)



Situation du forage projeté à BACQUEPUS (27) sur un extrait de carte de l'IGN à 1/25 000° (Extrait du site : infoterre.brgm.fr)



Situation cadastrale du forage projeté à BACQUEPUIS (27)
(Extrait du site : geoportail.gouv.fr)